

Międzyrzecz, 22.05.2013 r.

BIP *gł*

Pan  
Józef Kaczmarek  
Radny Rady Miejskiej  
w Międzyrzeczu

Nr sprawy: BR.0003.240.2013

W związku z Pana interpelacją z dnia 22.04.2013 r., nr jw. w sprawie ustanowienia i wyznaczenia przejścia dla pieszych na ul. Piastowskiej w Międzyrzeczu, przesyłam kserokopię protokołu ze spotkania w dniu 20.05.2013r., które dotyczyło omówienia kwestii technicznych oraz analizy warunków drogowych na przedmiotowym odcinku ww. ulicy.

Z up. BURMISTRZA


*M. Szymański*  
mgr inż. Ryszard Szymański  
SEKRETARZ GMINY

Otrzymują:

1. Pan Józef Kaczmarek  
Radny Rady Miejskiej  
w Międzyrzeczu,
2. aa/WGK.7221.71.2013.

Do wiadomości:

1. Biuro Rady w miejscu  
dot.: BR.0003.240.2013.
2. Wydział WOA w miejscu.



Znak sprawy: WGK.7221.7.2013

## Protokół

spisany w dniu 20.05.2013r., na okoliczność spotkania, dotyczącego omówienia technicznych możliwości lokalizacji przejścia dla pieszych na drodze gminnej – ul. Piastowskiej w Międzyrzeczu.

Osoby uczestniczące w spotkaniu (lista obecności stanowi załącznik do niniejszego protokołu):

- 1) Józef Kaczmarek – Radny Rady Miejskiej w Międzyrzeczu,
- 2) Anna Kamińska – podinspektor Wydziału Gospodarki Komunalnej UM w Międzyrzeczu,
- 3) Andrzej Andrys – inspektor Wydziału Gospodarki Komunalnej UM w Międzyrzeczu.

Podczas spotkania w terenie (w obrębie skrzyżowania ul. Piastowskiej z ul. Lipce), przeprowadzono analizę warunków drogowych i ruchowych, zgodnie z zasadami lokalizowania przejść dla pieszych, zawartymi w załączniku nr 1 i 2 do rozporządzenia Ministra Infrastruktury z dnia 3 lipca 2003r. w sprawie szczegółowych warunków technicznych dla znaków i sygnałów drogowych oraz urządzeń bezpieczeństwa ruchu drogowego i warunków ich umieszczania na drogach (Dz. U. Nr 220, poz. 2181, ze zm.) stwierdzając, że:


1. z uwagi na usytuowanie istniejących parkingów, nie ma możliwości wyznaczenia przejścia dla pieszych w miejscach oznaczonych nr 2 i 3 na załączonej do interpelacji mapce, gdyż nie zostałyby zachowany warunek zapewnienia bezpieczeństwa uczestnikom ruchu, w szczególności pieszym, którzy wchodząc na przejście zza zaparkowanych pojazdów nie byłiby widoczni dostatecznie szybko przez kierujących,
2. po wykonaniu pomiarów od krawędzi jezdni poprzecznej (ul. Lipce), biorąc pod uwagę wymaganą, minimalną odległość – 5 m oraz minimalną szerokość przejścia dla pieszych – 4 m, samochody ciężarowe nie byłyby w stanie zatrzymać się przed przejściem, w odpowiedniej odległości (miejsce oznaczonym nr 1 na załączonej do interpelacji mapce), nie blokując ruchu na pasie dla przeciwnego kierunku ruchu, zarówno skręcając z ul. Lipce w ul. Piastowską, jak i wyjeżdżając z drogi wewnętrznej usytuowanej na dz. nr 139/2 (obręb Międzyrzecz 2).

W związku z powyższym ustalono, że na przedmiotowym odcinku ul. Piastowskiej, istniejące warunki techniczne i układ przestrzenny zjazdów, parkingów, a także usytuowanie wyjazdu z drogi wewnętrznej, nie pozwalają na wyznaczenie przejścia dla pieszych z zachowaniem podstawowych zasad bezpieczeństwa w ruchu drogowym.



Na tym protokół zakończono i podpisano.

Protokół sporządziła:

PODINSPEKTOR

  
mgr Anna Kamińska

Lista obecności na spotkaniu w dniu 20 maja 2013 r., w sprawie zmiany stałej organizacji ruchu na drodze gminnej nr 102155 F – ul. Piastowska w Międzyrzeczu, w związku z interpelacją z dnia 22.04.2013 r., w sprawie wyznaczenia przejścia dla pieszych (BR.0003.240.2013)

L.p.	Imię i Nazwisko	Nazwa instytucji	Podpis
1.	JÓZEF KACZMAREK	RADNY RADY MIEJSKIEJ W MIĘDZYRZECZU	
2.	ANNA KAMIŃSKA	URZĄD MIEJSKI W MIĘDZYRZECZU WGK	
3.	ANDRZEJ ANDRYS	— " —	