

**UCHWAŁA NR XXV/222/20
RADY MIEJSKIEJ W MIĘDZYRZECZU**

z dnia 15 września 2020 r.

w sprawie wyrażenia zgody na ustanowienie odpłatnej służebności przesyłu na nieruchomościach stanowiących własność Gminy Międzyrzecz

Na podstawie art.18 ust. 2 pkt 9 lit. a ustawy z dnia 8 marca 1990 r. o samorządzie gminnym (Dz. U.z 2020 r. poz. 713), art. 13 ust. 1 ustawy z dnia 21 sierpnia 1997 r. o gospodarce nieruchomościami (Dz. U. z 2020 r. poz. 65 ze zm.)¹⁾ oraz art. 305¹ ustawy z dnia 23 kwietnia 1964 r. Kodeks cywilny (Dz. U. z 2019 r. poz. 1145 ze zm.)²⁾ uchwała się, co następuje:

§ 1. Wyraża się zgodę na ustanowienie służebności przesyłu, na czas nieoznaczony na nieruchomościach położonych w Międzyrzeczu, oznaczonych numerami ewidencyjnymi:

- **360** - (obręb 0002 Międzyrzecz - 2) – o powierzchni 0,1261 ha, KW nr GW1M/00021365/9
- **357/2** - (obręb 0002 Międzyrzecz - 2) – o powierzchni 0,3206 ha, KW nr GW1M/00019931/1
- **436** - (obręb 0002 Międzyrzecz - 2) – o powierzchni 0,1723 ha, KW nr GW1M/00021302/0
- **435/5** - (obręb 0002 Międzyrzecz -2) – o powierzchni 0,0953 ha, KW nr GW1M/00040519/3
- **794/12** - (obręb 0002 Międzyrzecz -2) – o powierzchni 0,1918 ha, KW nr GW1M/00022003/1
- **799/69** - (obręb 0002 Międzyrzecz -2) – o powierzchni 0,6827 ha, KW nr GW1M/00022003/1na rzecz Enea Operator Sp. z o. o. w Poznaniu, zgodnie z załącznikiem graficznym.

§ 2. Służebność przesyłu polegać będzie na korzystaniu z nieruchomości opisanej § 1, poprzez prawo swobodnego dostępu do nieruchomości w celu wykonania czynności związanych z budową, przebudową, naprawą, remontem i modernizacją urządzeń służących do przesyłu energii.

§ 3. Szczegółowe warunki służebności zostaną określone w umowie zawartej w formie aktu notarialnego o ustanowieniu służebności przesyłu.

§ 4. Ustanowienie służebności nastąpi za jednorazowym wynagrodzeniem określonym przez rzeczoznawcę majątkowego.

§ 5. Wykonanie uchwały powierza się Burmistrzowi Międzyrzecza.

§ 6. Uchwała wchodzi w życie z dniem podjęcia

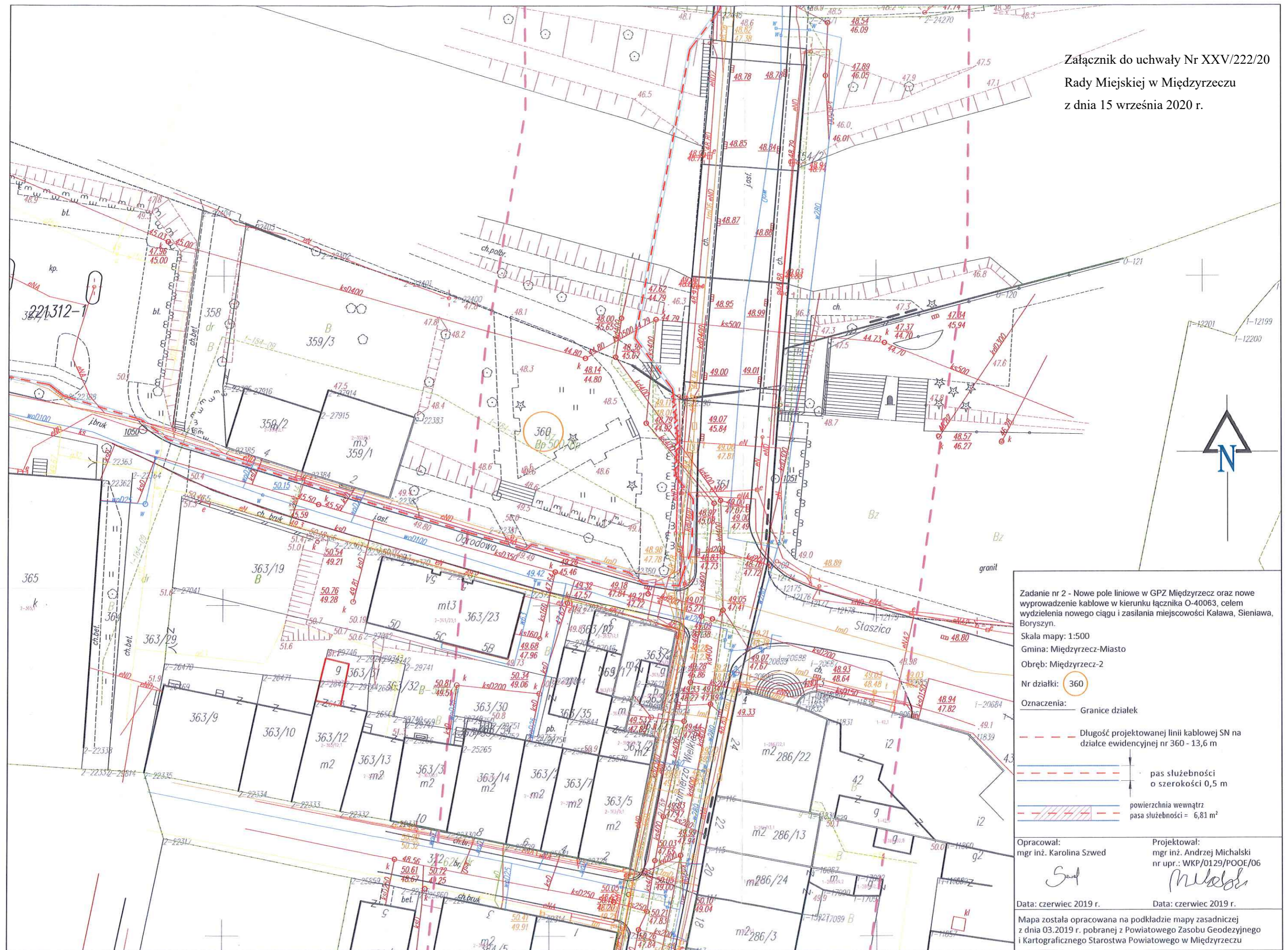
Przewodnicząca Rady
Miejskiej w Międzyrzeczu

Katarzyna Budyh

¹⁾ zmiany niniejszej ustawy ogłoszone zostały w Dz. U. z 2020 r. poz. 284, poz. 471 i poz. 782.

²⁾ zmiany niniejszej ustawy ogłoszone zostały w Dz. U. z 2019 r. poz.1495 oraz z 2020 r. poz. 875.

Załącznik do uchwały Nr XXV/222/20
Rady Miejskiej w Międzyrzeczu
z dnia 15 września 2020 r.



Zadanie nr 2 - Nowe pole liniowe w GPZ Międzyrzecz oraz nowe wyprowadzenie kablowe w kierunku łącznika O-40063, celem wydzielenia nowego ciągu i zasilania miejscowości Kaława, Sieniawa, Boryszyn.

Skala mapy: 1:500
Gmina: Międzyrzecz-Miasto
Obręb: Międzyrzecz-2

Nr działki: **360**

Oznaczenia:

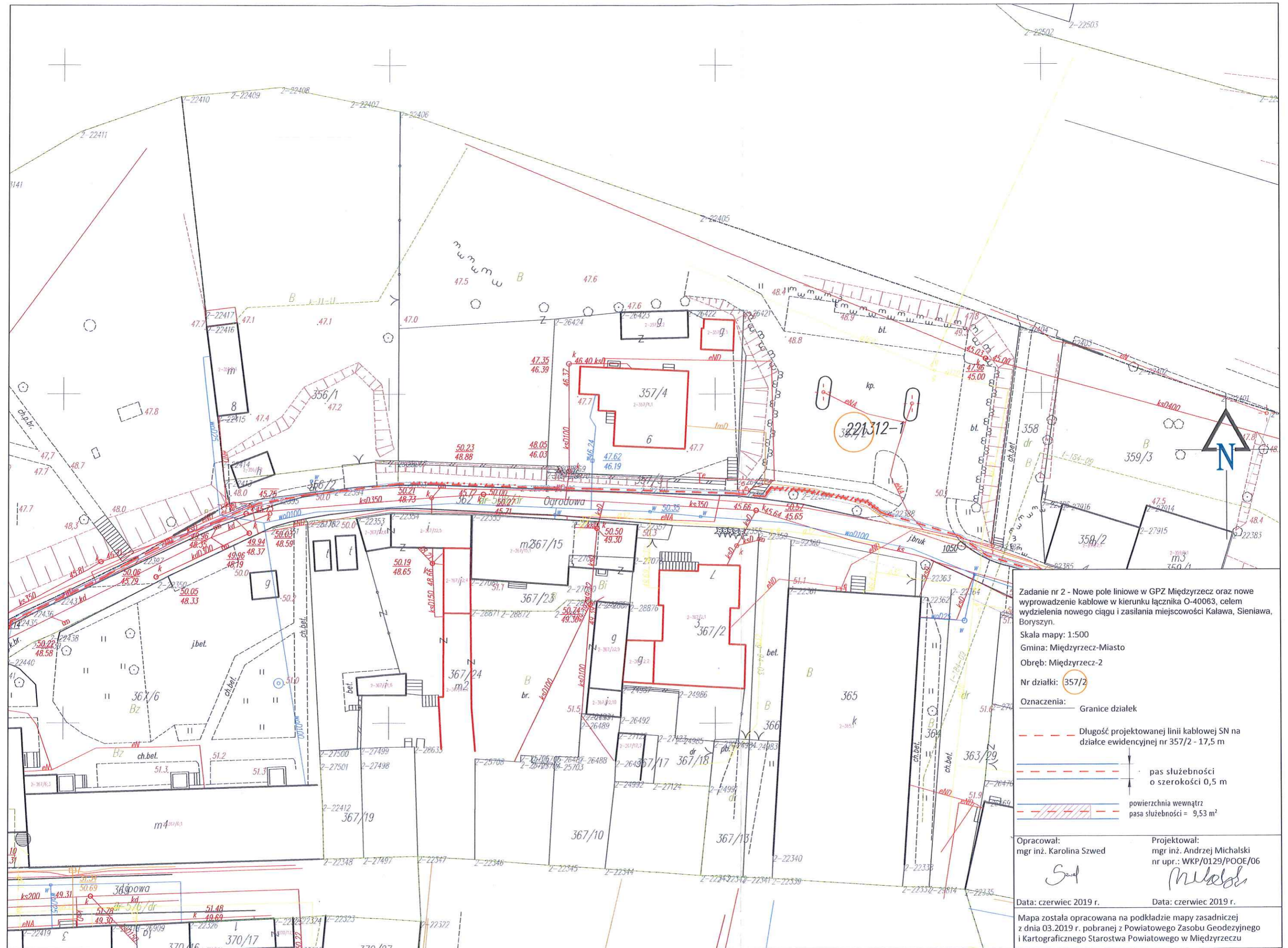
- Granice działek
- Długość projektowanej linii kablowej SN na działce ewidencyjnej nr 360 - 13,6 m
- pas służebności o szerokości 0,5 m
- powierzchnia wewnątrz pasa służebności = 6,81 m²

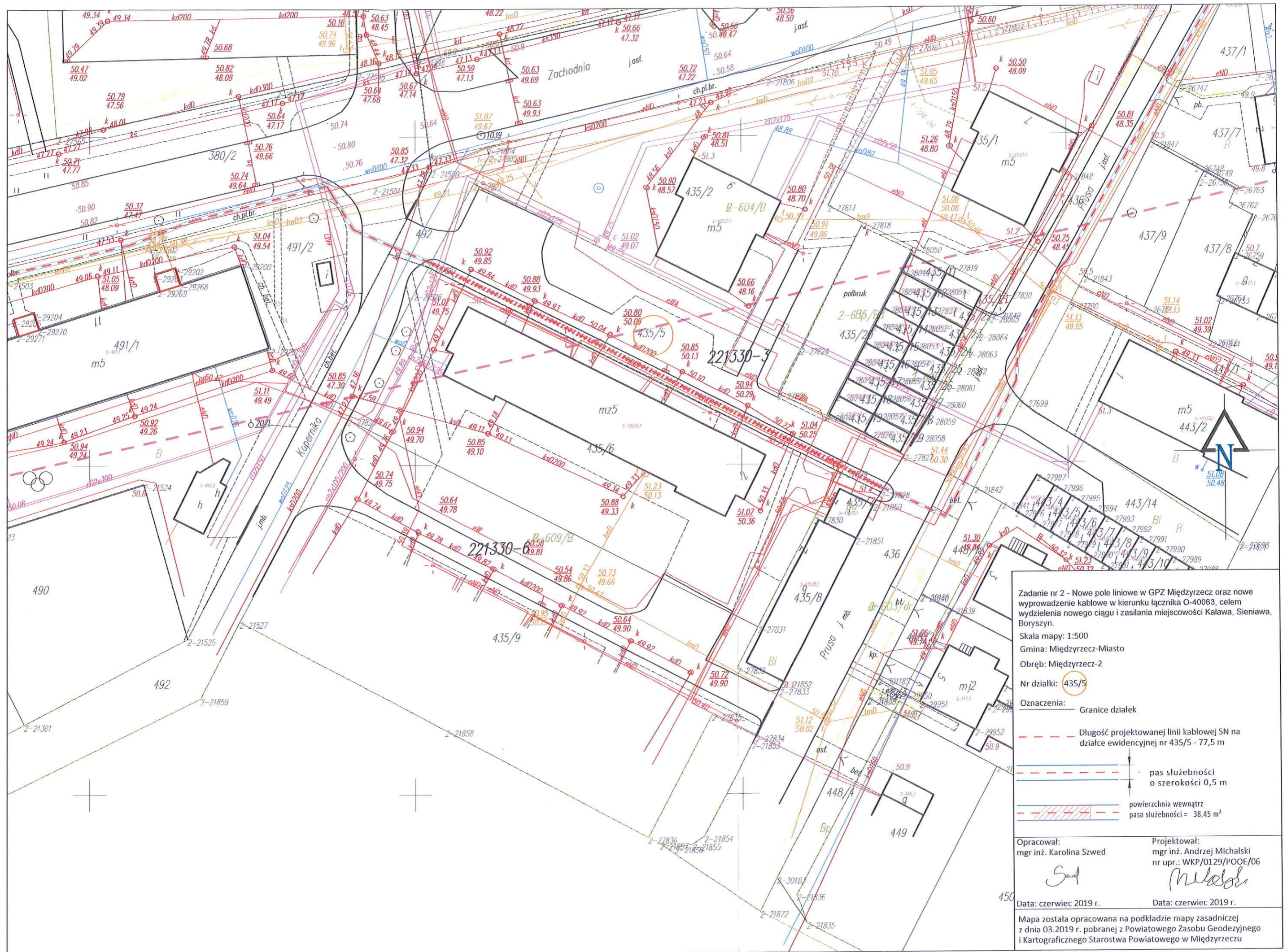
Opracował:
mgr inż. Karolina Szwed

Projektował:
mgr inż. Andrzej Michalski
nr upr.: WKP/0129/POOE/06

Data: czerwiec 2019 r.

Mapa została opracowana na podstawie mapy zasadniczej z dnia 03.2019 r. pobranej z Powiatowego Zasobu Geodezyjnego i Kartograficznego Starostwa Powiatowego w Międzyrzeczu





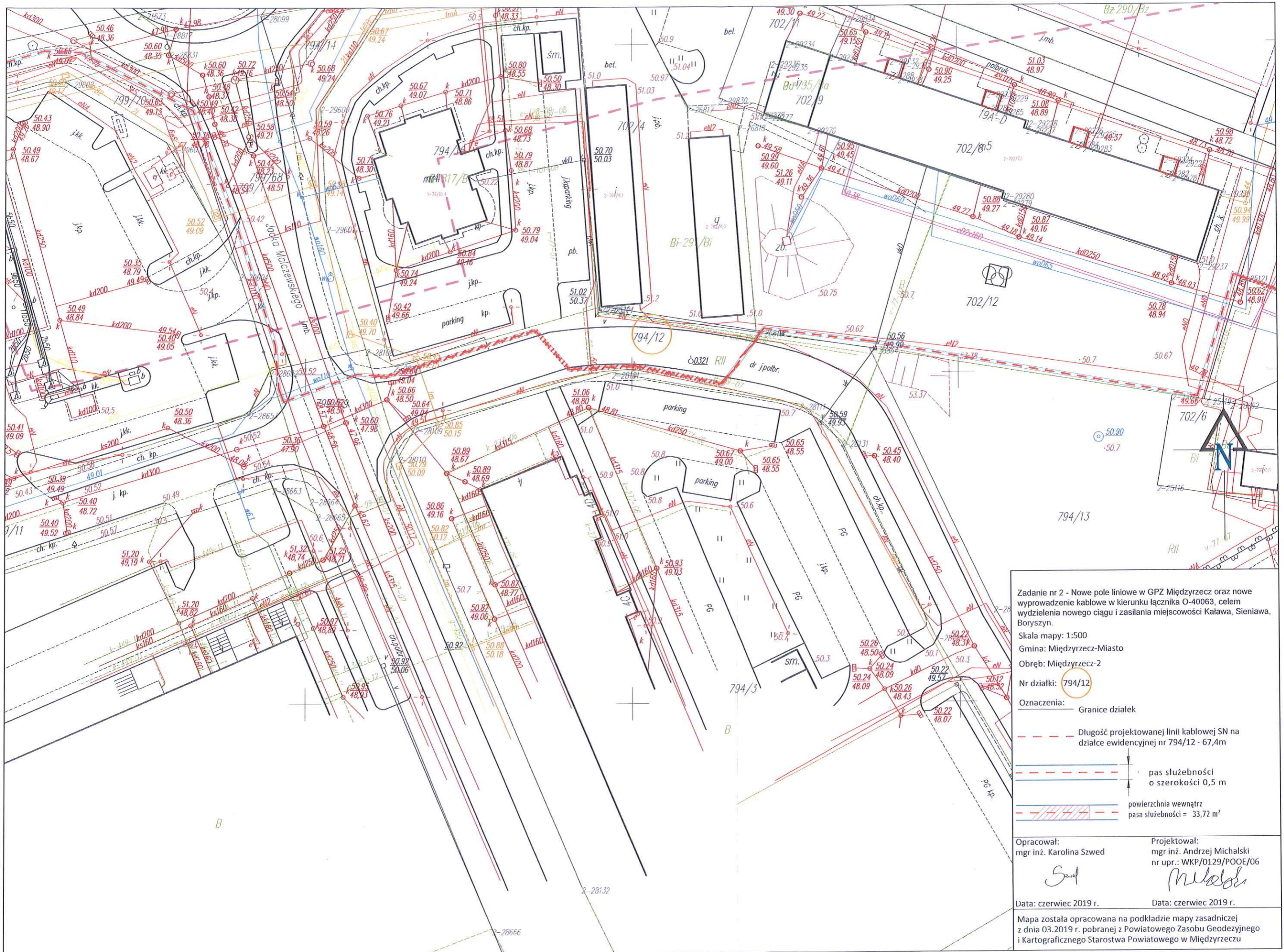
Zadanie nr 2 - Nowe pole liniowe w GPZ Międzyrzecz oraz nowe wyprowadzenie kablowe w kierunku łącznika O-40063, celem wydzielenia nowego ciągu i zasilania miejscowości Kaława, Sieniawa, Boryszyn.

Skala mapy: 1:500
 Gmina: Międzyrzecz-Miasto
 Obręb: Międzyrzecz-2
 Nr działki: 435/5
 Oznaczenia: Granice działek
 --- Długość projektowanej linii kablowej SN na działce ewidencyjnej nr 435/5 - 77,5 m
 --- pas służebności o szerokości 0,5 m
 --- powierzchnia wewnątrz pasa służebności = 38,45 m²

Opracował: mgr inż. Karolina Szwed
 Projektował: mgr inż. Andrzej Michalski
 nr upr.: WKP/0129/POOE/06

Data: czerwiec 2019 r. Data: czerwiec 2019 r.

Mapa została opracowana na podkładzie mapy zasadniczej z dnia 03.2019 r. pobranej z Powiatowego Zasobu Geodezyjnego i Kartograficznego Starostwa Powiatowego w Międzyrzeczu



Zadanie nr 2 - Nowe pole liniowe w GPZ Międzyrzecz oraz nowe wyprowadzenie kablowe w kierunku łącznika O-40063, celem wydzielenia nowego ciągu i zasilania miejscowości Kaława, Sieniawa, Boryszyn.

Skala mapy: 1:500

Gmina: Międzyrzecz-Miasto

Obręb: Międzyrzecz-2

Nr działki: 794/12

Oznaczenia:

- Granice działek
- - - Długość projektowanej linii kablowej SN na działce ewidencyjnej nr 794/12 - 67,4m
- ↕ pas służebności o szerokości 0,5 m
- ▨ powierzchnia wewnątrz pasa służebności = 33,72 m²

Opracował: mgr inż. Karolina Szwed

Projektował: mgr inż. Andrzej Michalski
nr upr.: WKP/0129/POOE/06

Data: czerwiec 2019 r.

Mapa została opracowana na podkładzie mapy zasadniczej z dnia 03.2019 r. pobranej z Powiatowego Zasobu Geodezyjnego i Kartograficznego Starostwa Powiatowego w Międzyrzeczu



Zadanie nr 2 - Nowe pole liniowe w GPZ Międzyrzecz oraz nowe wyprowadzenie kablowe w kierunku łącznika O-40063, celem wydzielenia nowego ciągu i zasilania miejscowości Kaława, Sieniawa, Boryszyn.

Skala mapy: 1:500

Gmina: Międzyrzecz-Miasto

Obręb: Międzyrzecz-2

Nr działki: 799/69

Oznaczenia: Granice działek

— Długość projektowanej linii kablowej SN na działce ewidencyjnej nr 799/69 - 19,7 m

— pas służebności o szerokości 0,5 m

— powierzchnia wewnątrz pasa służebności = 9,87 m²

—

—

—

—

—

—

—

—

—

—

—

—

—

—

—

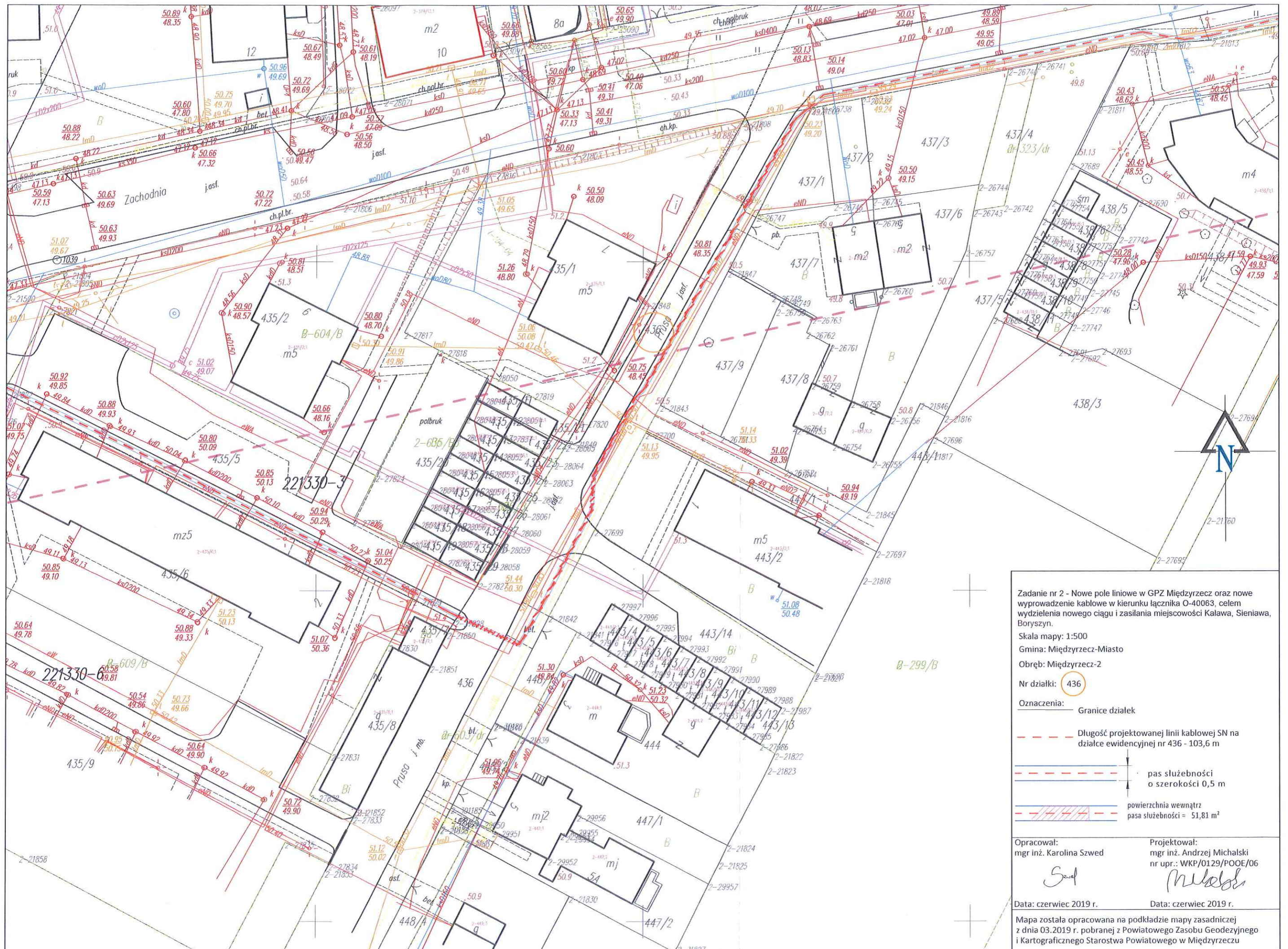
—

—

—

—

—



Zadanie nr 2 - Nowe pole liniowe w GPZ Międzyrzecz oraz nowe wyprowadzenie kablowe w kierunku łącznika O-40063, celem wydzielenia nowego ciągu i zasilania miejscowości Kalawa, Sieniawa, Boryszyn.

Skala mapy: 1:500


Gmina: Międzyrzecz-Miasto


Obręb: Międzyrzecz-2

Nr działki: 436

Oznaczenia:  Granice działek

 Długość projektowanej linii kablowej SN na działce ewidencyjnej nr 436 - 103,6 m

 pas służebności o szerokości 0,5 m

 powierzchnia wewnątrz pasa służebności = 51,81 m²

Opracował:
mgr inż. Karolina Szwed

Projektował:
mgr inż. Andrzej Michalski
nr upr.: WKP/0129/POOE/06

Data: czerwiec 2019 r.

Data: czerwiec 2019 r.

Mapa została opracowana na podkładzie mapy zasadniczej z dnia 03.2019 r. pobranej z Powiatowego Zasobu Geodezyjnego i Kartograficznego Starostwa Powiatowego w Międzyrzeczu