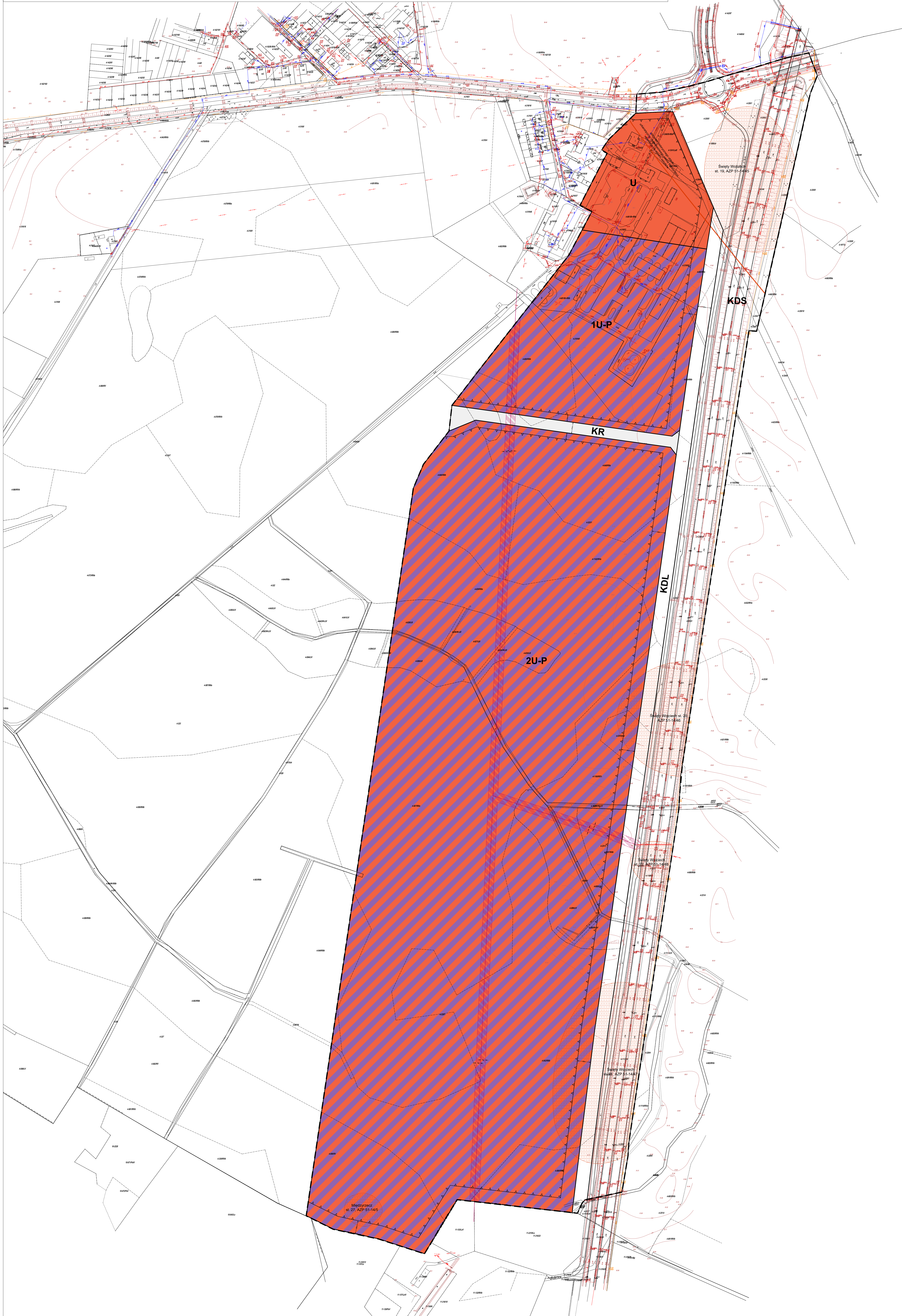
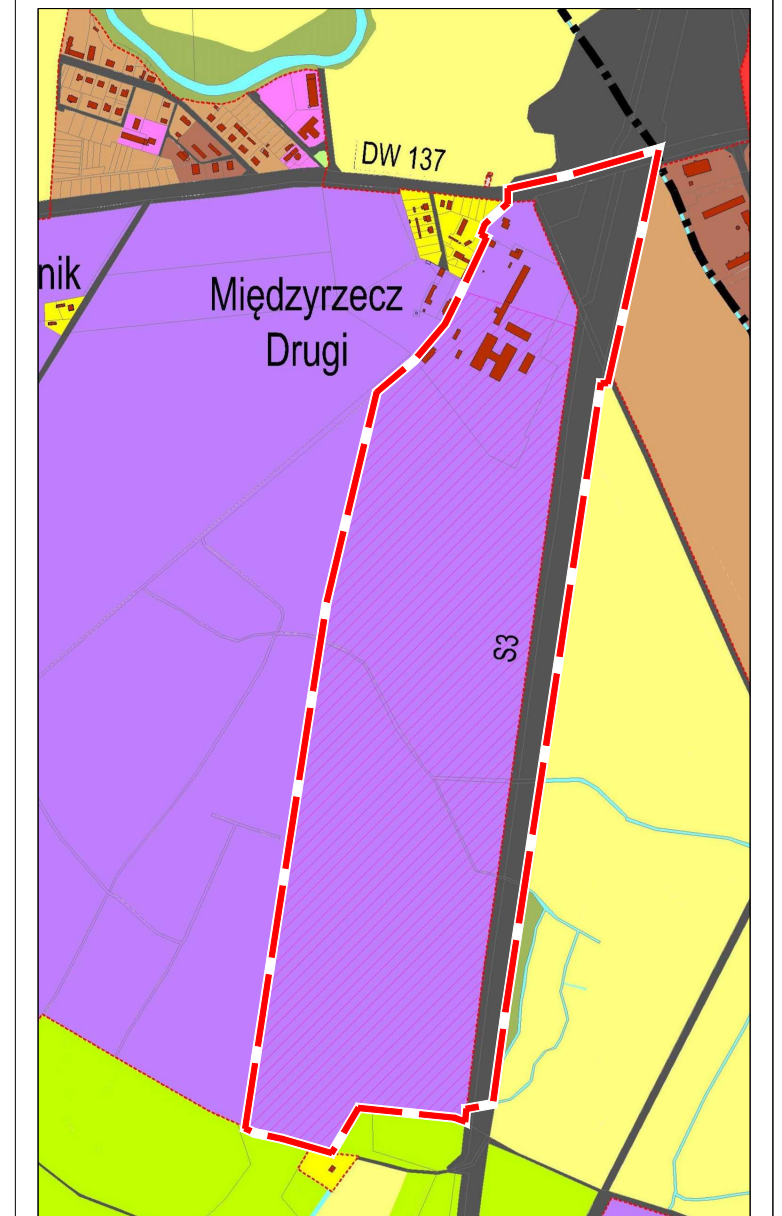


# MIEJSCOWY PLAN ZAGOSPODAROWANIA PRZESTRZENNEGO POMIĘDZY DROGĄ EKSPRESOWĄ S3 I DROGĄ WOJEWÓDZKĄ NR 137 W MIĘDZYRZECZU

ZAŁĄCZNIK NR 1  
DO UCHWAŁY NR ..... RADY MIEJSKIEJ W MIĘDZYRZECZU Z DNIA .....



WYRYS  
ZE STUDIUM UWARUNKOWAŃ I KIERUNKÓW ZAGOSPODAROWANIA  
PRZESTRZENNEGO GMINY MIĘDZYRZECZ  
Uchwała Nr XXX/231/20 Rady Miejskiej w Międzyrzeczu  
z dnia 27 października 2020 r.



- GRANICA OBSZARU OBJĘTEGO PLANEM MIEJSCOWYM
- STREFA PRODUKCYJNA
- STREFA DROGI
- OBSZAR Z DOPASOWANAMI LOKALIZACJI OBIEKTÓW O.P.W. (SPRZEDAŻ POW. 3000 m<sup>2</sup>)

## LEGENDA

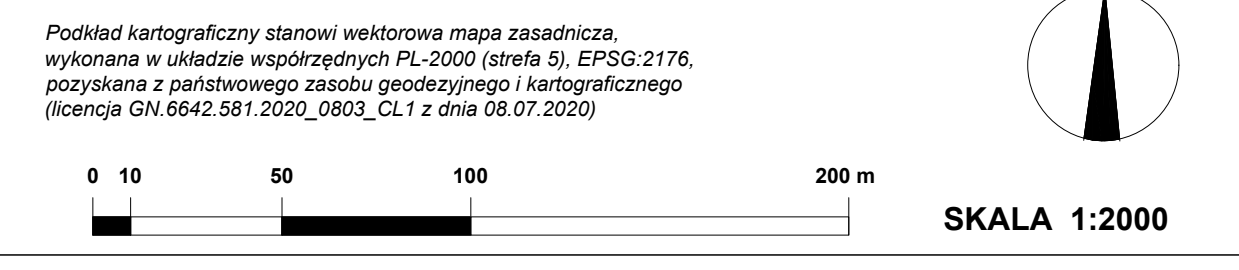
### USTALENIA PLANU

- GRANICA PLANU
- LINIE ROGRANICZAJĄCE TERENY O RÓŻNYM PRZEZNACZENIU LUB RÓŻNYCH ZASADACH ZAGOSPODAROWANIA
- NIENAPRZEMKALNE LINIE ZABUDOWY
- TEREN USŁUG LUB PRODUKCJI
- TEREN USŁUG

- KDS** TEREN DROGI EKSPRESOWEJ
- KDL** TEREN DROGI LOKALNEJ
- KR** TEREN KOMUNIKACJI WEWNĘTRZNEJ
- KORYZTARZ TECHNICZNY NAPOWIETRZNYCH LINII ELEKTROENERGETYCZNYCH
- WYMAROWANIE W METRACH

### OZNACZENIA INFORMACYJNE

- GRANICA OTOCZENIA HISTORYCZNEGO UKŁADU URBANISTYCZNO-KRAJOBRAZOWEGO MIASTA MIĘDZYRZECZ WSKAZANEGO DO REJESTRU ZABYTKÓW
- STANOWISKA ARCHEOLOGICZNE
- OSIĘ ISTNIEJĄCYCH NAPOWIETRZNYCH LINII ELEKTROENERGETYCZNYCH 15 kV



Podkład kartograficzny: stoki wektorowe, mapa zasadnicza, wykonana w układzie współrzędnych PL-2000 (strefa 8), EPSG:2178, pozyskana z państwowego zasobu geodezyjnego i kartograficznego (biuro: GN 6642-501-2100\_0001\_01.1 z dnia 08.01.2020)