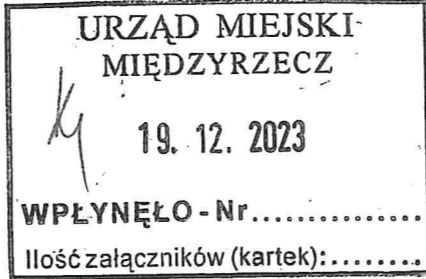


Międzyrzecz, dnia 19.12.2023

Radny
Tadeusz Filus
66-300 Międzyrzecz



INTERPELACJA

Skierowana do Burmistrza Międzyrzecza
w sprawie użytkowania przez Gminną Spółkę ZEC w Międzyrzeczu „magistrali ciepłowniczej” na prywatnych działkach mieszkańców os. Zamkowego.

TREŚĆ INTERPELACJI

Panie Burmistrzu, dlaczego Gminna Spółka ZEC M-cz, użytkuje „magistrale ciepłowniczą” na prywatnych działkach mieszkańców osiedla Zamkowego od 1987 roku bez ich zgody!? Fundament żelbetowy „magistrali ciepłowniczej” jest 1m w gruncie w/w działek, a jedna rura nadpowietrzna „magistrali ciepłowniczej” jest 0,50m na prywatnych działkach w/w mieszkańców. Jest pomiar geodezyjny i zmiana numeracji w/w działek na os. Zamkowym, przez które przebiega „magistrala ciepłownicza”, wykonana w 1990 roku – która miała służyć do podziału, przekazania, odszkodowania!? Przykładowo – np. działka nr 219 o pow. 0,1254ha od 1990 roku podzielono ją na nr 219/1 o pow. 0,0030ha – to jest działka na której przebiega „magistrala ciepłownicza”! i druga działka nr 219/2 o pow. 0,1224ha – działka bez rurociągu. Wykonawca i zleceniodawca takiego podziału działek na os. Zamkowym w 1990 roku, już wtedy myślał o odszkodowaniu dla właścicieli tych działek i ustanowieniu służebności przesyłu na rzecz firmy, która jest właścicielem „magistrali ciepłowniczej”! W 1990 roku właścicielem „magistrali ciepłowniczej” było Wojewódzkie Przedsiębiorstwo Energetyki Ciepłej w Gorzowie Wlkp., a od 1995 roku Zakład Energetyki Ciepłej Sp. z o.o. w Międzyrzeczu.

My n/w obecni właściciele działek na os. Zamkowym, przez które przebiega „magistrala ciepłownicza”, domagamy się wynagrodzenia za ustanowienie służebności przesyłu na rzecz Spółki ZEC Międzyrzecz:

-
-
-
-
-
-
-
-
-

*wykreślenie: *odles, w dh.*

Radni
w związku z ustawą o ochronie danych osobowych
(T.j. Dz. U. z 2016r. poz. 922 ze zmianami)


INSPEKTOR
Marcin Rzepa

Panie Burmistrzu, My w/w właściciele działek domagamy się od Gminnej Spółki ZEC Międzyrzecz, wyceny w/w działek obciążeniem służebności przesyłu na rzecz Spółki ZEC Międzyrzecz przez uprawnionego rzeczoznawcę.

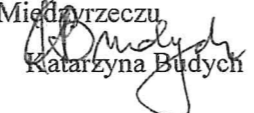
PS. Panie Burmistrzu, prosimy o odpowiedź Pana Prezesa Gminnej Spółki ZEC i podjęcie rozmów w temacie wynagrodzenia dla w/w mieszkańców os. Zamkowego za ustanowienie służebności przesyłu dla ZEC Międzyrzecz.

Załączam:

1. Mapkę geodezyjną przebiegu „magistrali ciepłowniczej” przez działki mieszkańców os. Zamkowego szt. 1.
2. Mapki poglądowe działek właścicieli os. Zamkowego szt. 1.
3. Przykładowy jeden wypis z rejestru gruntów – przykład podziału działki po 1990 roku.

Podpis 

Proszę o ustosunkowanie się do interpelacji, zapytania i poinformowanie na piśmie o sposobie załatwienia sprawy w terminie 14 dni. Kopię udzielonej radnemu odpowiedzi proszę przekazać do Biura Rady powołując się na numer interpelacji, zapytania.

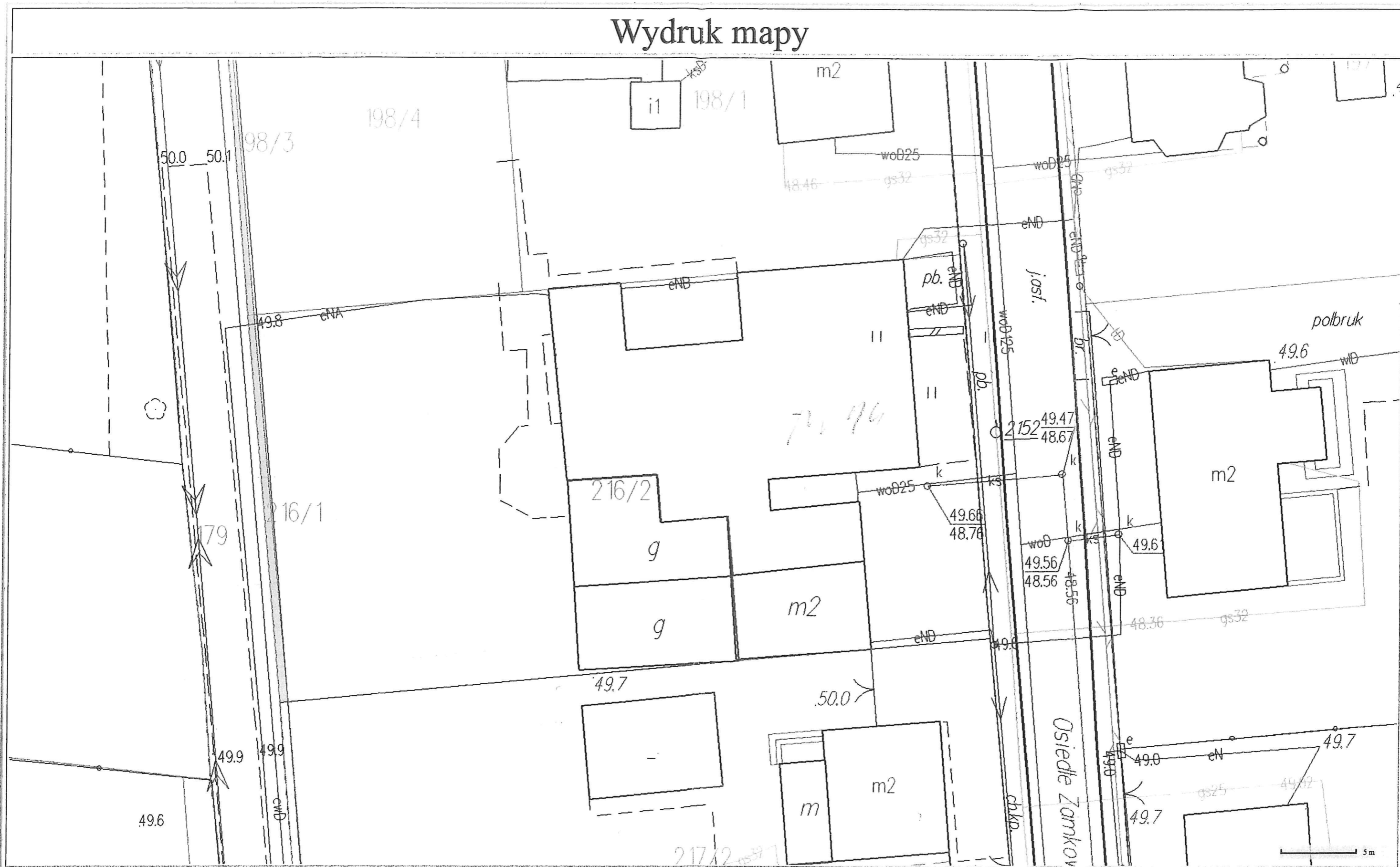
Przewodnicząca Rady Miejskiej
w Międzyrzeczu

Katarzyna Budych

Wydruk mapy



Sporządzono dnia: 9.5.2023 r.
Wydruk ma charakter poglądowy i nie jest dokumentem

Wydruk mapy



Sporządzono dnia: 9.5.2023 r.
 Wydruk ma charakter poglądowy i nie jest dokumentem

MAPA ZASADNICZA
Gmina: Międzyrzecz
Obręb: m. Międzyrzecz 2
Skala: 1:500

221280-3



Przebieg linii granic i skrajnych linii zabudowy z trasą malarską, stanowiącą wytyczenie granic nieruchomości i linii zabudowy, stanowiącą wytyczenie granic nieruchomości i linii zabudowy, stanowiącą wytyczenie granic nieruchomości i linii zabudowy.

Organ powołujący w skład komisji wyznaczył następujących członków komisji: [imię i nazwisko], [imię i nazwisko], [imię i nazwisko].

Nazwa materiału paszportu: [nazwa materiału paszportu]

Data wykonania: [data wykonania]

Imię i nazwisko podopiecznego: [imię i nazwisko podopiecznego]

Przebieg linii granic i skrajnych linii zabudowy z trasą malarską, stanowiącą wytyczenie granic nieruchomości i linii zabudowy, stanowiącą wytyczenie granic nieruchomości i linii zabudowy, stanowiącą wytyczenie granic nieruchomości i linii zabudowy.

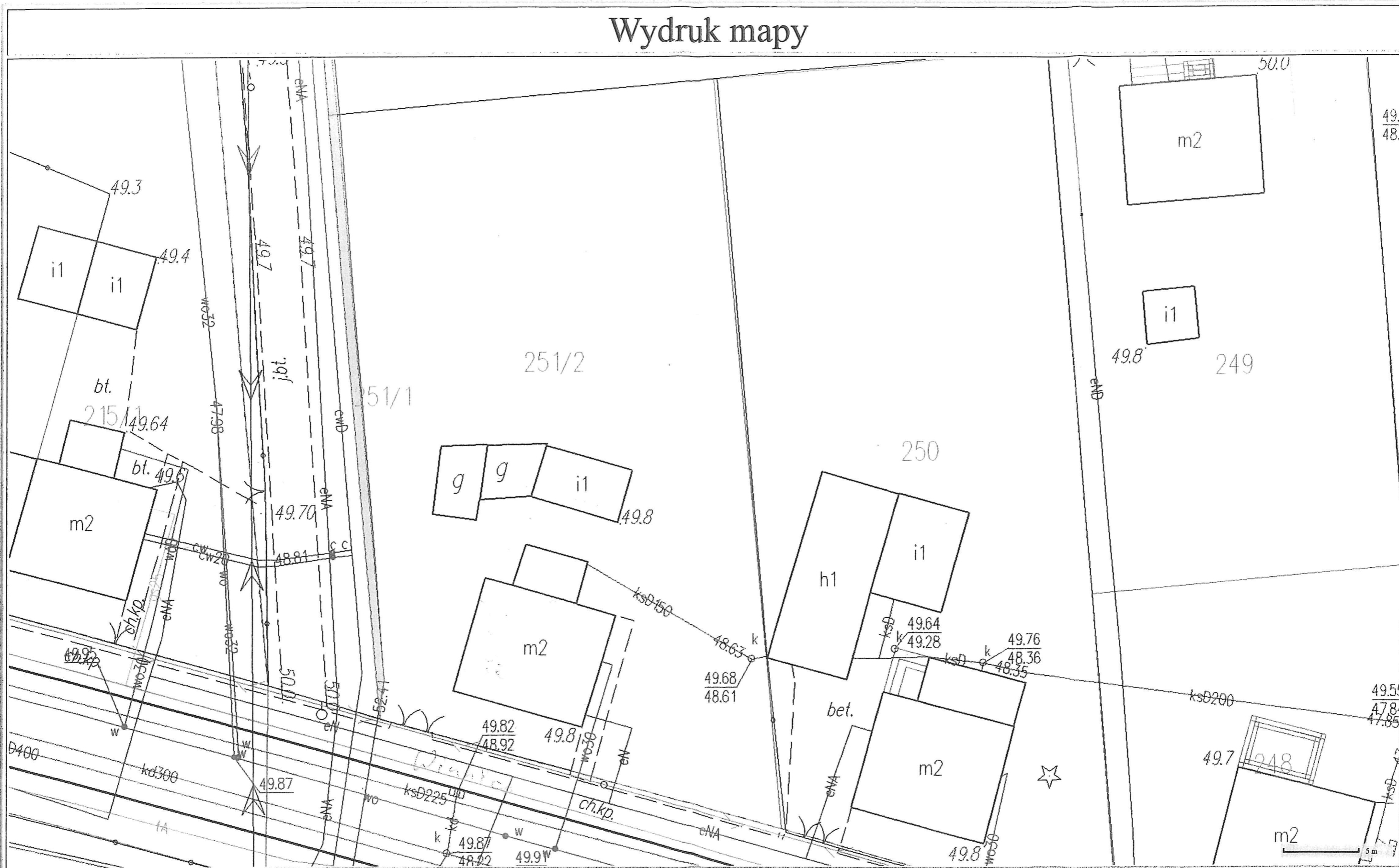
Organ powołujący w skład komisji wyznaczył następujących członków komisji: [imię i nazwisko], [imię i nazwisko], [imię i nazwisko].

Nazwa materiału paszportu: [nazwa materiału paszportu]

Data wykonania: [data wykonania]

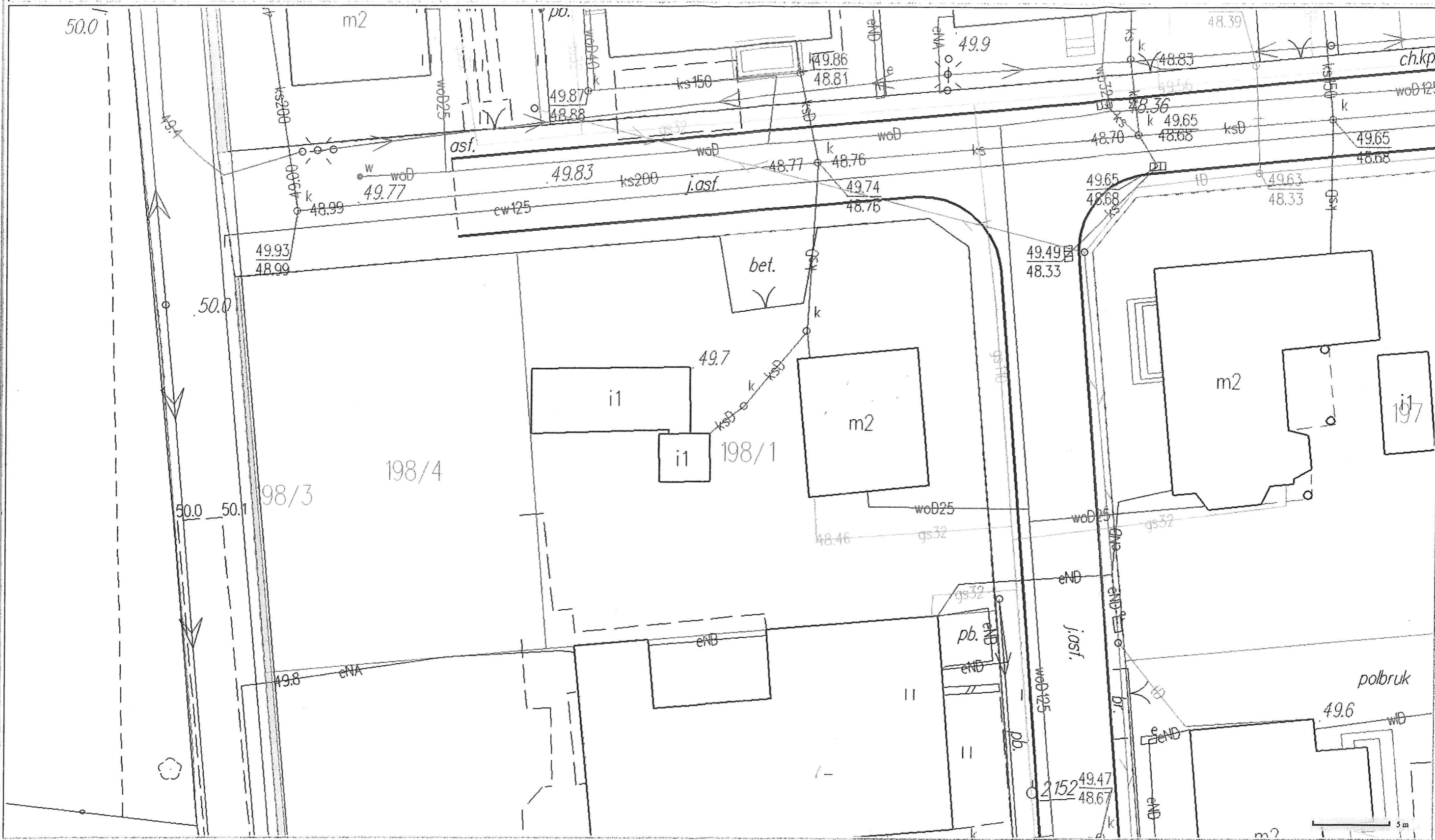
Imię i nazwisko podopiecznego: [imię i nazwisko podopiecznego]

Wydruk mapy



Sporządzono dnia: 9.5.2023 r.
Wydruk ma charakter poglądowy i nie jest dokumentem

Wydruk mapy



Sporządzono dnia: 9.5.2023 r.
Wydruk ma charakter poglądowy i nie jest dokumentem

Nr kancelaryjny : * * *

UPROSZCZONY WYPIS Z REJESTRU GRUNTÓW

z dnia: 2023-04-05

Jednostka rejestrowa : * *

Lp	Podmiot ewidencyjny	Charakter własności / władania	Udział
1	* * *	Własność	1/1

Numer działki	Położenie działki	Opis użytku	Oznaczenie użytków i konturów klasyfikac.	Pow. użytku [ha]	Pow. działki [ha]	Nr KW lub inny dokument własności
218/1	* * *	tereny mieszkaniowe	B	0.0030	0.0030	* *

Id działki: *

Ident. działek: _działki_budynku

218/2	* * *	tereny mieszkaniowe	B	0.1224	0.1224	* *
-------	-------	---------------------	---	--------	--------	-----

Id działki: *

Budynek niestanowiący odrębnego od gruntu przedmiotu własności

Id budynku: * * * Powierzchnia lokali wyodrębn.: 0.00
Rodzaj wg KŚT: Budynki mieszkalne Powierzchnia lokali niewyodrębn.: 0.00
Powierzchnia pom. przyn. lokali: 0.00

Liczba kondyg. nad/podz: 1.5/ 1.0

Pow zabud. [m2]: 94.00

Adres budynku: * * *

Ident. działek: * * *

Budynek niestanowiący odrębnego od gruntu przedmiotu własności

Id budynku: * * * Powierzchnia lokali wyodrębn.: 0.00
Rodzaj wg KŚT: Pozostałe budynki niemieszkalne Powierzchnia lokali niewyodrębn.: 0.00
Powierzchnia pom. przyn. lokali: 0.00

Liczba kondyg. nad/podz: 1.0/ 0.0

Pow zabud. [m2]: 23.00

Adres budynku: * * *

Ident. działek: * * *

wykreślenie: *[wykreślenie]*,
rodzice, adres, ul. d., ul. KW
w związku z ustawą o ochronie danych osobowych
(T.j. Dz. U. z 2016r. poz. 922 ze zmianami)

INSPEKTOR

Marcin Rzepa

Budynek niestanowiący odrębnego od gruntu przedmiotu własności

Id budynku: * * * Powierzchnia lokali wyodrębn.: 0.00
Rodzaj wg KŚT: Pozostałe budynki niemieszkalne Powierzchnia lokali niewyodrębn.: 0.00
Powierzchnia pom. przyn. lokali: 0.00

Liczba kondyg. nad/pod: 1.0/ 0.0

Pow zabud. [m2]: 32.00

Adres budynku: * * *

Ident. działek: * * * *

Razem powierzchnia działek :

Słownie : jeden tysiąc dwieście pięćdziesiąt cztery m. kwadr.

0.1254 ha

Z up. STAROSTY

mgr Monika Woźniak
PODINSPEKTOR

2023-04-05 Wydział Geodezji i Gospodarki Nieruchomościami

(imię i nazwisko osoby reprezentującej organ



*wykreślenie: *na Kł...*
adres w d...
w związku z ustawą o ochronie danych osobowych
(T.j. Dz. U. z 2016r. poz. 922 ze zmianami)

INSPEKTOR

Marcin Rzepa