

Projekt Burmistrza

Uchwała Nr ...4

Rady Miejskiej w Międzyrzeczu
z dnia 18 grudnia 2014 r.

w sprawie wyrażenia opinii o projekcie uchwały Sejmiku Województwa Lubuskiego w sprawie
wyznaczenia aglomeracji Międzyrzecz

Na podstawie art. 18 ust. 1 ustawy z dnia 8 marca 1990 r. o samorządzie gminnym (t.j. Dz.U. z 2013 r., poz. 594 ze zm.) i art. 43 ust. 2 b ustawy z dnia 18 lipca 2001 r. – Prawo wodne (t.j. Dz.U. z 2012 r., poz. 145 ze zm.), uchwała się, co następuje:

§ 1

Opiniuje się pozytywnie projekt uchwały Sejmiku Województwa Lubuskiego w sprawie wyznaczenia aglomeracji Międzyrzecz, stanowiący załącznik do niniejszej uchwały.

§ 2

Wykonanie uchwały powierza się Burmistrzowi Międzyrzecza.

§ 3

Uchwała wchodzi w życie z dniem podjęcia.

Przewodnicząca Rady Miejskiej
w Międzyrzeczu

Maria Kijak

Op
Projekt uchwały pod wpływem
formulacji prawnym bez restrikcji

RADCA PRAWNY

16.12.2014

Stanisław Pabis
O.I.R.P. Zielona Góra
R-ZG-G-146

UZASADNIENIE

Marszałek Województwa Lubuskiego wystąpił o zaopiniowanie w drodze uchwały przedłożonego projektu uchwały Sejmiku Województwa Lubuskiego w sprawie wyznaczenia aglomeracji Międzyrzecz.

Zgodnie z art. 43 ust. 2 a ustawy z dnia 18 lipca 2001 r. – Prawo wodne (t.j. Dz.U. z 2012 r., poz. 145 ze zm.), aglomeracje w drodze uchwały uchwała Sejmik Województwa. Wyznaczenie aglomeracji, o których mowa powyżej, następuje po uzgodnieniu przez marszałka województwa z właściwym dyrektorem regionalnego zarządu gospodarki wodnej, a w zakresie obszarów objętych przynajmniej jedną formą ochrony przyrody w rozumieniu ustawy z dnia 16 kwietnia 2004 r. o ochronie przyrody lub obszarów mających znaczenie dla Wspólnoty znajdujących się na liście, o której mowa w art. 27 ust. 1 tej ustawy – z właściwym dyrektorem ochrony środowiska, oraz po zasięgnięciu przez marszałka województwa opinii zainteresowanych gmin.

Przedmiotowy projekt uchwały wypełnia zobowiązania ustawy Prawo wodne.

BURMISTRZ

mgr inż. Remigiusz Lorenz

UCHWAŁA NR
SEJMIKU WOJEWÓDZTWA LUBUSKIEGO

z dnia 2014 r.

w sprawie wyznaczenia aglomeracji Międzyrzecz

Na podstawie art. 18 pkt. 20 ustawy z dnia 5 czerwca 1998 r. o samorządzie województwa (Dz. U. z 2013 r. poz. 596 z późn. zm.) oraz art. 43 ust. 2a i 2b ustawy z dnia 18 lipca 2001 r. Prawo wodne (Dz. U. z 2012 r. poz. 145 z późn. zm.), po uzgodnieniu z oraz po zasięgnięciu opinii, uchwala się, co następuje:

§ 1. Wyznacza się aglomerację Międzyrzecz o równoważnej liczbie mieszkańców 27 314, z oczyszczalnią ścieków zlokalizowaną w miejscowości Święty Wojciech oraz oczyszczalnią ścieków zlokalizowaną w miejscowości Kęszycza Leśna, powiat międzyrzecki, województwo lubuskie, której obszar obejmuje:

- 1) miasto Międzyrzecz,
- 2) w obszarze gminy Międzyrzecz miejscowości: Święty Wojciech, Jagielnik, Kuźnik, Skoki, Bukowiec, Żółwin, Kuligowo, Gorzyca, Wojciechówek, Bobowicko, Kęszycza Leśna, Wysoka, Pniewo, Kaława, Szumiąca, Zamostowo, Kursko, Pieski, Wyszczanowo.

§ 2. Obszar i granice aglomeracji, o której mowa w § 1, wyznaczono na mapie w skali 1:25 000 (arkusze 1-24), stanowiącej załącznik do niniejszej uchwały.

§ 3. Traci moc rozporządzenie Nr 18/2005 Wojewody Lubuskiego z dnia 1 lipca 2005 r. w sprawie wyznaczenia aglomeracji Międzyrzecz (Dziennik Urzędowy Województwa Lubuskiego Nr 47, poz. 1014).

§ 4. Wykonanie uchwały powierza się Zarządowi Województwa Lubuskiego.

§ 5. Uchwała wchodzi w życie po upływie 14 dni od dnia ogłoszenia w Dzienniku Urzędowym Województwa Lubuskiego.

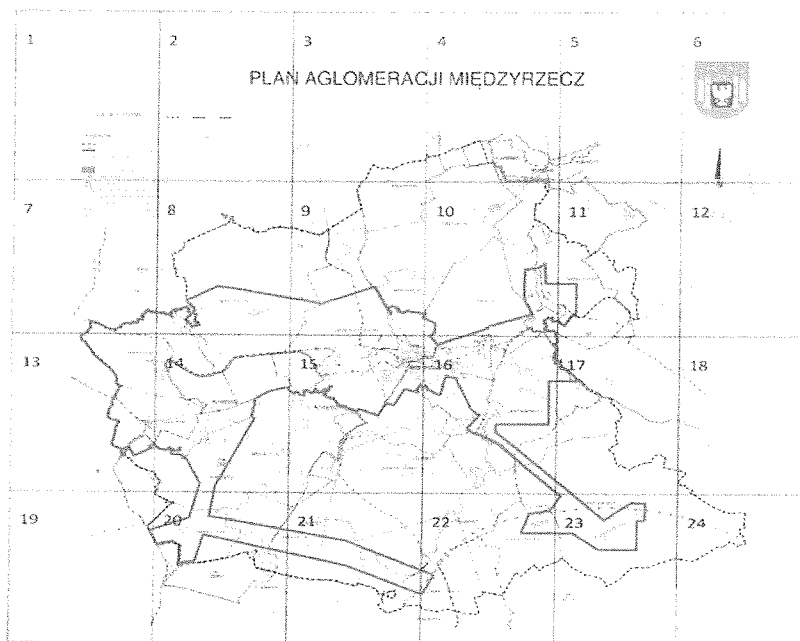
[Handwritten signatures and stamps]
RADA POWIATU
Międzyrzecz
14.11.14.
[Signature]

Załącznik do uchwały Nr

Sejmiku Województwa Lubuskiego







z dnia 2014 r.

Opis położenia arkuszy



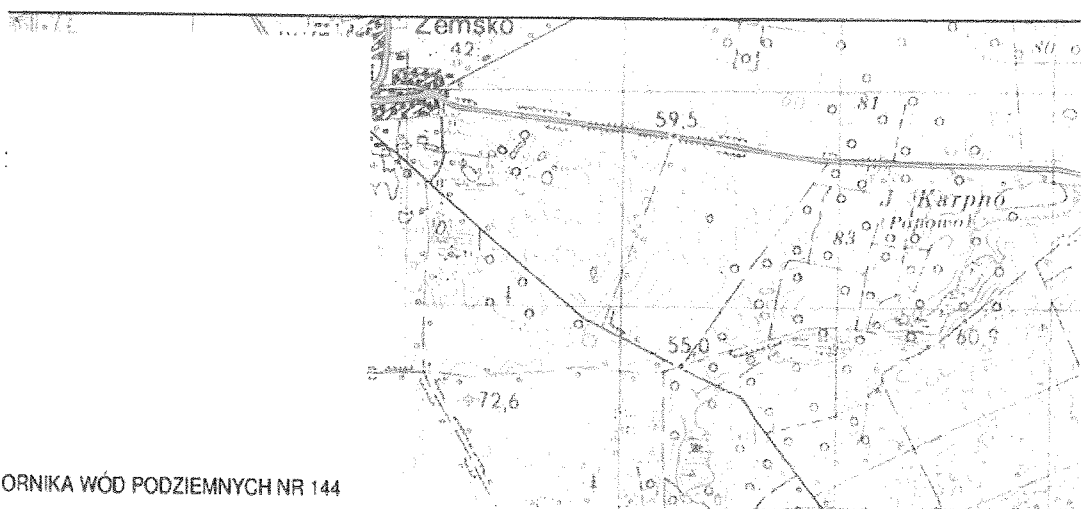
1

SKALA 1:25000

| LEGENDA: | |
|---|--|
|  | GRANICA ADMINISTRACYJNA GMINY MIĘDZYRZEC |
|  | GRANICA OBSZARU AGLOMERACJI MIĘDZYRZECZ |
|  | GRANICE OBRĘBÓW GEODEZYJNYCH |
|  | STREFA WÓD POWIERZCHNIOWYCH |
|  | TEREN OCZYSZCZALNI ŚCIEKÓW |
|  | PRZEWDYWANY ZASIĘG GRANICY GŁÓWNEGO ZE |

2

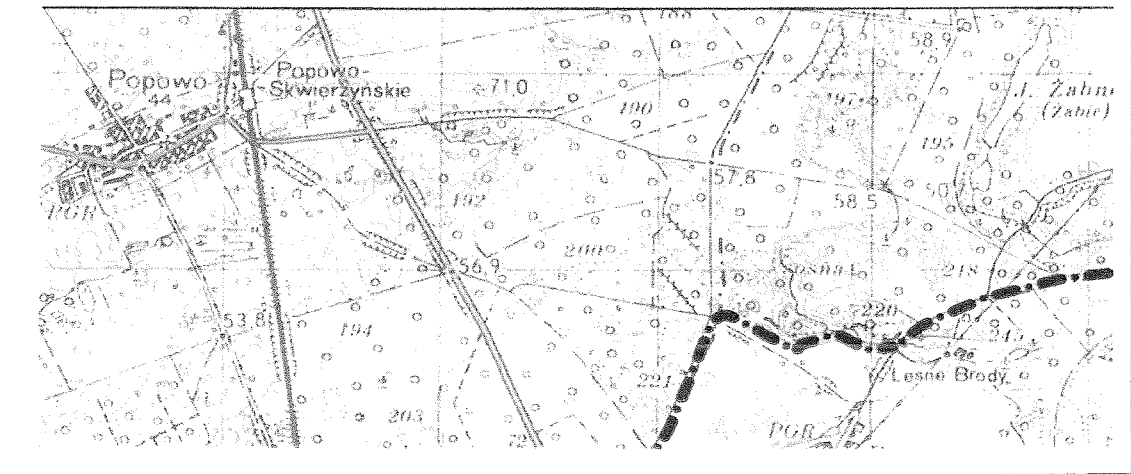
PLAI



ORNIKA WÓD PODZIEMNYCH NR 144

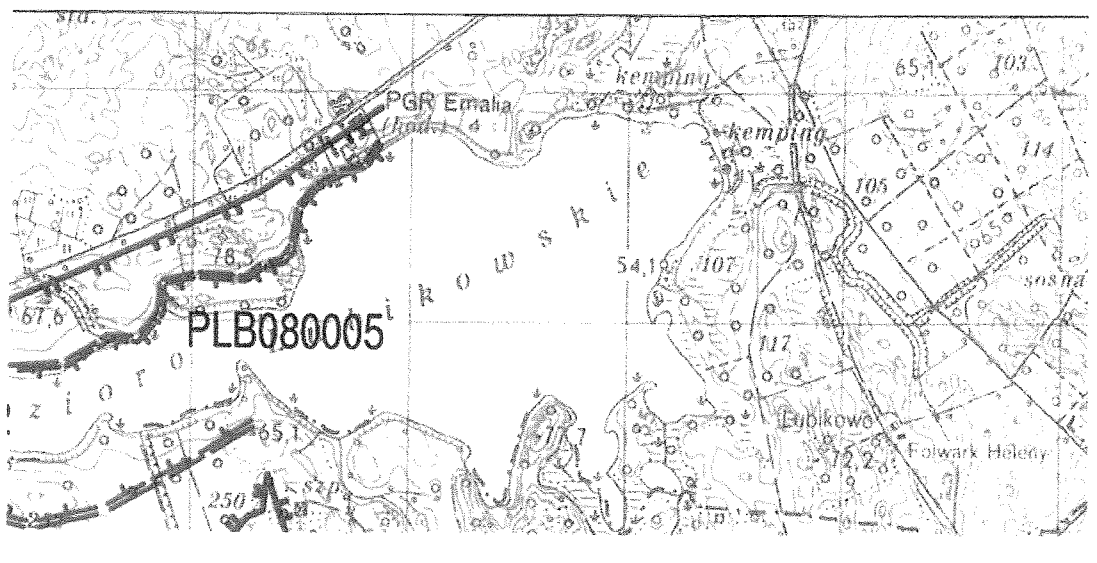
3

AGLOMERACJA

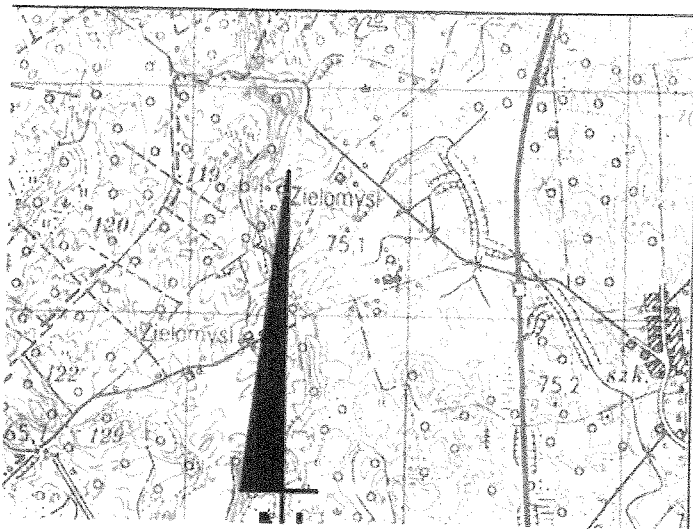



5

PL



6



7

| | |
|--|-----------|
| | 8A |
| | PLH080001 |
| | ZPK UMRU |
| | |
| | |
| | |

GRANICE OBSZARÓW CHRONIONEGO KRAJOBRAZU

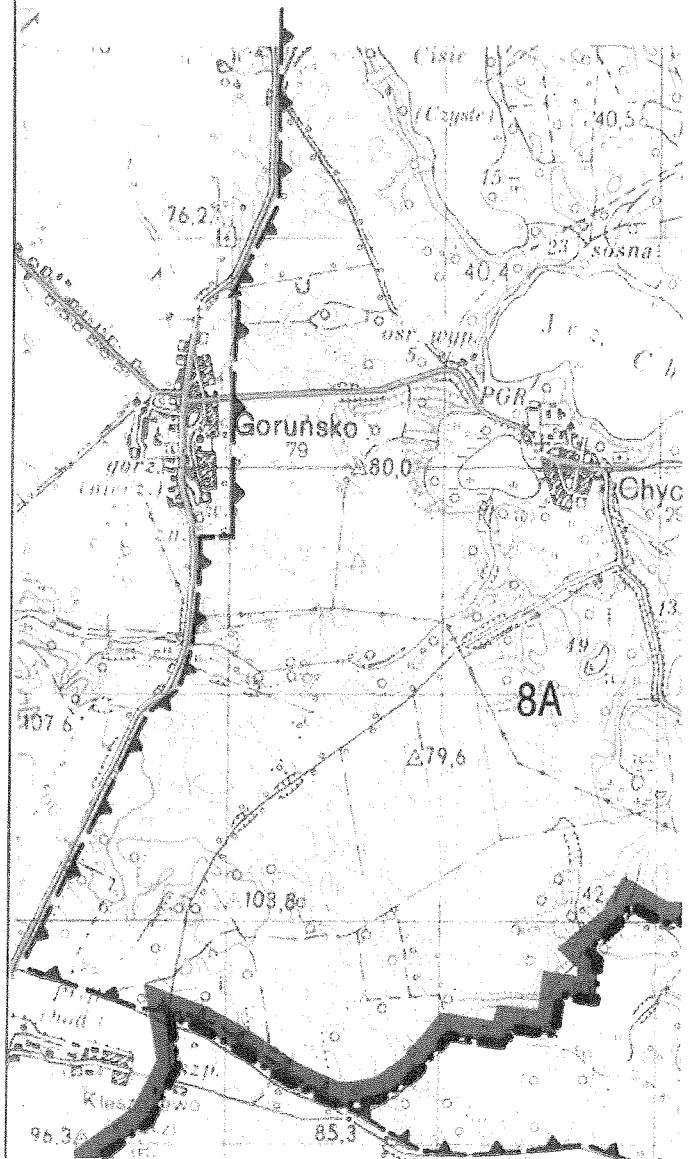
GRANICE OBSZARÓW SIECI NATURA 2000 Z NUMERACJĄ

GRANICA ZESPOŁU PRZYRODNICZO-KRAJOBRAZOWEGO

GRANICE REZERWATU PRZYRODY "NIETOPEREK"

GRANICA PSZCZEWSKIEGO PARKU KRAJOBRAZOWEGO

GRANICA OTULINY PSZCZEWSKIEGO PARKU KRAJOBRAZOWEGO



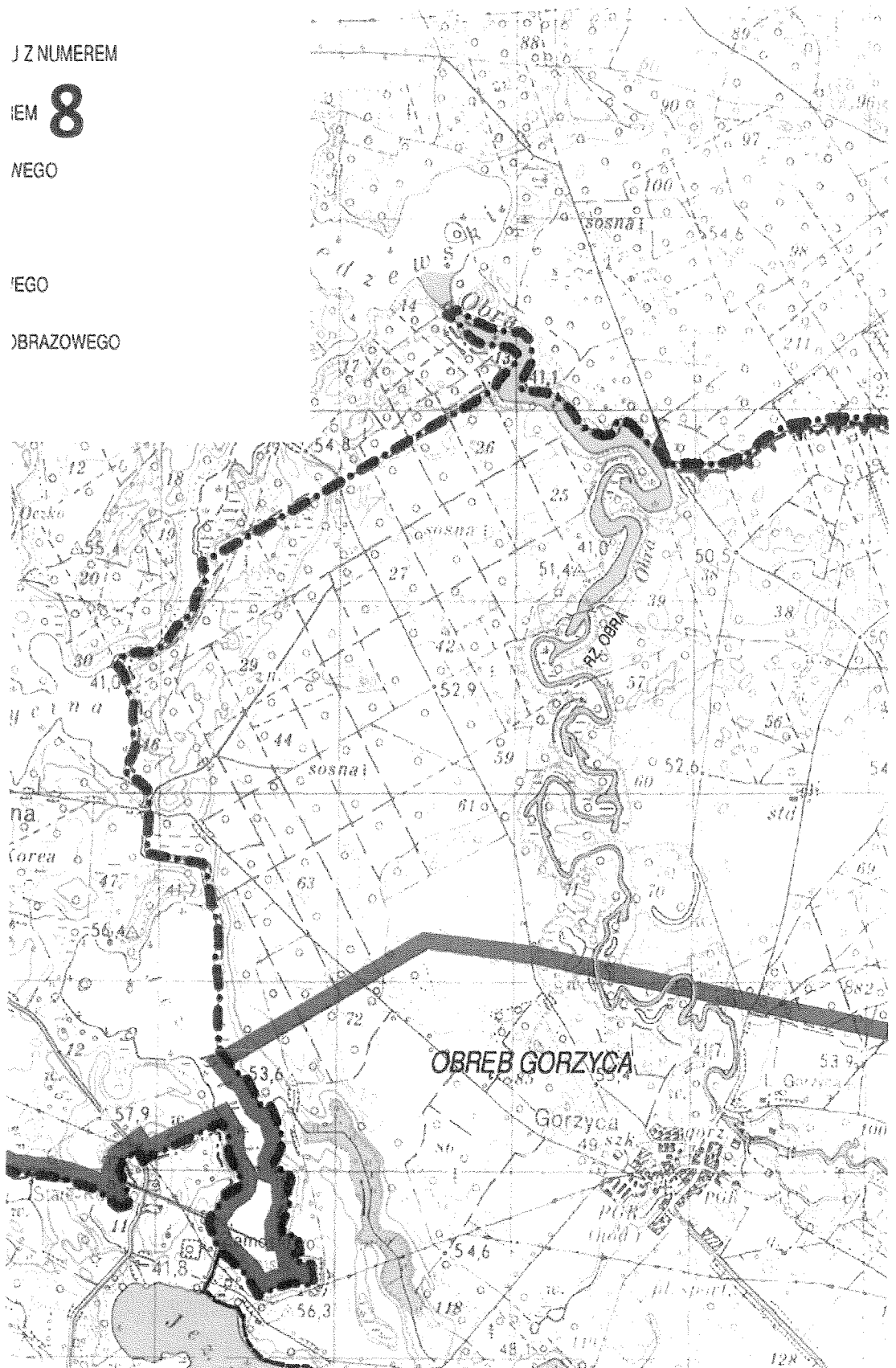
JZ NUMEREM

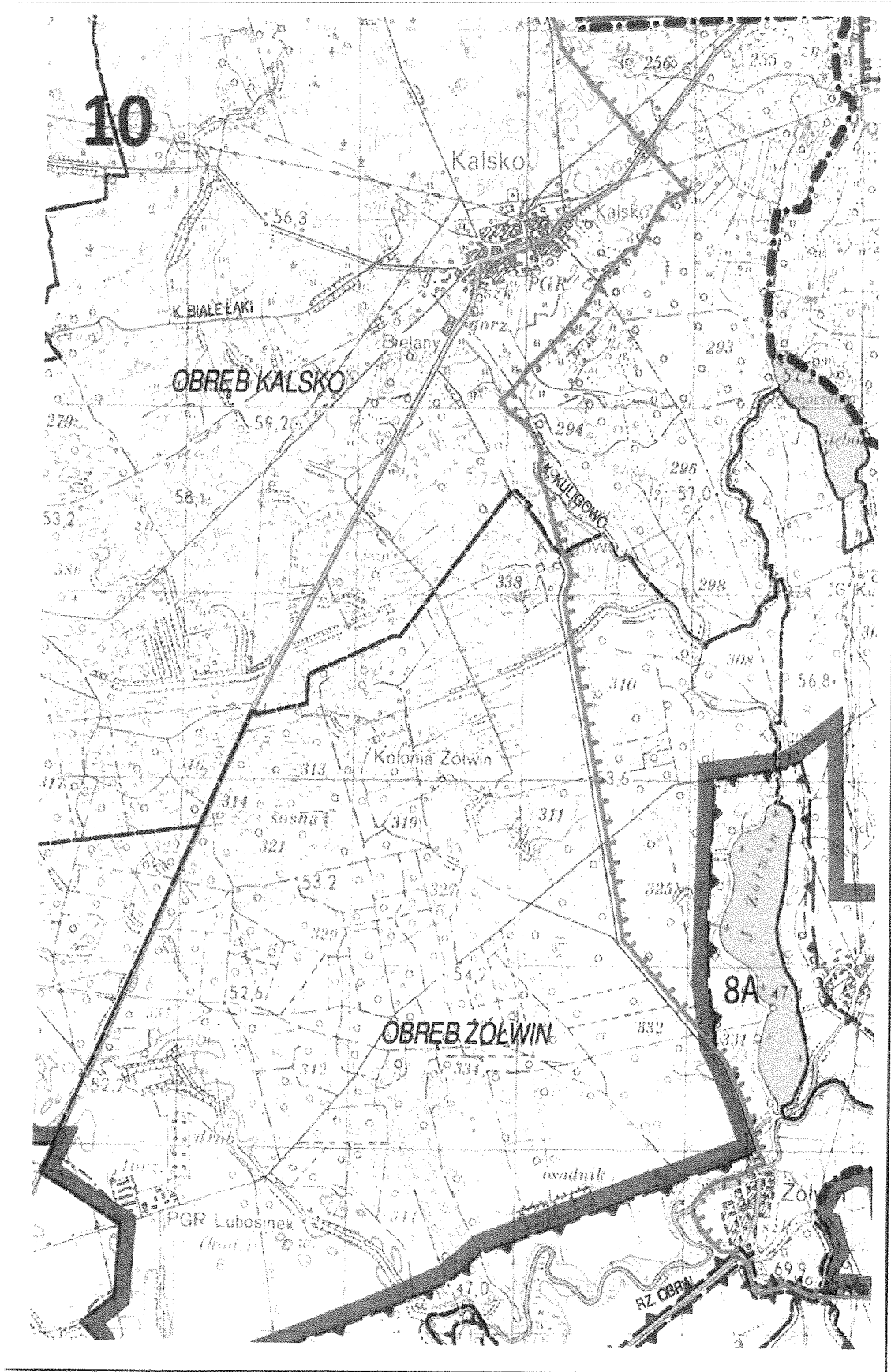
EM **8**

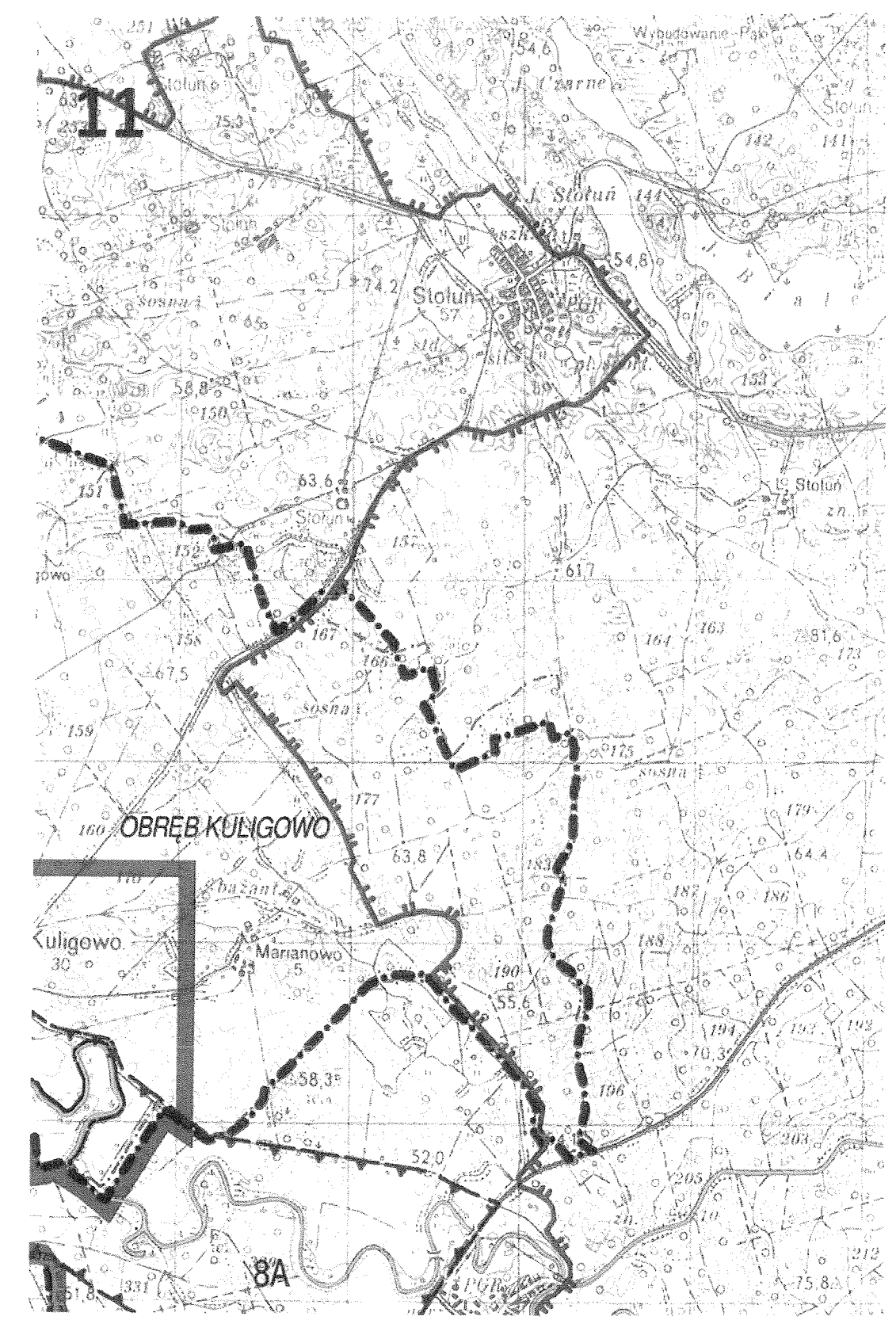
NEGO

IEGO

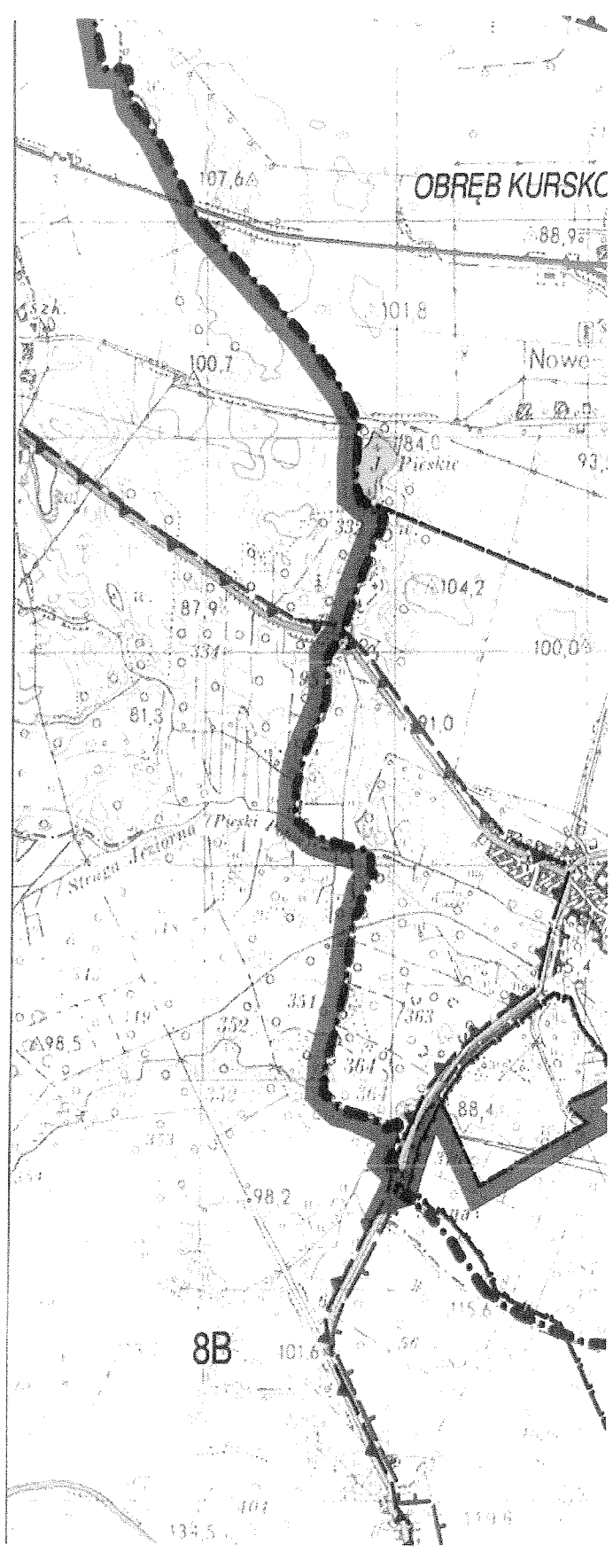
OBRAZOWEGO

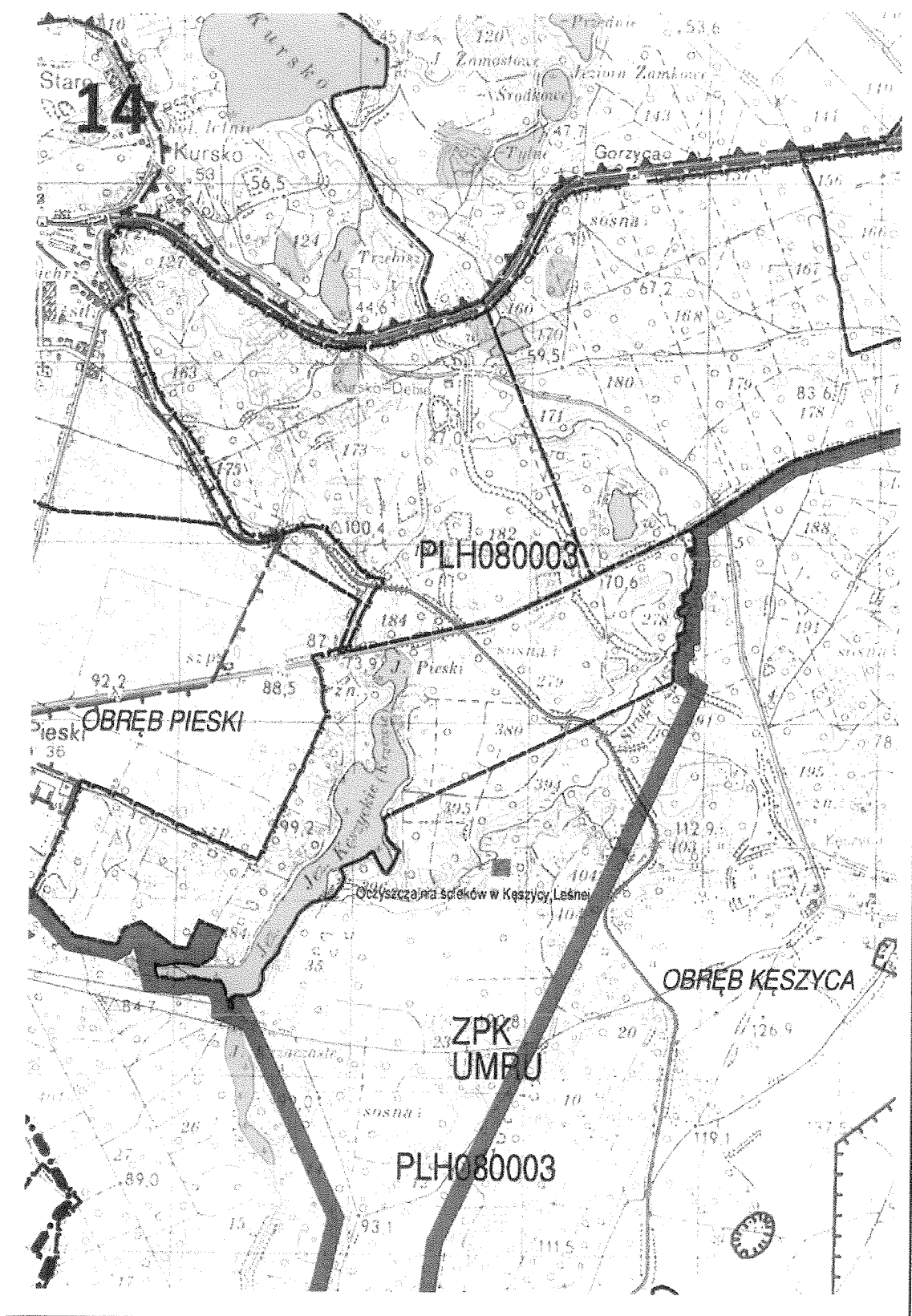


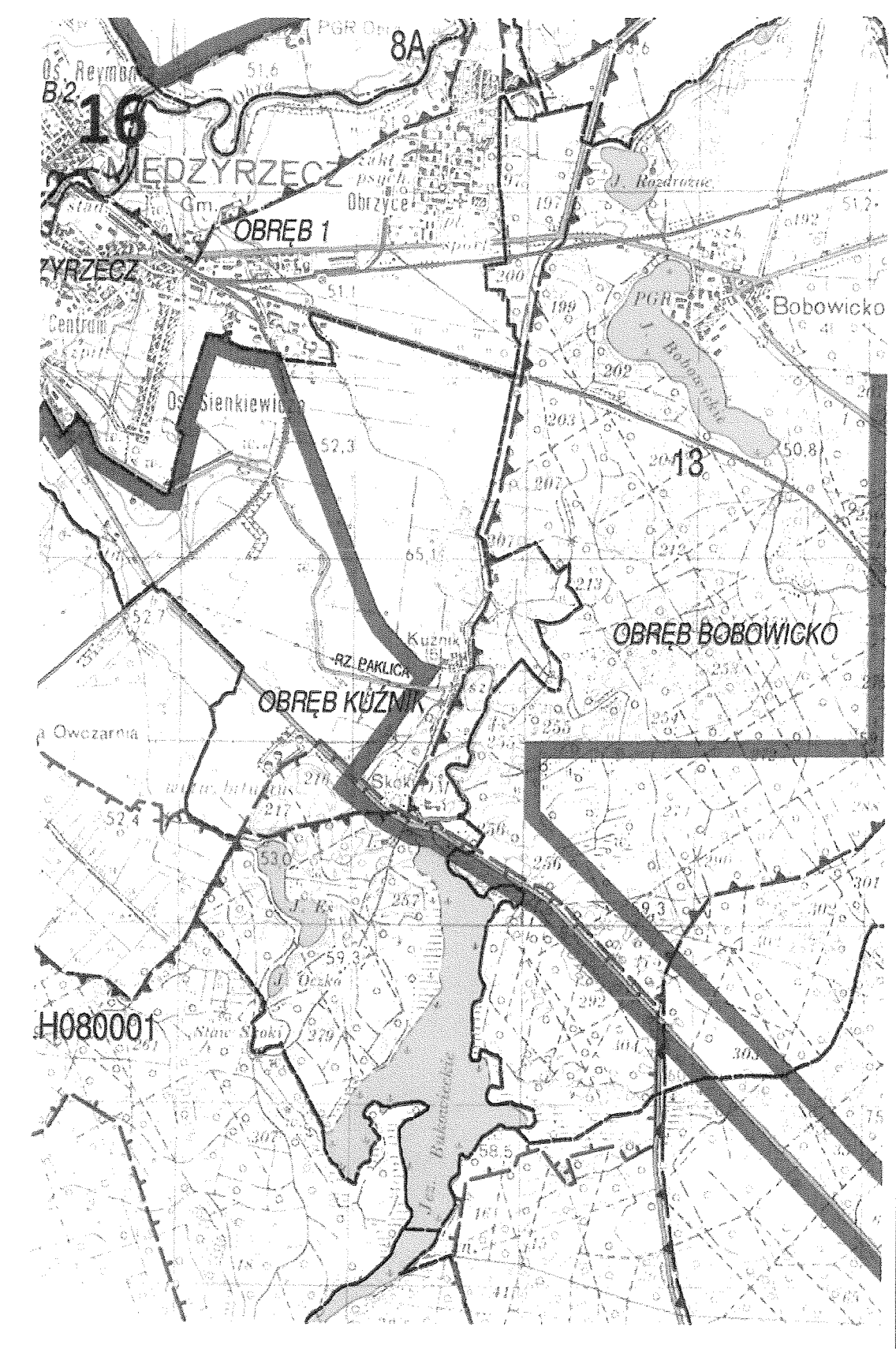


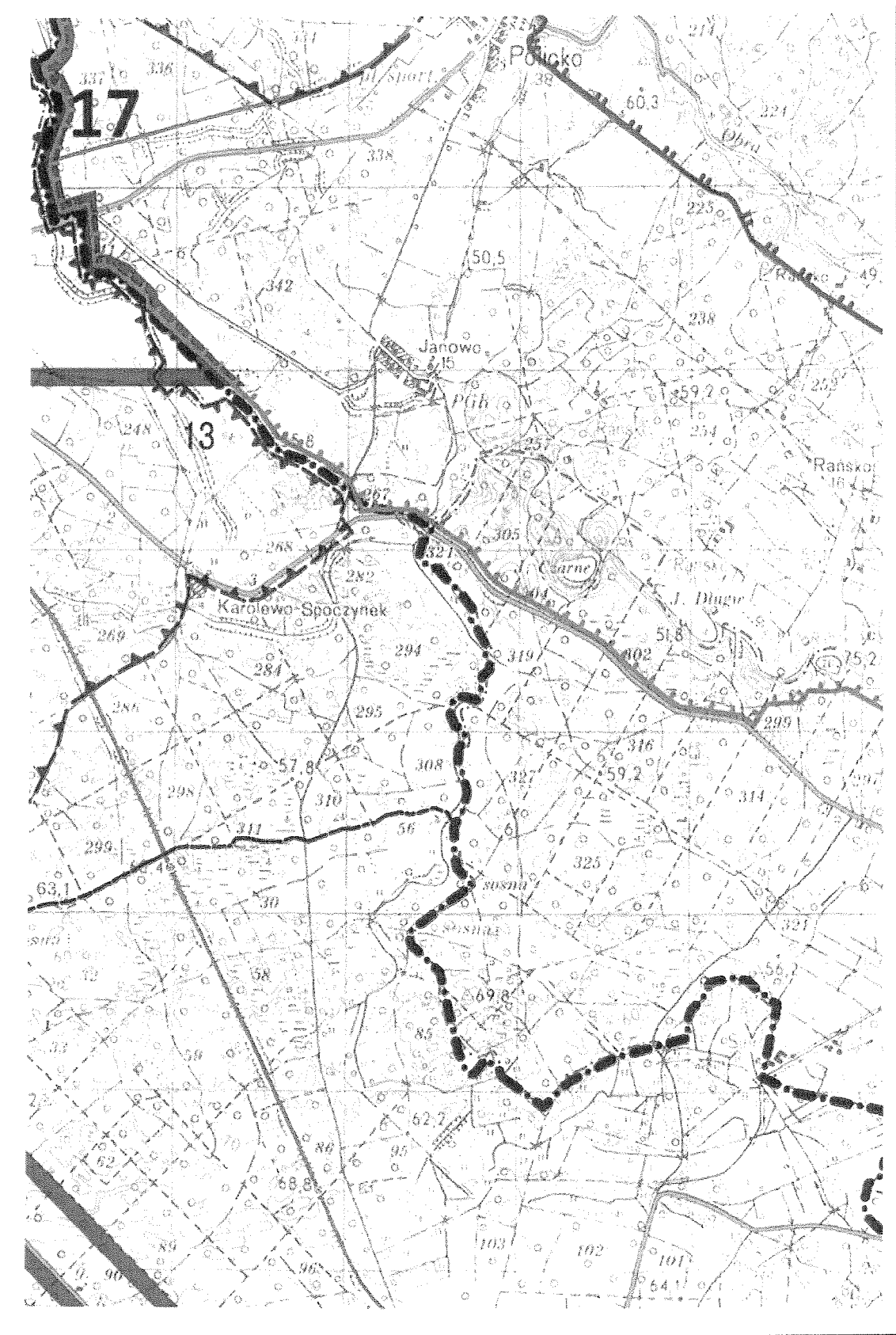


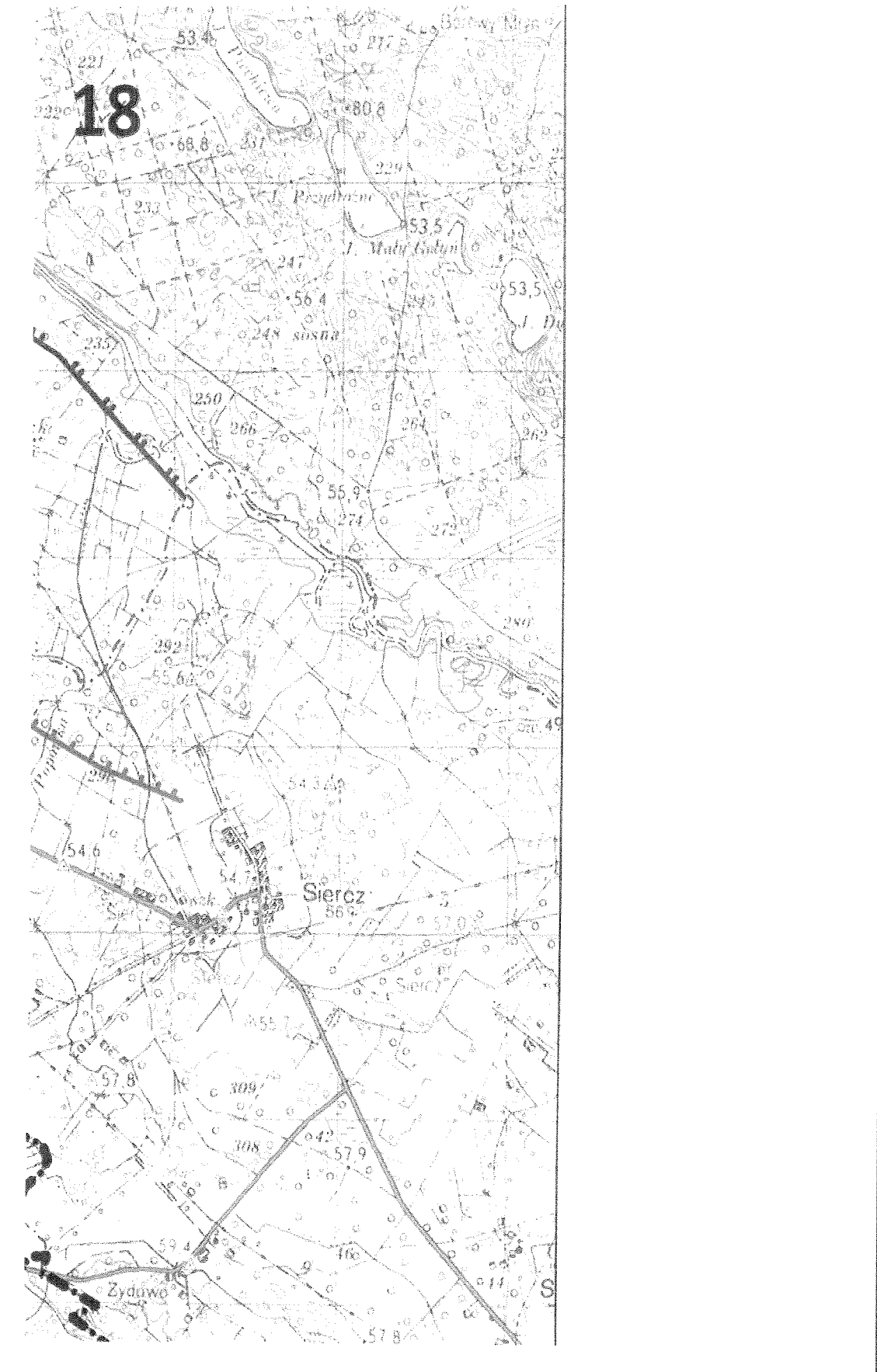


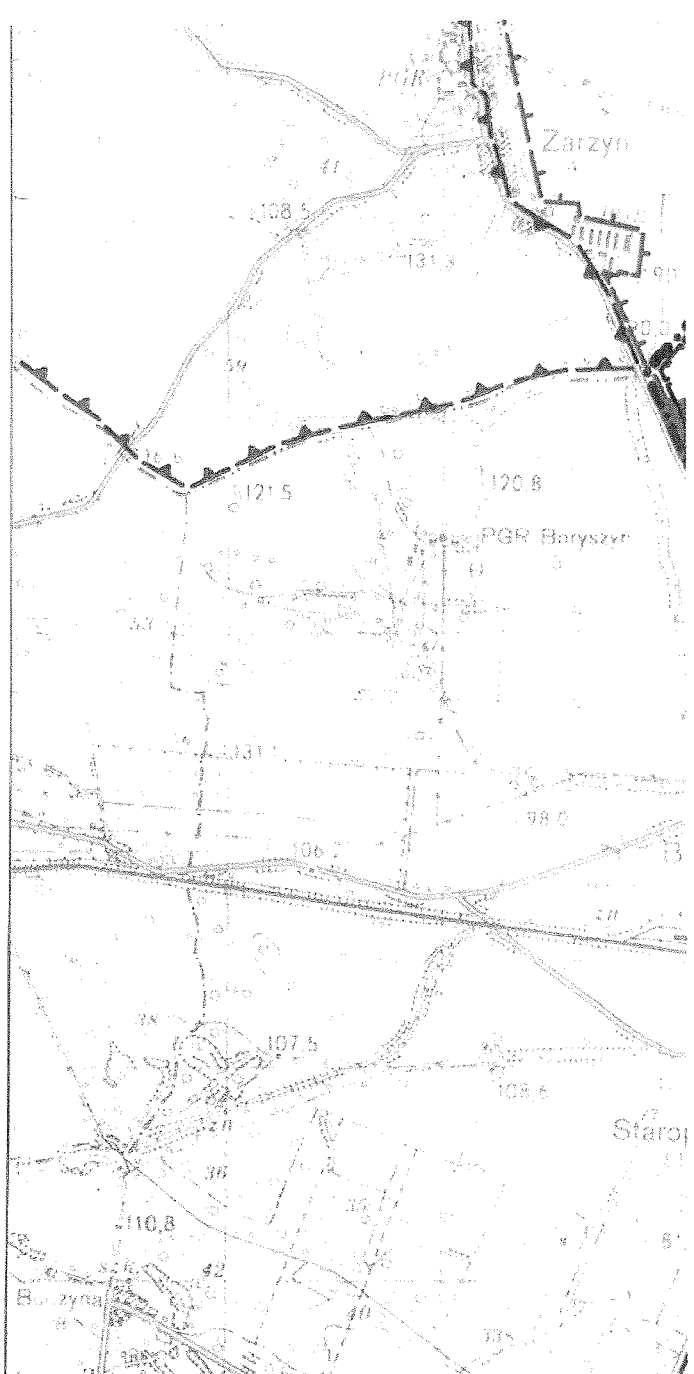


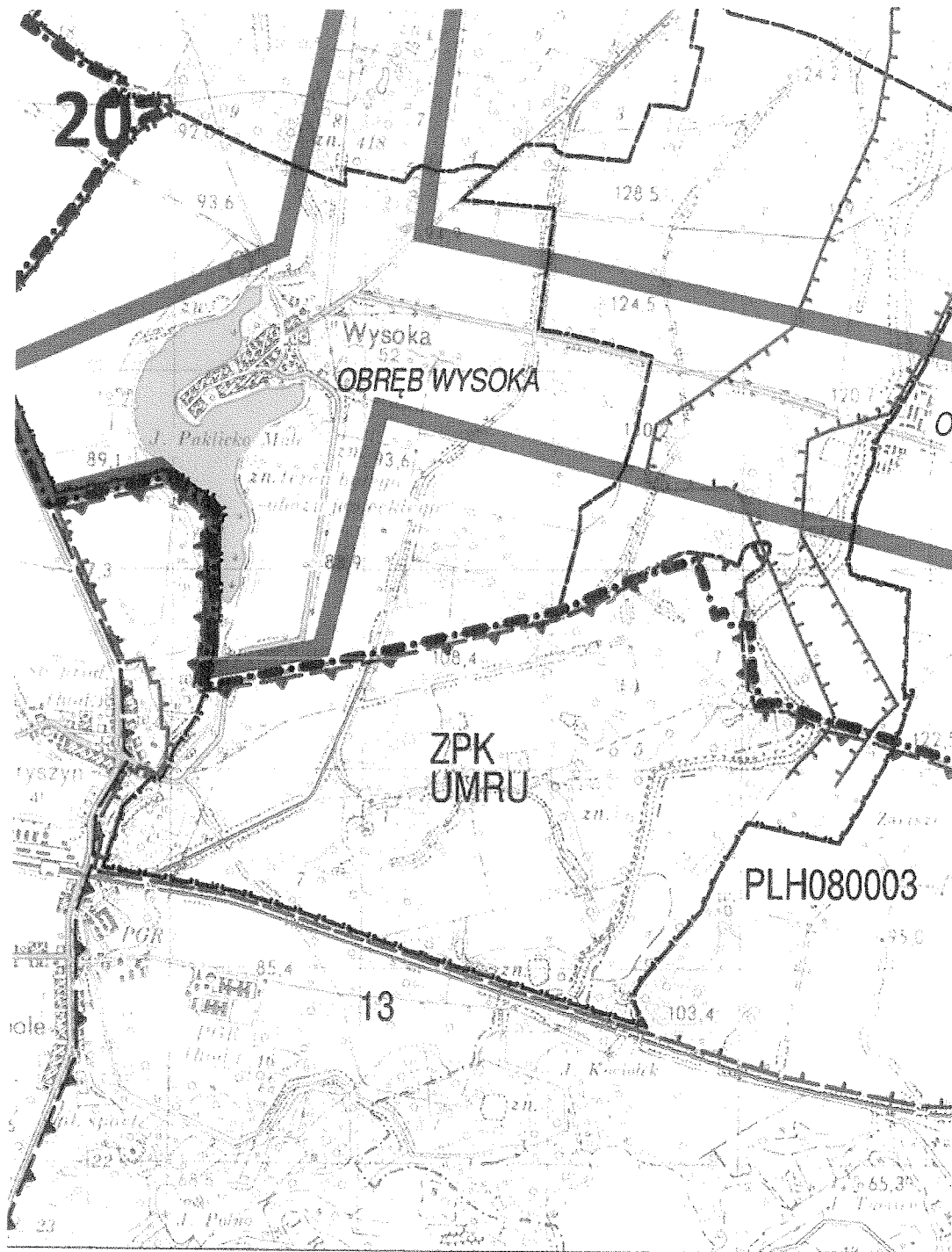


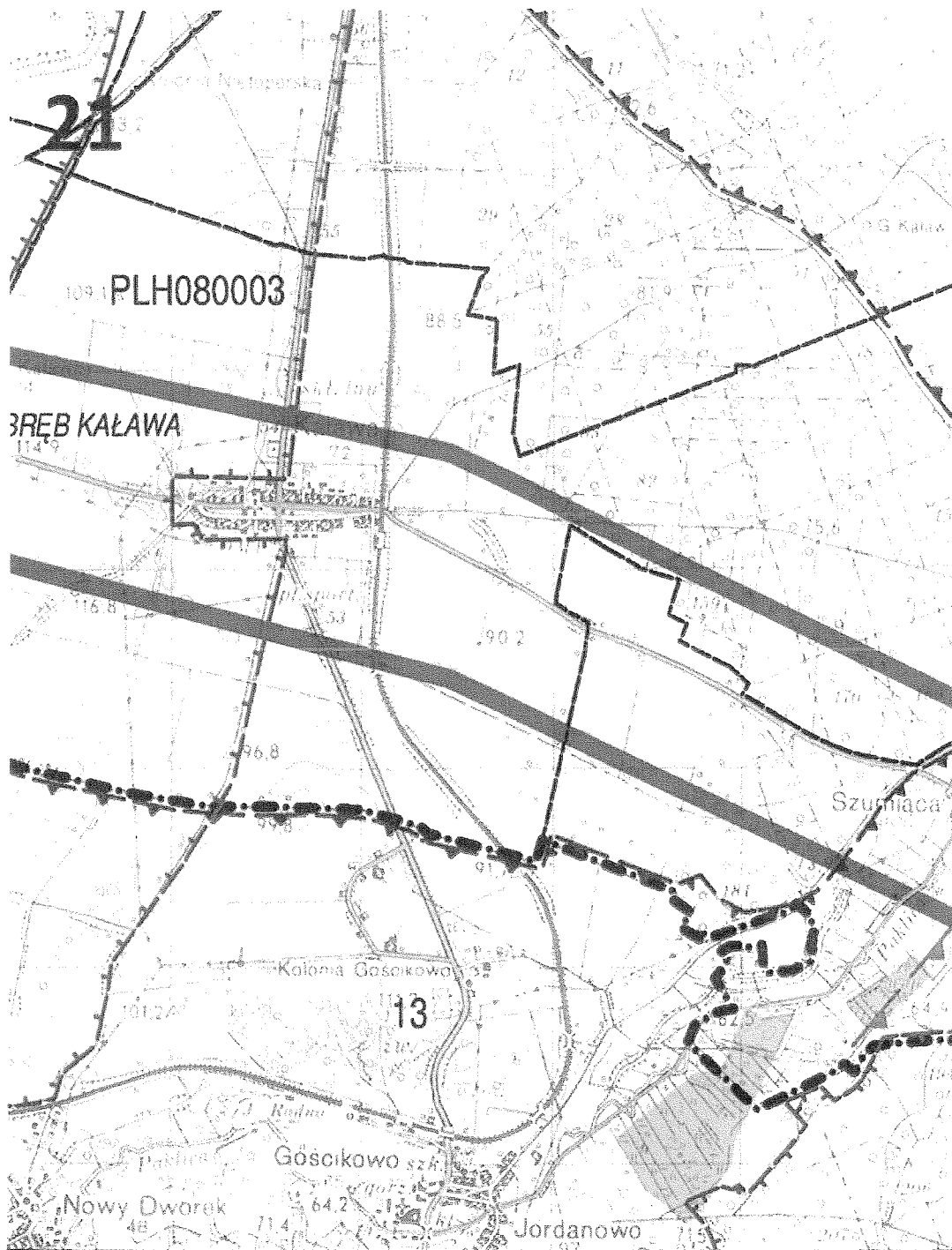


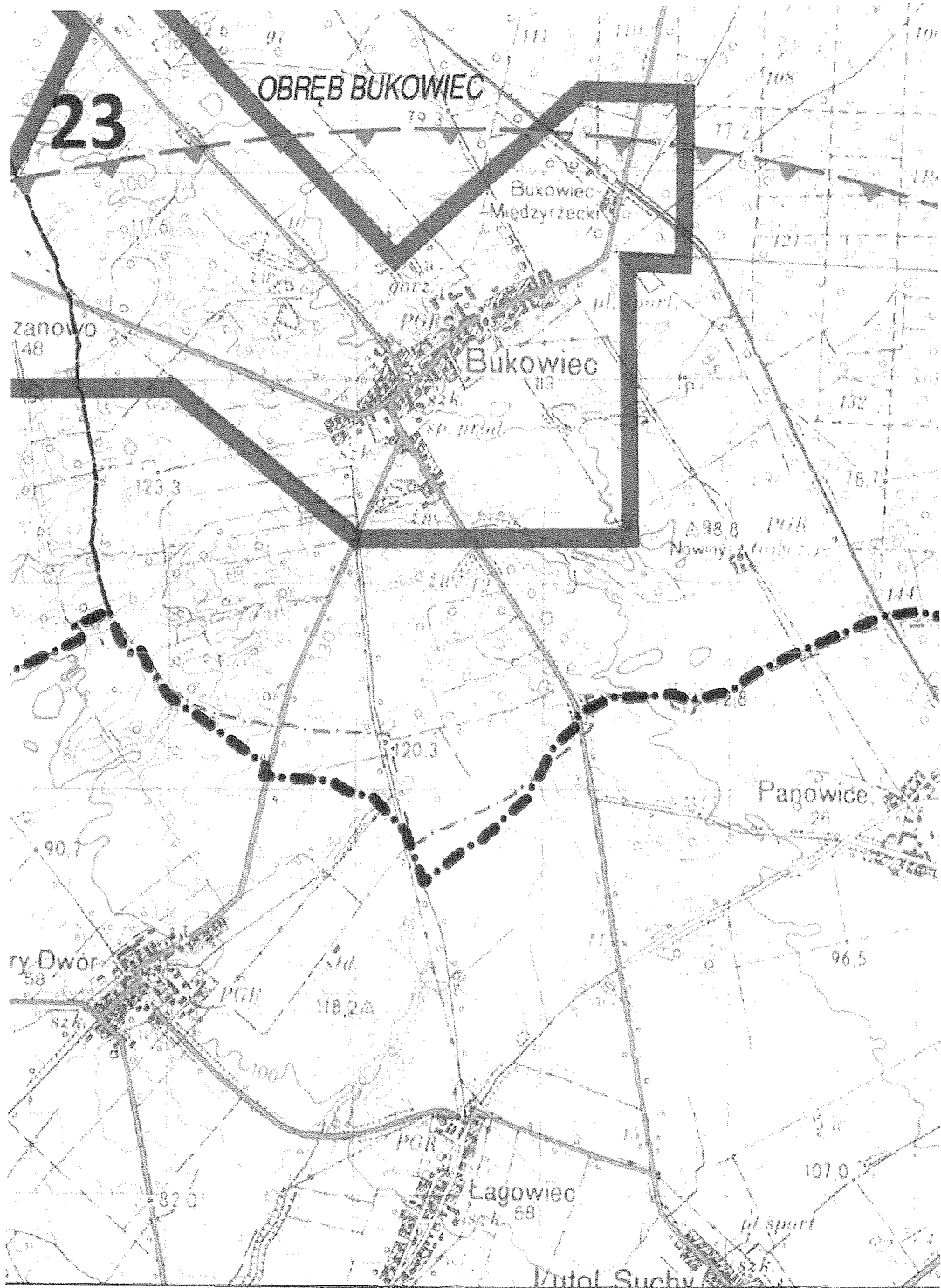


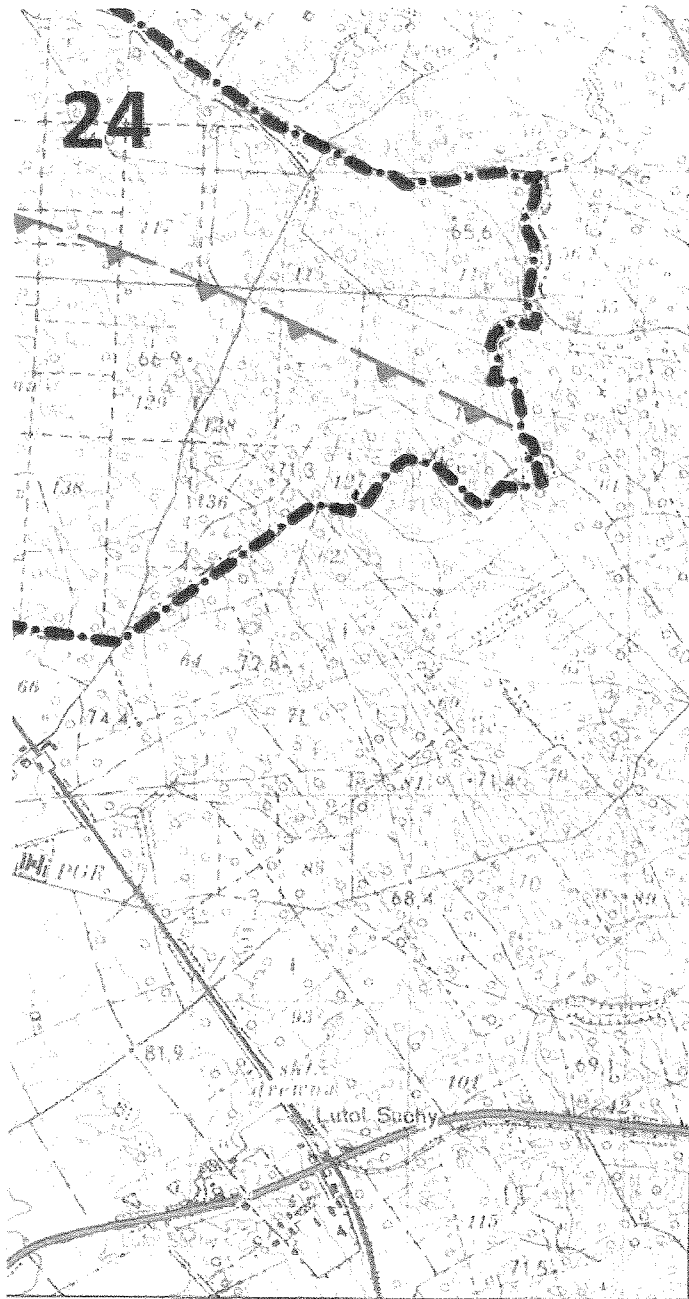












Uzasadnienie

do uchwały Sejmiku Województwa Lubuskiego w sprawie wyznaczenia aglomeracji Międzyrzecz

Zgodnie z art. 43 ust. 1 ustawy z dnia 18 lipca 2001 r. Prawo wodne (Dz. U. z 2012 r. poz. 145 z późn. zm.), zwanej dalej ustawą Prawo wodne, aglomeracje o równoważnej liczbie mieszkańców powyżej 2 000 powinny być wyposażone w systemy kanalizacji zbiorczej dla ścieków komunalnych, zgodnie z ustaleniami krajowego programu oczyszczania ścieków komunalnych.

Aglomeracje, zgodnie z art. 43 ust. 2a i 2b ustawy Prawo wodne wyznacza, w drodze uchwały, sejmik województwa. Wyznaczenie aglomeracji następuje po uzgodnieniu przez marszałka województwa z właściwym dyrektorem regionalnego zarządu gospodarki wodnej, a w zakresie obszarów objętych przynajmniej jedną formą ochrony przyrody w rozumieniu ustawy z dnia 16 kwietnia 2004 r. o ochronie przyrody (Dz. U. z 2013 r., poz. 627, z późn. zm.) lub obszarów mających znaczenie dla Wspólnoty znajdujących się na liście o której mowa w art. 27 ust. 1 tej ustawy- z właściwym regionalnym dyrektorem ochrony środowiska, oraz po zasięgnięciu opinii zainteresowanych gmin, według trybu postępowania określonego w rozporządzeniu Ministra Środowiska z dnia 22 lipca 2014 roku w sprawie sposobu wyznaczania obszaru i granic aglomeracji (Dz. U. z 2014 r., poz. 995).

Wojewoda Lubuski rozporządzeniem Nr 18/2005 z dnia 01 lipca 2005 r. (Dziennik Urzędowy Województwa Lubuskiego Nr 47, poz.1014) wyznaczył aglomerację Międzyrzecz o równoważnej liczbie mieszkańców 28 135, z oczyszczalniami ścieków w Międzyrzeczu- Św. Wojciech oraz w Kęszycy Leśnej, obejmującą swym obszarem miasto Międzyrzecz oraz miejscowości: Bukowiec, Skoki, Kuźnik, Kuligowo, Żółwin, Bobowicko, Szumiąca, Kaława, Pniewo, Wysoka, Kęszycza Leśna, Kęszycza, Pieski, Kursko Nowe, Kursko Stare, Ziemsko, Gorzyca, Wojciechówek, Jagielnik, Głębokie, Międzyrzecz- Św. Wojciech, Nietoperek, położone w obszarze gminy Międzyrzecz.

Burmistrz Miasta Międzyrzecz, pismem z dnia 14 maja 2014 r., znak: WRPG.041.1.8.2013, uzupełnionym dnia 13 października 2014 r., znak: WRPG.041.1.8.2013, 03 listopada 2014 r., znak: WRPG.041.1.8.2013 i 10 grudnia 2014 r. WRPG.041.1.8.2013, złożył wniosek o dokonanie zmiany obszaru i granic aglomeracji Międzyrzecz.

Na podstawie przedstawionej nowej propozycji planu aglomeracji Międzyrzecz, w ramach dokonanej weryfikacji, ustalono że na terenie aglomeracji łączna długość istniejącej sieci kanalizacji sanitarnej wynosi 135,23 km, w tym 106,26 km sieci grawitacyjnej, 28,97 km sieci tłocznej. Sieci te obsługują dotychczas 21 564 osób, w tym 21 035 mieszkańców oraz 529 osób przebywających czasowo na terenie aglomeracji. Dodatkowo w trakcie realizacji jest budowa sieci kanalizacji sanitarnej o długości 49,6 km, w tym 22,6 km sieci

grawitacyjnej, 27,0 km sieci tłocznej. Do sieci tej zostanie podłączonych 1 736 stałych mieszkańców.

Dodatkowe ustalenia dotyczące aglomeracji Międzyrzecz obejmują zmianę polegającą na włączeniu w granice aglomeracji miejscowości Wyszanowo (objętej systemem kanalizacji sanitarnej), oraz wyłączenie z obszaru aglomeracji miejscowości: Nietoperek, Kęszycza, Głębokie, położonych w obszarze gminy Międzyrzecz. Miejscowości powyższe zostały wyłączone z obszaru i granic aglomeracji ze względu na wskaźnik koncentracji mieszkańców, który w miejscowościach Nietoperek i Kęszycza wynosi poniżej 90 mieszkańców na 1 kilometr sieci kanalizacyjnej planowanej do realizacji, natomiast w miejscowości Głębokie wynosi poniżej 120 mieszkańców na 1 kilometr sieci kanalizacyjnej planowanej do realizacji. W miejscowościach tych zastosowane zostaną zbiorniki bezodpływowe gromadzące ścieki, skąd taborem asenizacyjnym będą wywożone do oczyszczalni ścieków w miejscowości Święty Wojciech.

Obszar nowo wyznaczonej aglomeracji Międzyrzecz obejmuje swym zasięgiem miasto Międzyrzecz oraz miejscowości: Święty Wojciech, Jagielnik, Kuźnik, Skoki, Bukowiec, Żółwin, Kuligowo, Gorzyca, Wojciechówek, Bobowicko, Kęszycza Leśna, Wysoka, Pniewo, Kaława, Szumiąca, Zamostowo, Kursko, Pieski, Wyszanowo, położone w obszarze gminy Międzyrzecz.

Aglomeracja posiada biologiczną oczyszczalnię ścieków z podwyższonym usuwaniem związków biogennych, zlokalizowaną w miejscowości Święty Wojciech 46, o przepustowości $Q_{d\dot{s}r} = 6\ 000\ m^3/d$, dla której odbiornikiem ścieków oczyszczonych jest rzeka Obra oraz biologiczną oczyszczalnię ścieków z podwyższonym usuwaniem związków biogennych, zlokalizowaną w miejscowości Kęszycza Leśna, o przepustowości $Q_{d\dot{s}r} = 464,6\ m^3/d$, dla której odbiornikiem ścieków oczyszczonych jest rzeka Jeziorna. Oczyszczalnia ścieków w miejscowości Święty Wojciech wymaga modernizacji w zakresie gospodarki osadowej, natomiast oczyszczalnia ścieków w Kęszycy Leśnej wymaga rozbudowy z uwagi na przepustowości obiektu wraz z jednoczesną modernizacją i rozbudową części obiektów.

Wielkość aglomeracji przekracza 2 000 równoważnych mieszkańców (RLM). Równoważna liczba mieszkańców aglomeracji Międzyrzecz wynosi 27 314 RLM i obejmuje: 21 564 RLM pochodzących od mieszkańców oraz osób czasowo przebywających na terenie aglomeracji korzystających z istniejącej sieci kanalizacyjnej, 1 736 RLM pochodzących od mieszkańców aglomeracji, którzy będą korzystali z realizowanej obecnie sieci kanalizacyjnej, 3 668 RLM pochodzących z zakładów przemysłowych podłączonych do istniejącej sieci kanalizacyjnej oraz 346 RLM pochodzących od mieszkańców korzystających z indywidualnych systemów oczyszczania ścieków komunalnych, nieplanowanych do podłączenia do sieci kanalizacyjnej.

Niniejsza uchwała Sejmiku Województwa Lubuskiego ustala granice i obszar aglomeracji Międzyrzecz. Zgodnie z art. 208 ust.1 ustawy Prawo wodne gminy tworzące aglomeracje mają obowiązek zrealizować system kanalizacji zbiorczej dla ścieków komunalnych zakończony oczyszczalnią ścieków w terminie określonym

w Krajowym Programie Oczyszczania Ścieków Komunalnych.

Uchwała nie narusza obowiązków gmin w zakresie odprowadzania i oczyszczania ścieków komunalnych wynikających z przepisów o samorządzie gminnym.

Wobec powyższego, realizując kompetencje wynikające z art. 43 ust. 2a i 2b ustawy Prawo wodne, po uzgodnieniu z ... oraz po zasięgnięciu opinii ..., podjęcie przez Sejmik Województwa Lubuskiego niniejszej uchwały jest uzasadnione.

ZASTĘPCA WZKŁADAJĄCY

Jerzy Jander

