

**UCHWAŁA NR .....**  
**SEJMIKU WOJEWÓDZTWA LUBUSKIEGO**

z dnia ..... 2014 r.

**w sprawie wyznaczenia aglomeracji Międzyrzecz**

Na podstawie art. 18 pkt. 20 ustawy z dnia 5 czerwca 1998 r. o samorządzie województwa (Dz. U. z 2013 r. poz. 596 z późn. zm.) oraz art. 43 ust. 2a i 2b ustawy z dnia 18 lipca 2001 r. Prawo wodne (Dz. U. z 2012 r. poz. 145 z późn. zm.), po uzgodnieniu z ..... oraz po zasięgnięciu opinii ....., uchwala się, co następuje:

§ 1. Wyznacza się aglomerację Międzyrzecz o równoważnej liczbie mieszkańców 27 314, z oczyszczalnią ścieków zlokalizowaną w miejscowości Święty Wojciech oraz oczyszczalnią ścieków zlokalizowaną w miejscowości Kęszycza Leśna, powiat międzyrzecki, województwo lubuskie, której obszar obejmuje:

- 1) miasto Międzyrzecz,
- 2) w obszarze gminy Międzyrzecz miejscowości: Święty Wojciech, Jagielnik, Kuźnik, Skoki, Bukowiec, Żółwin, Kuligowo, Gorzyca, Wojciechówek, Bobowicko, Kęszycza Leśna, Wysoka, Pniewo, Kaława, Szumiąca, Zamostowo, Kursko, Pieski, Wyszczanowo.

§ 2. Obszar i granice aglomeracji, o której mowa w § 1, wyznaczono na mapie w skali 1:25 000 (arkusze 1-24), stanowiącej załącznik do niniejszej uchwały.

§ 3. Traci moc rozporządzenie Nr 18/2005 Wojewody Lubuskiego z dnia 1 lipca 2005 r. w sprawie wyznaczenia aglomeracji Międzyrzecz (Dziennik Urzędowy Województwa Lubuskiego Nr 47, poz. 1014).

§ 4. Wykonanie uchwały powierza się Zarządowi Województwa Lubuskiego.

§ 5. Uchwała wchodzi w życie po upływie 14 dni od dnia ogłoszenia w Dzienniku Urzędowym Województwa Lubuskiego.

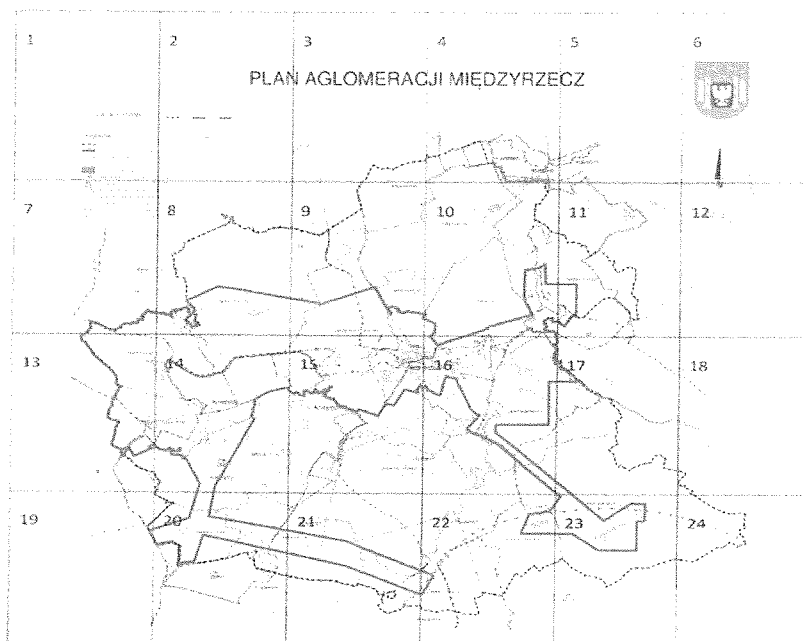
*Handwritten signatures and stamps:*  
RADA POWIATU  
Międzyrzecz  
17.11.14.  
K. W. 2014.

Załącznik do uchwały Nr .....

Sejmiku Województwa Lubuskiego

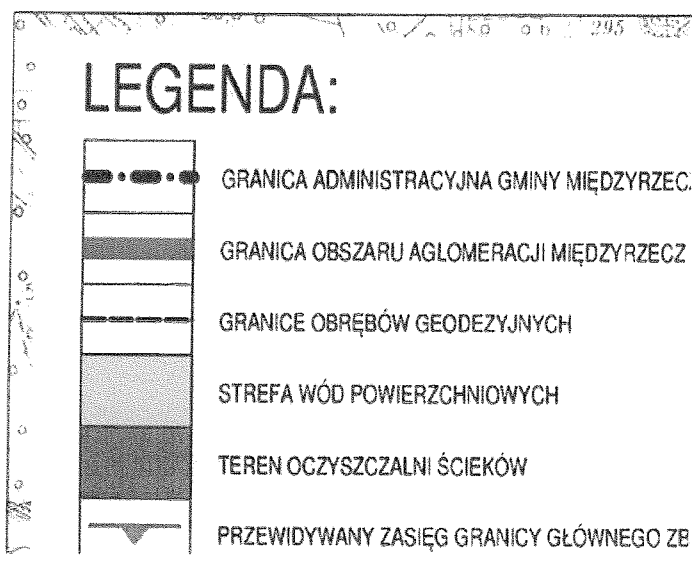
z dnia ..... 2014 r.

Opis położenia arkuszy



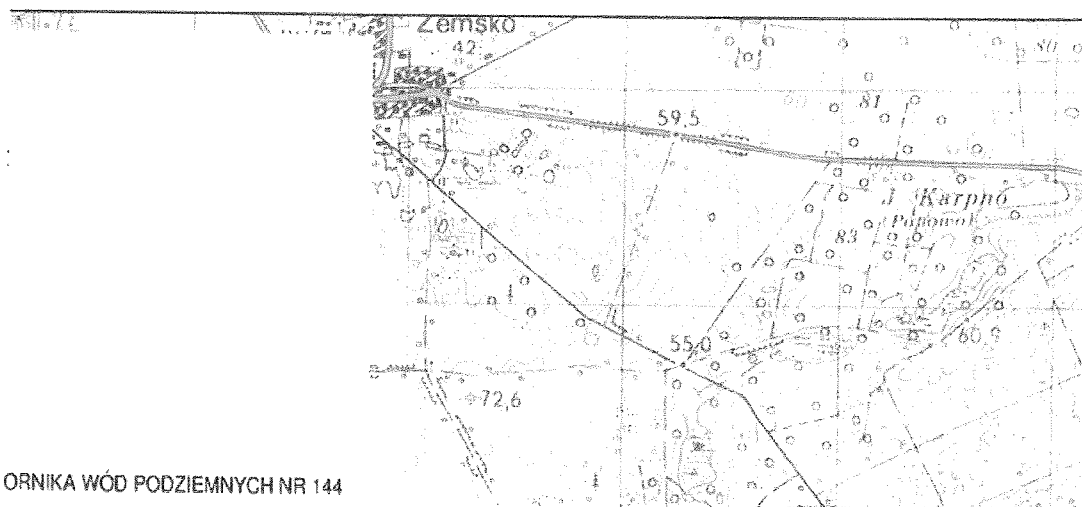
1

SKALA 1:25000



2

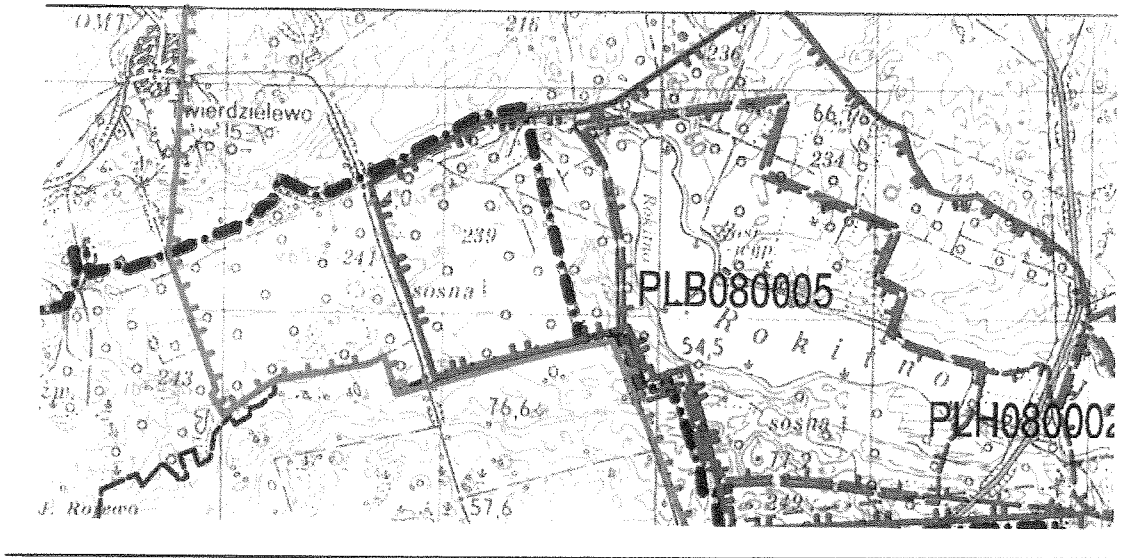
# PLAN



ORNIKA WÓD PODZIEMNYCH NR 144

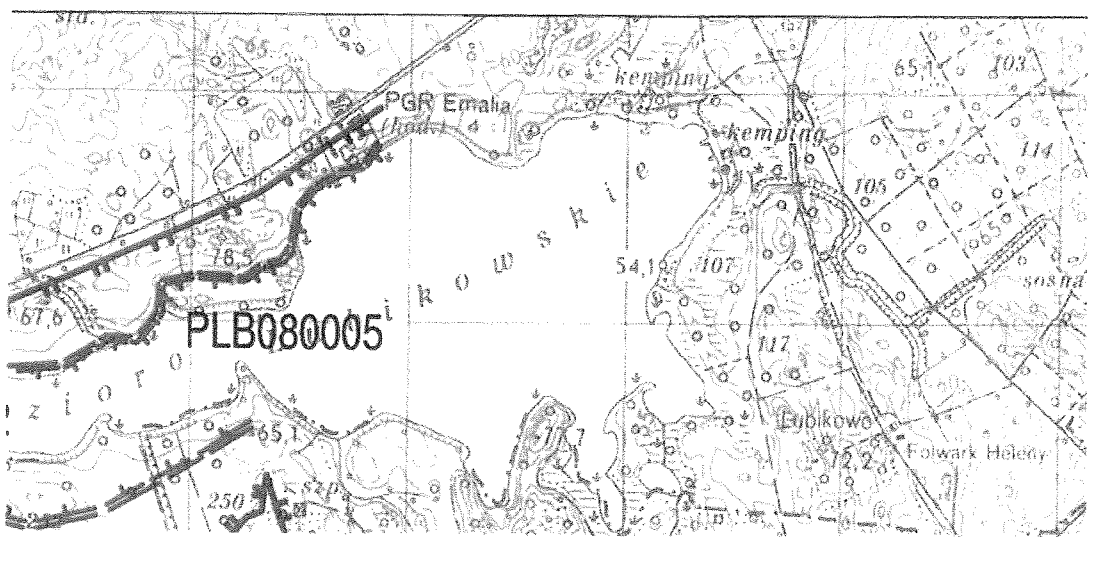


# MIĘDZYRZE

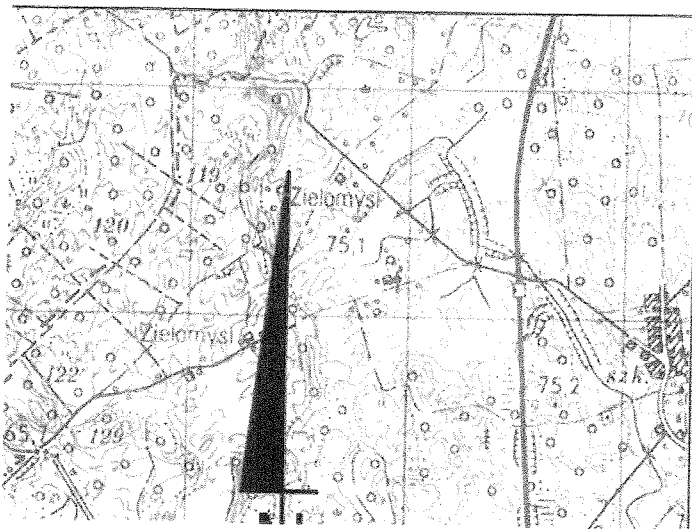



5

ECZ



# 6

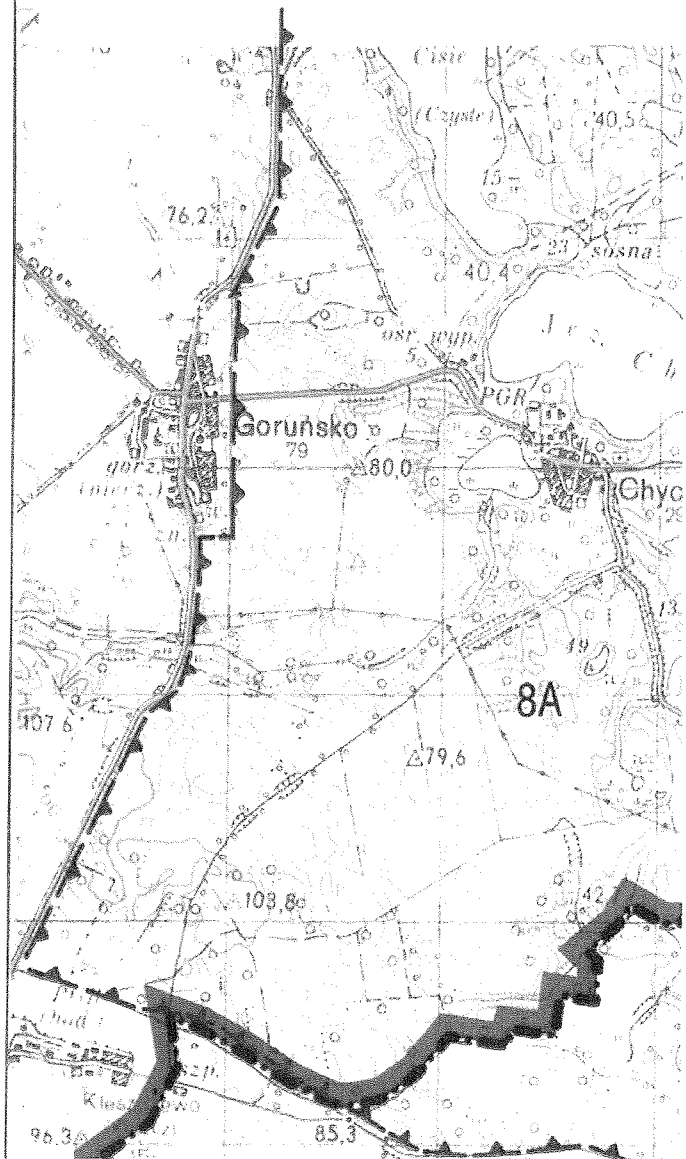




7

8A
PLH080001
ZPK UMRU

- GRANICE OBSZARÓW CHRONIONEGO KRAJOBRAZU
- GRANICE OBSZARÓW SIECI NATURA 2000 Z NUMERACJĄ
- GRANICA ZESPOŁU PRZYRODNICZO-KRAJOBRAZOWEGO
- GRANICE REZERWATU PRZYRODY "NIETOPEREK"
- GRANICA PSZCZEWSKIEGO PARKU KRAJOBRAZOWEGO
- GRANICA OTULINY PSZCZEWSKIEGO PARKU KRAJOBRAZOWEGO



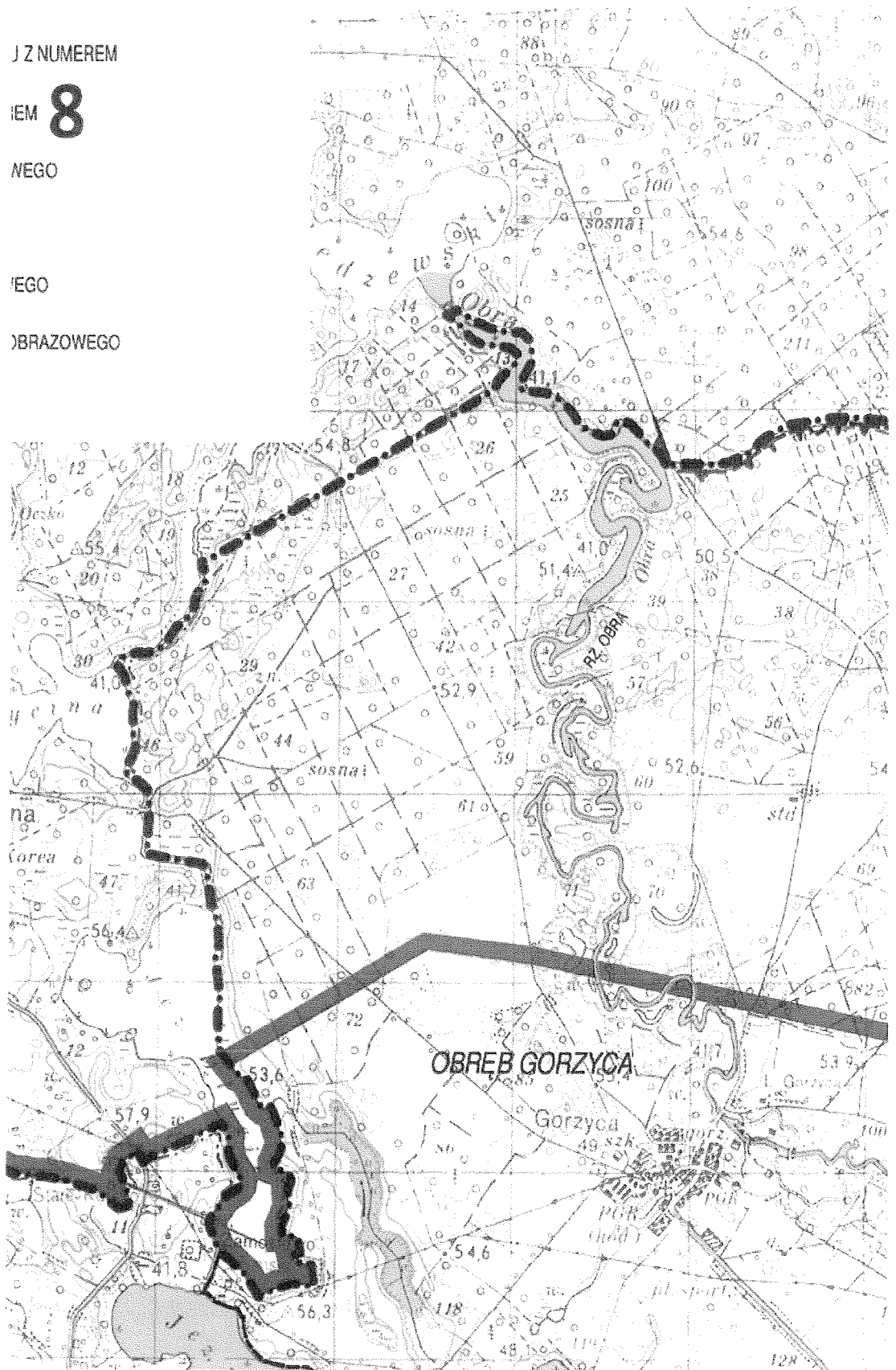
JZ NUMEREM

EM **8**

NEGO

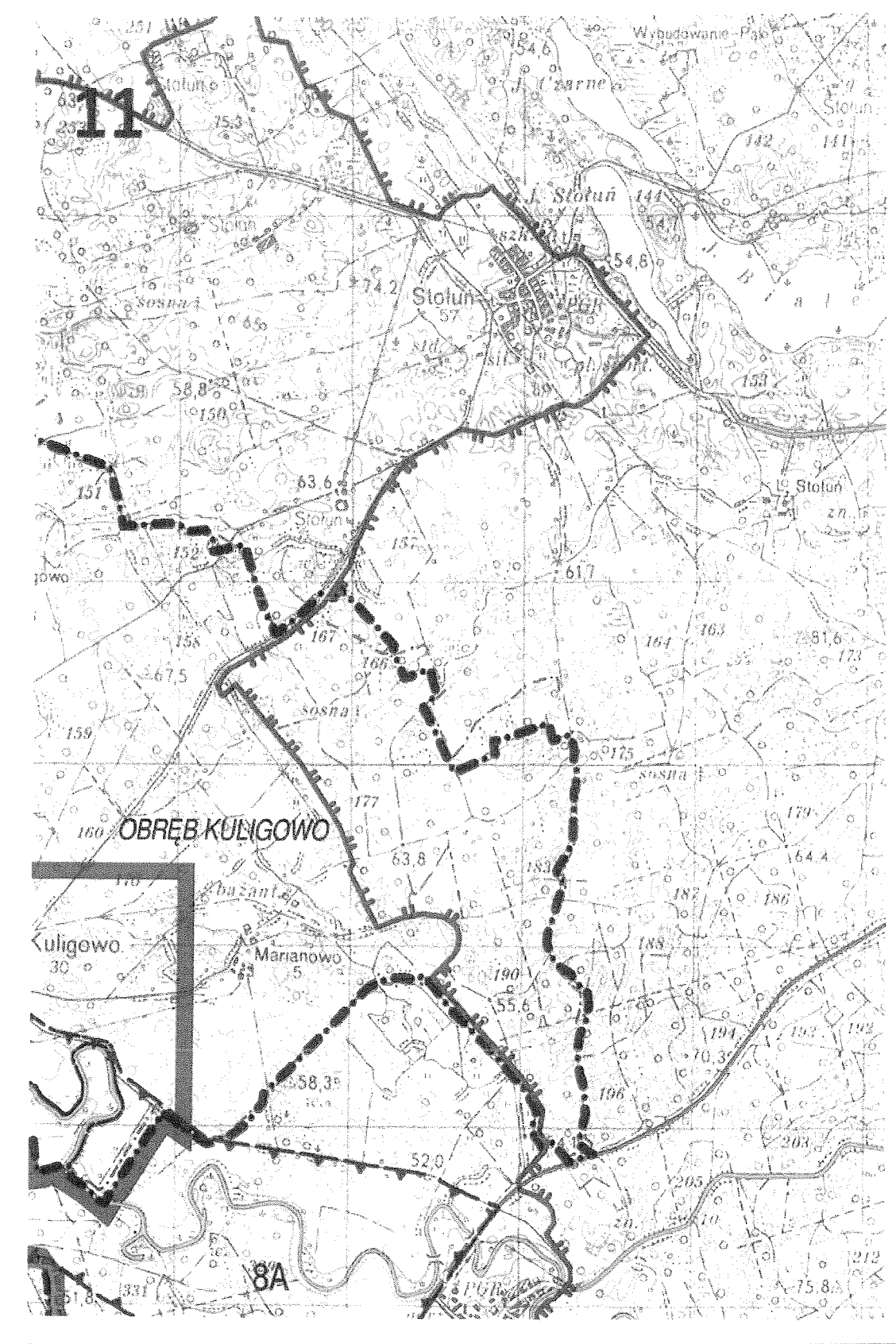
IEGO

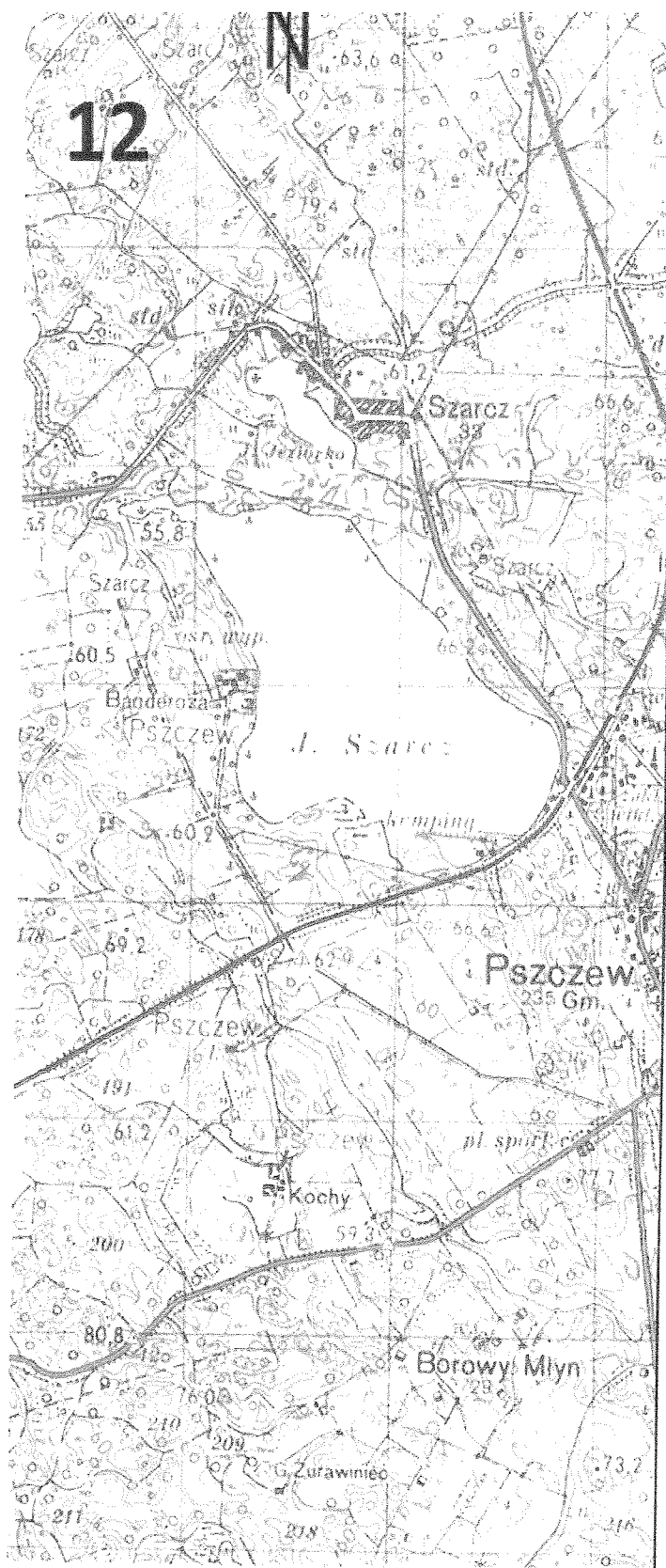
OBRAZOWEGO

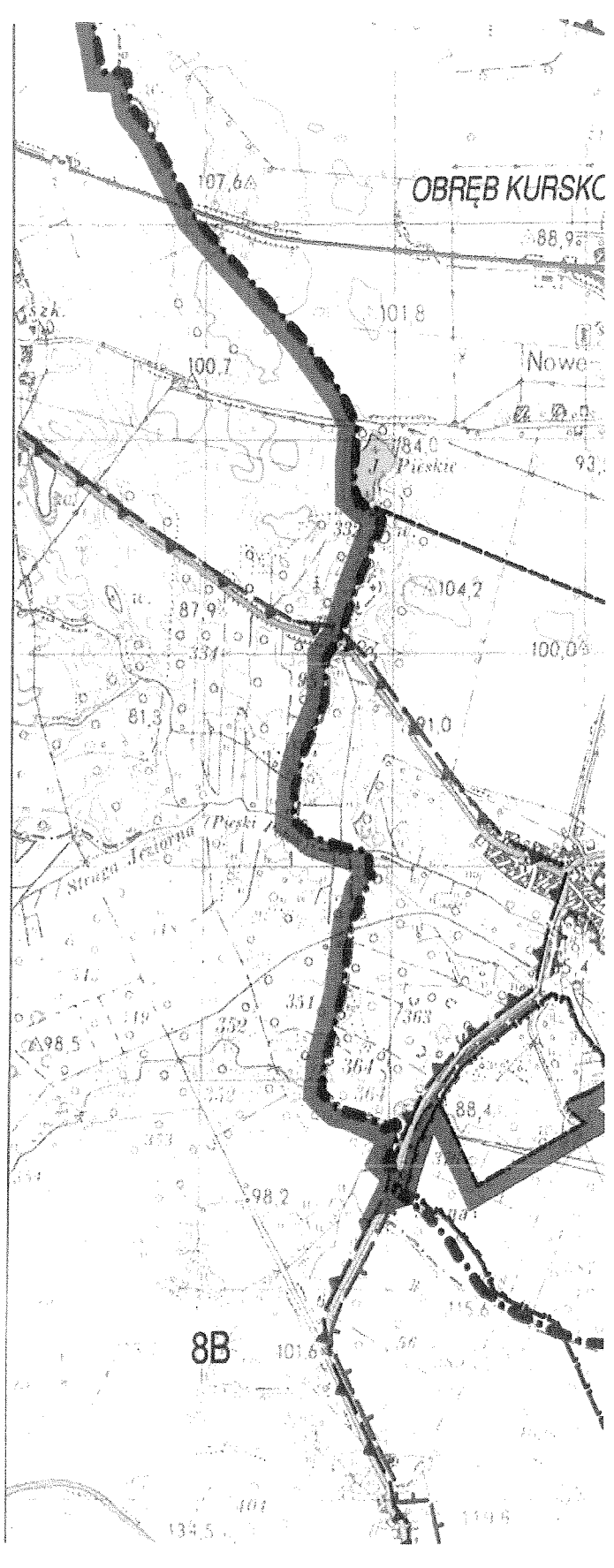


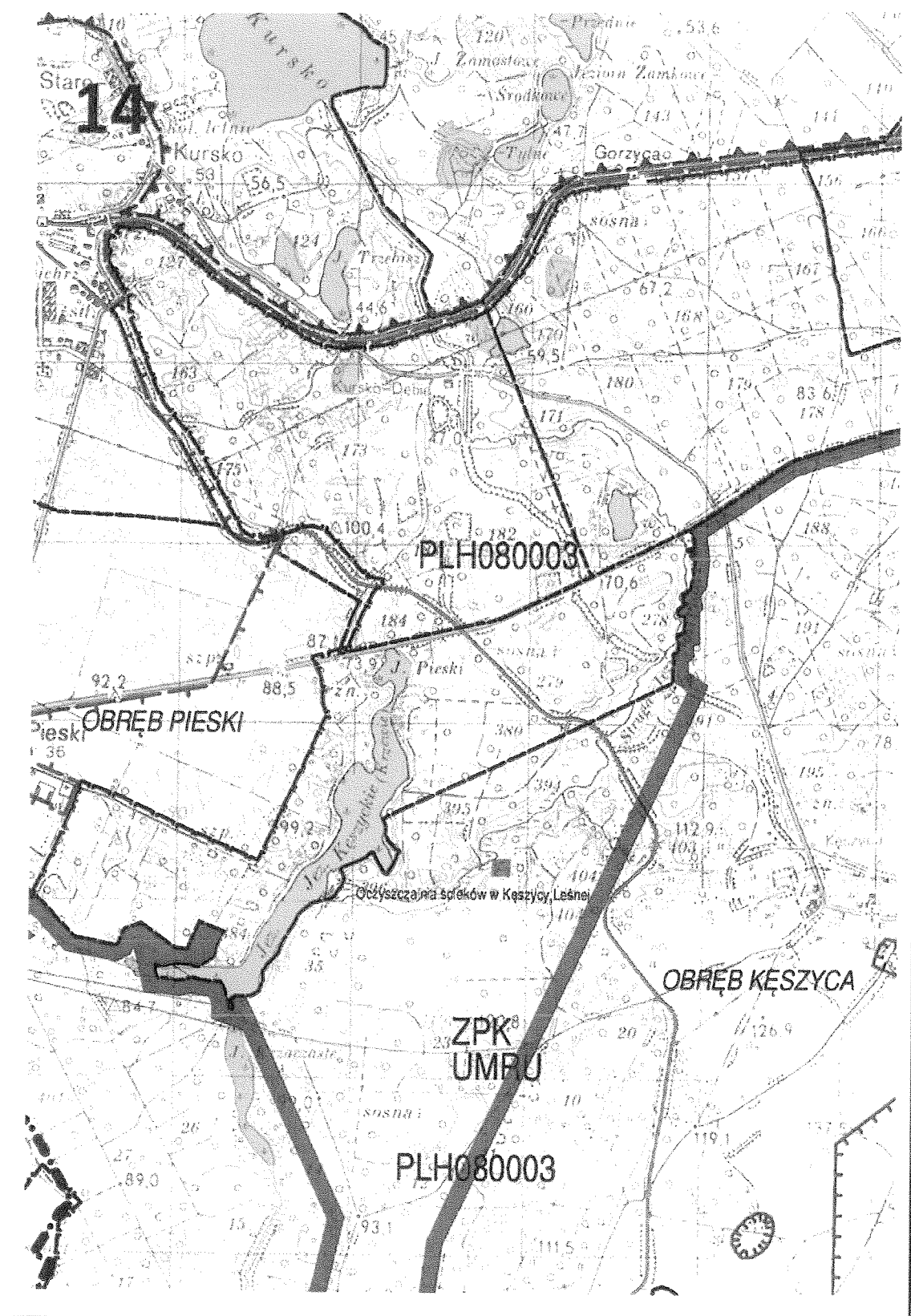




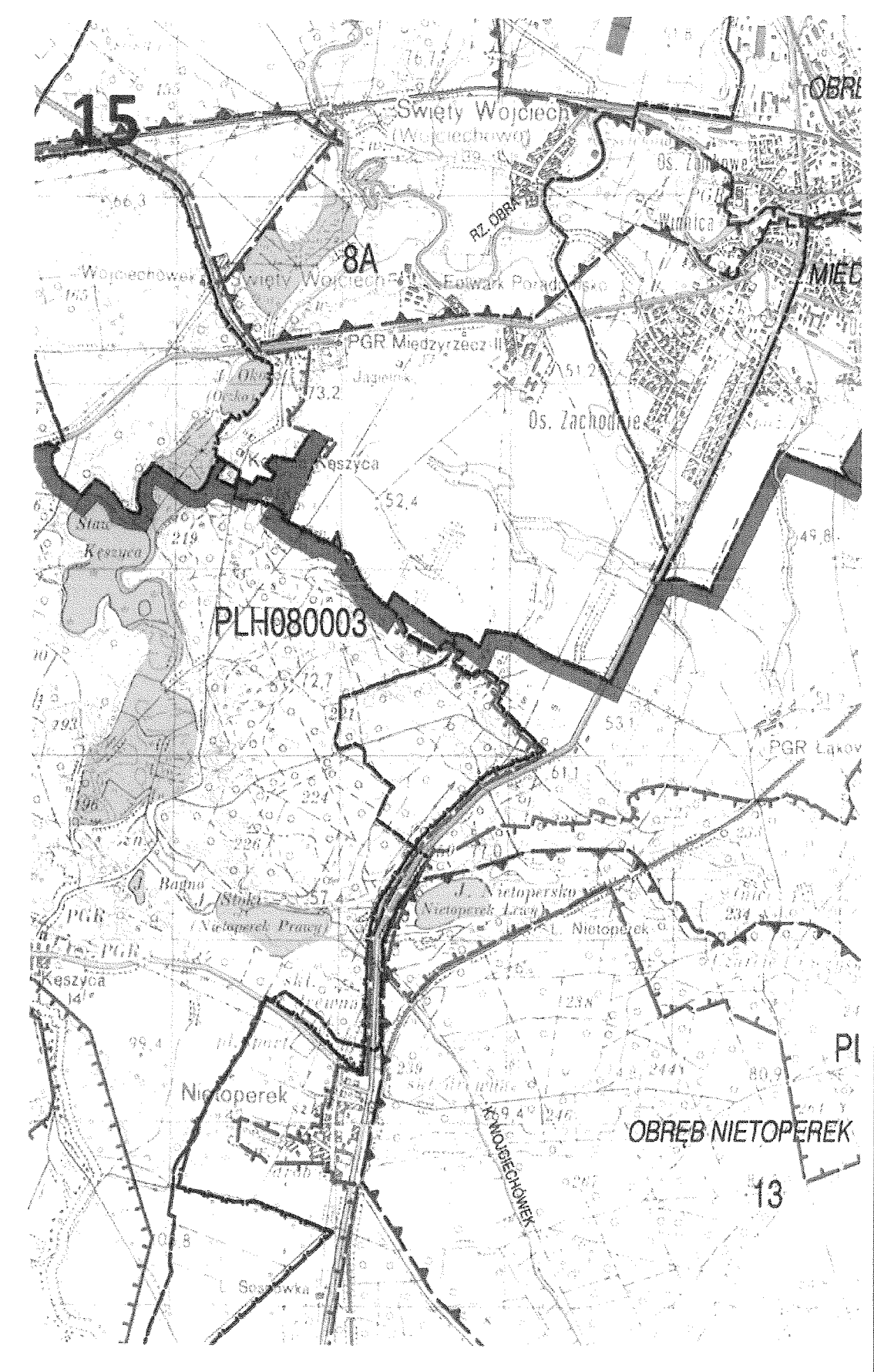


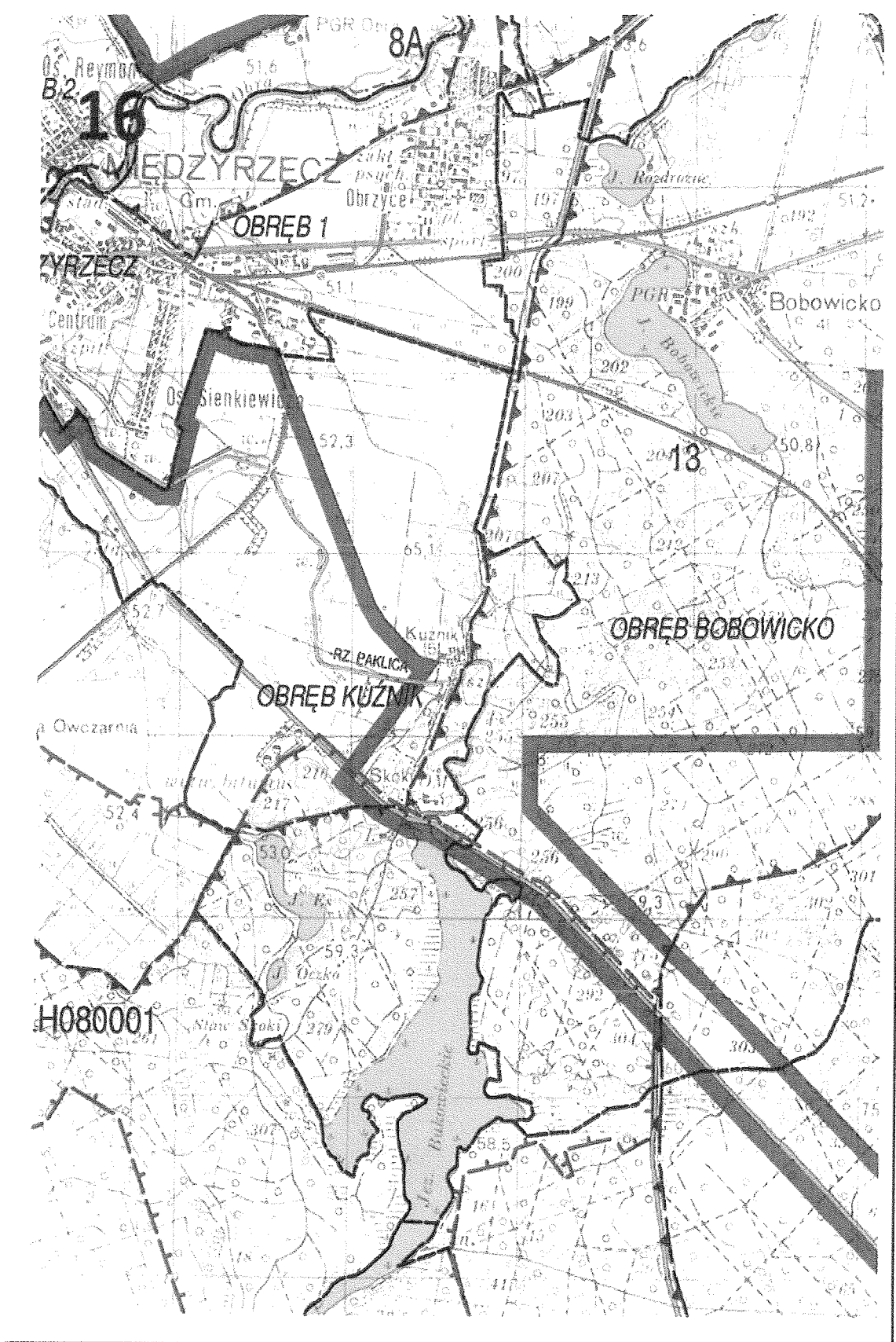


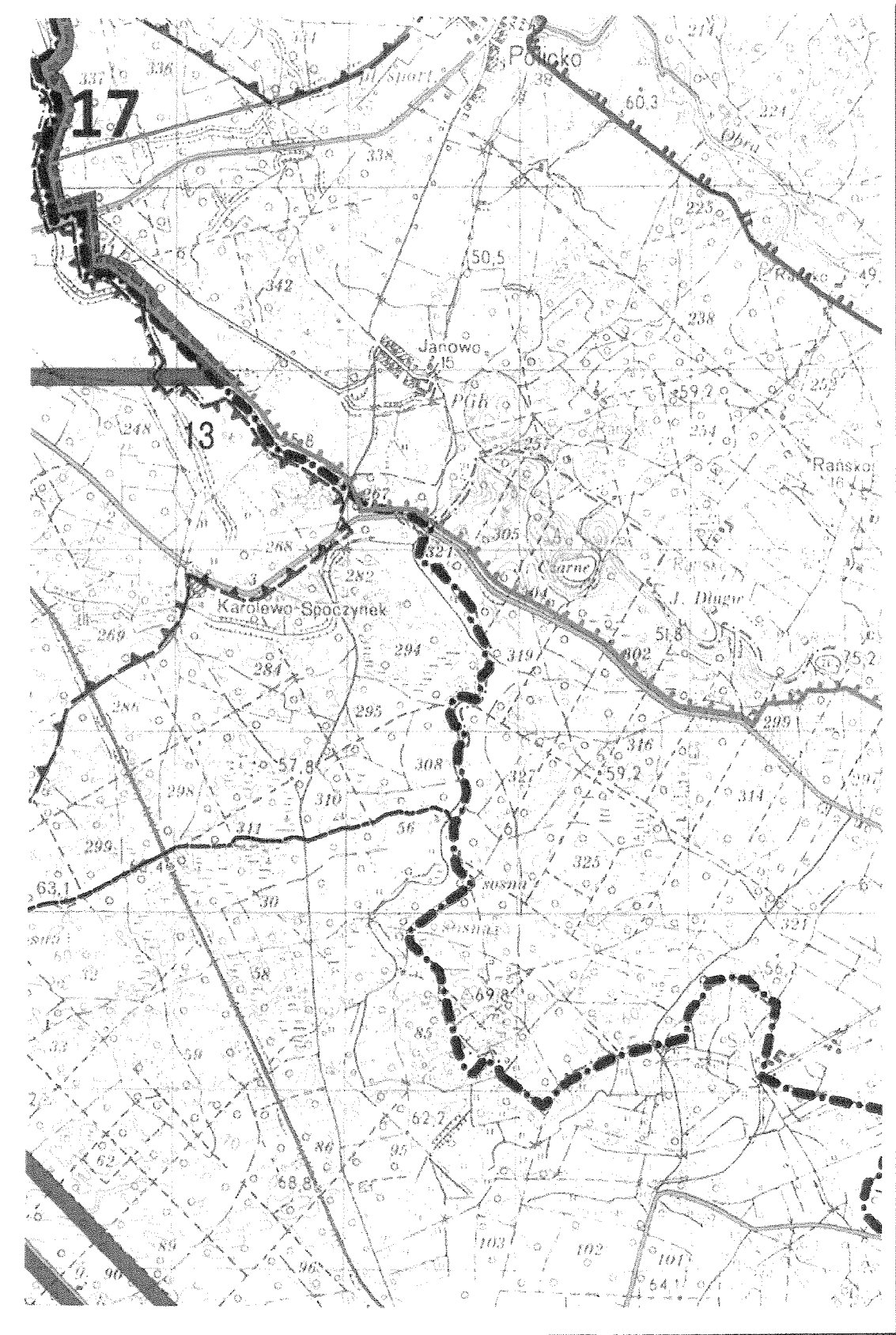


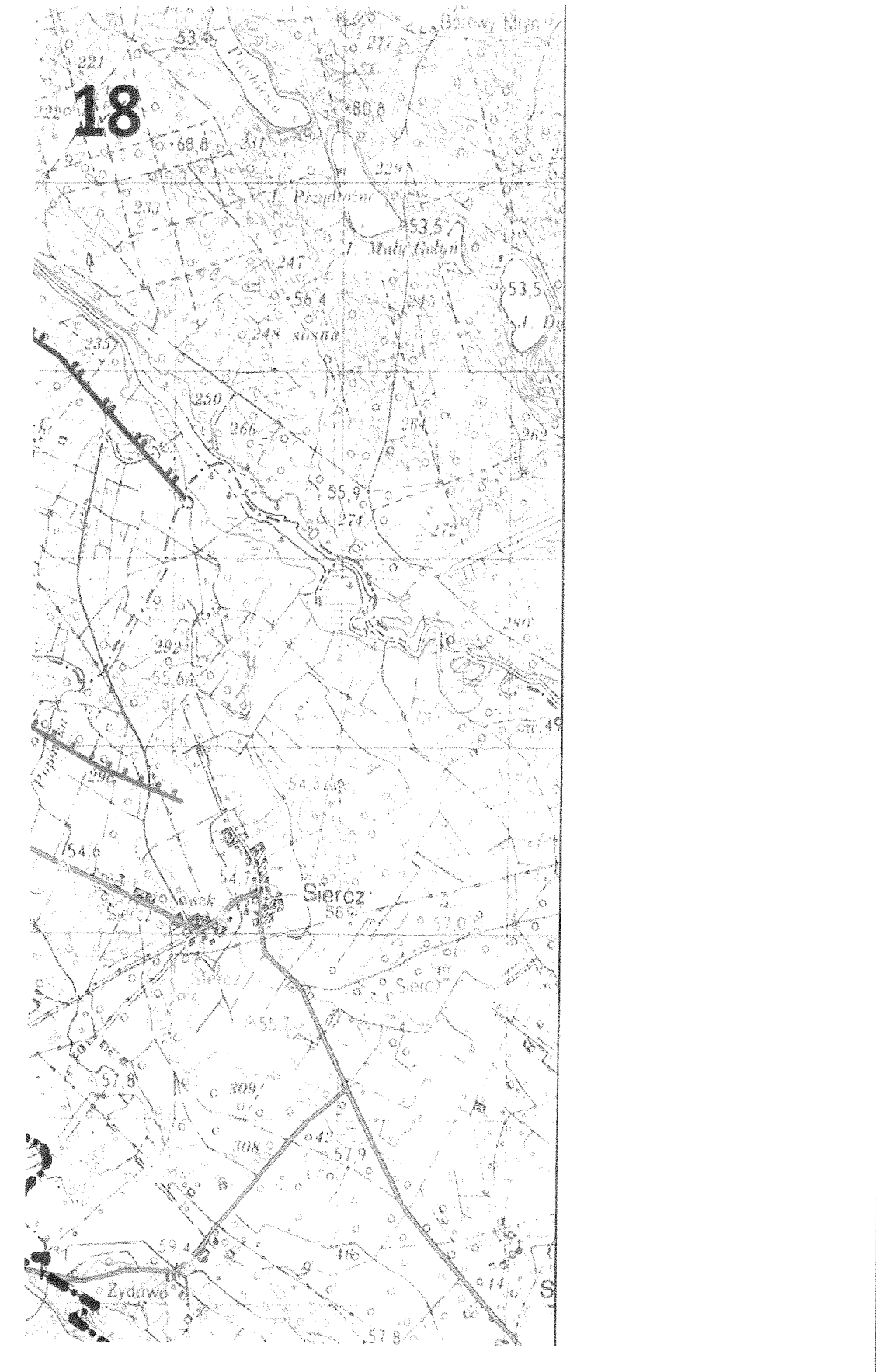


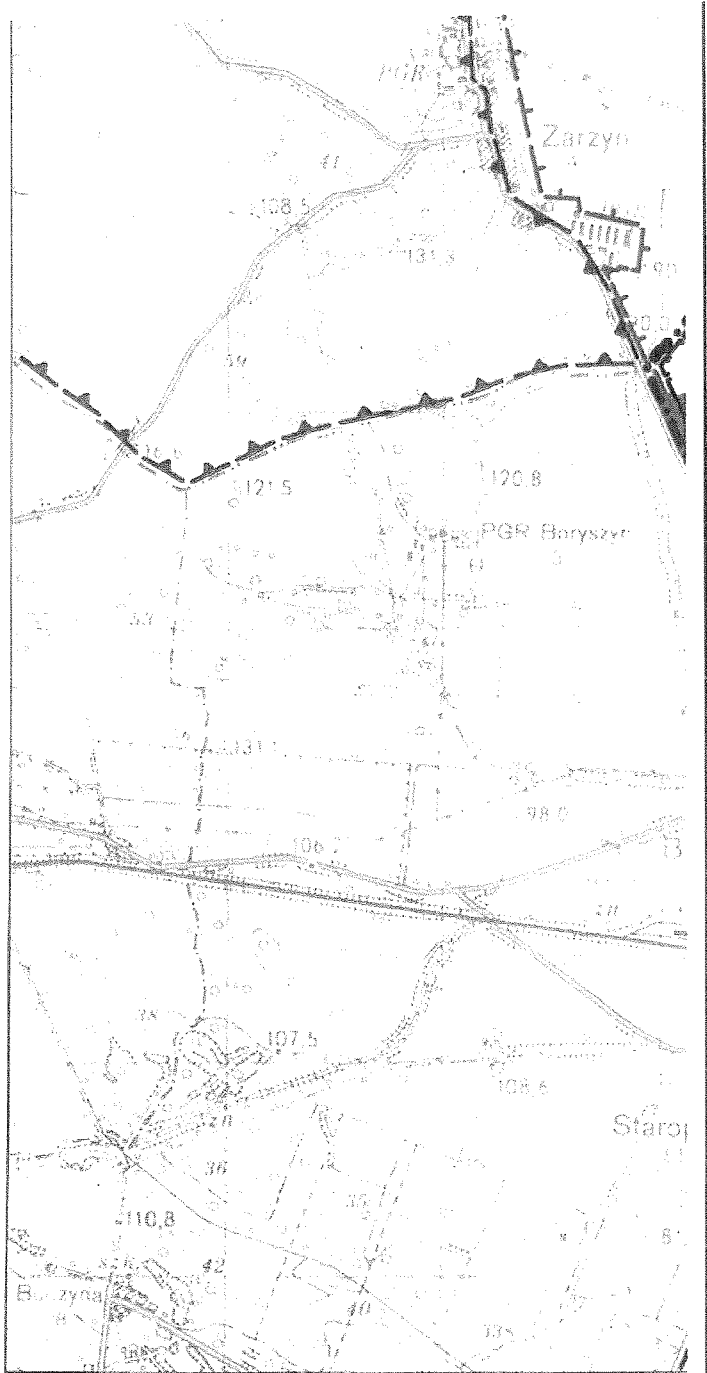


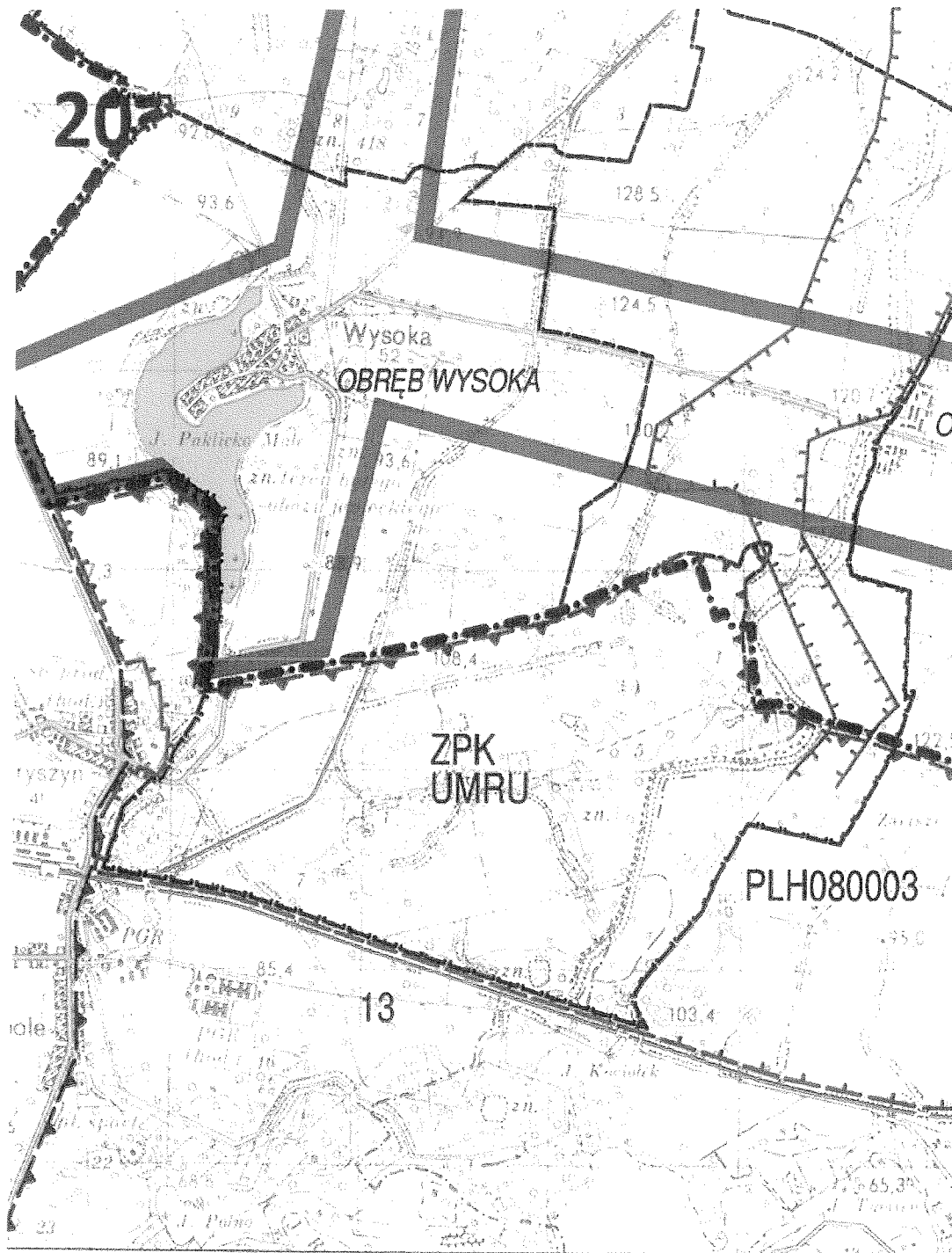




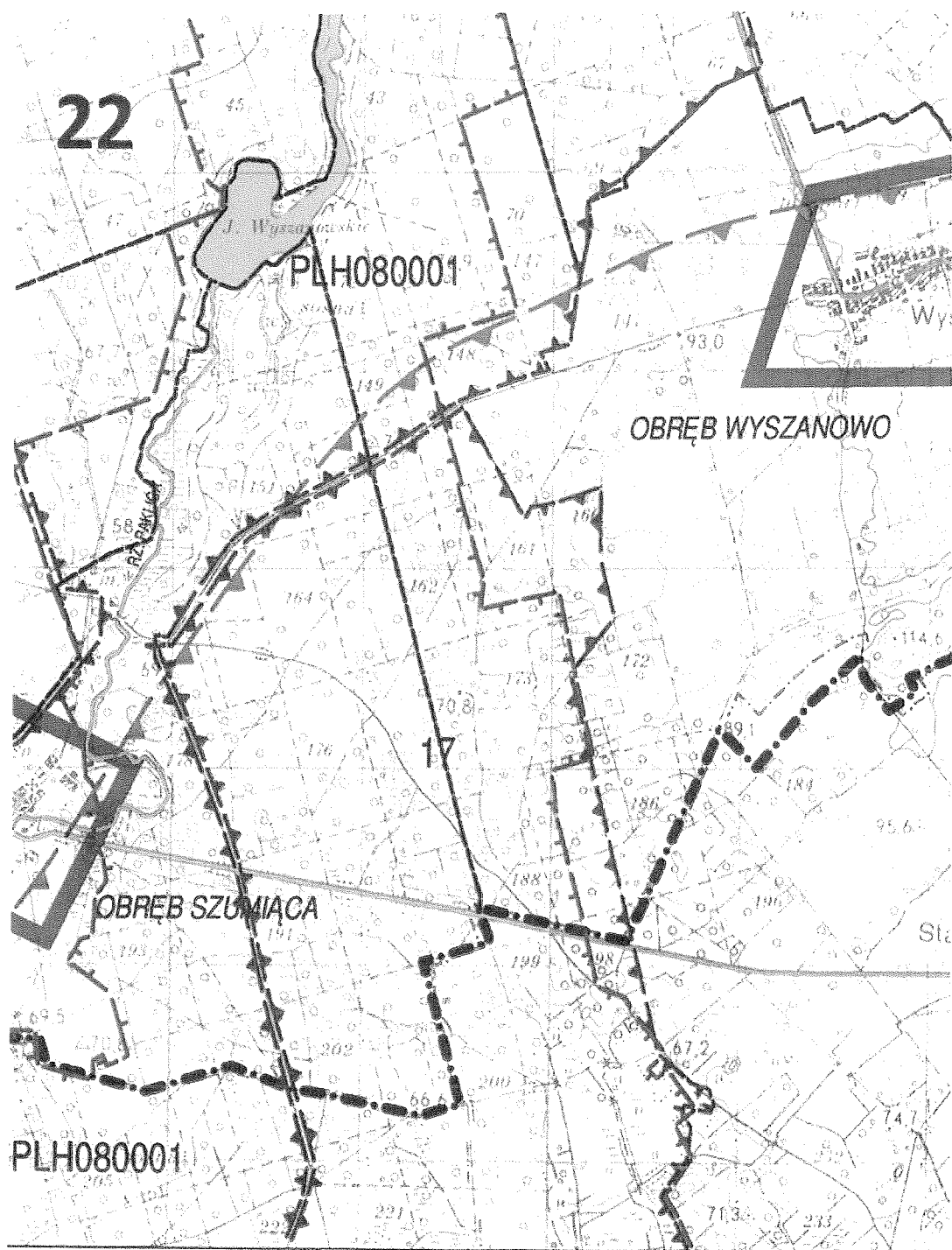




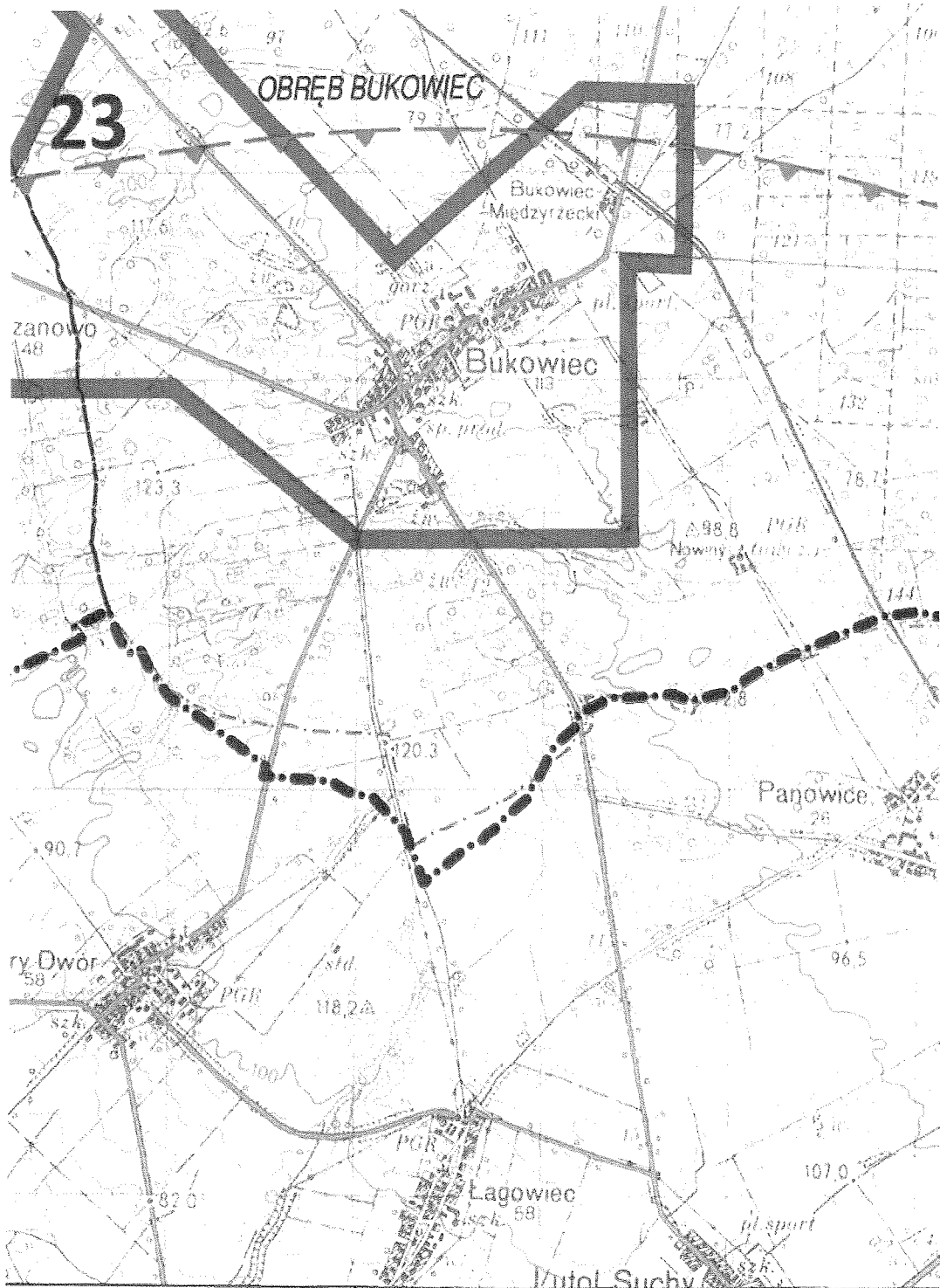


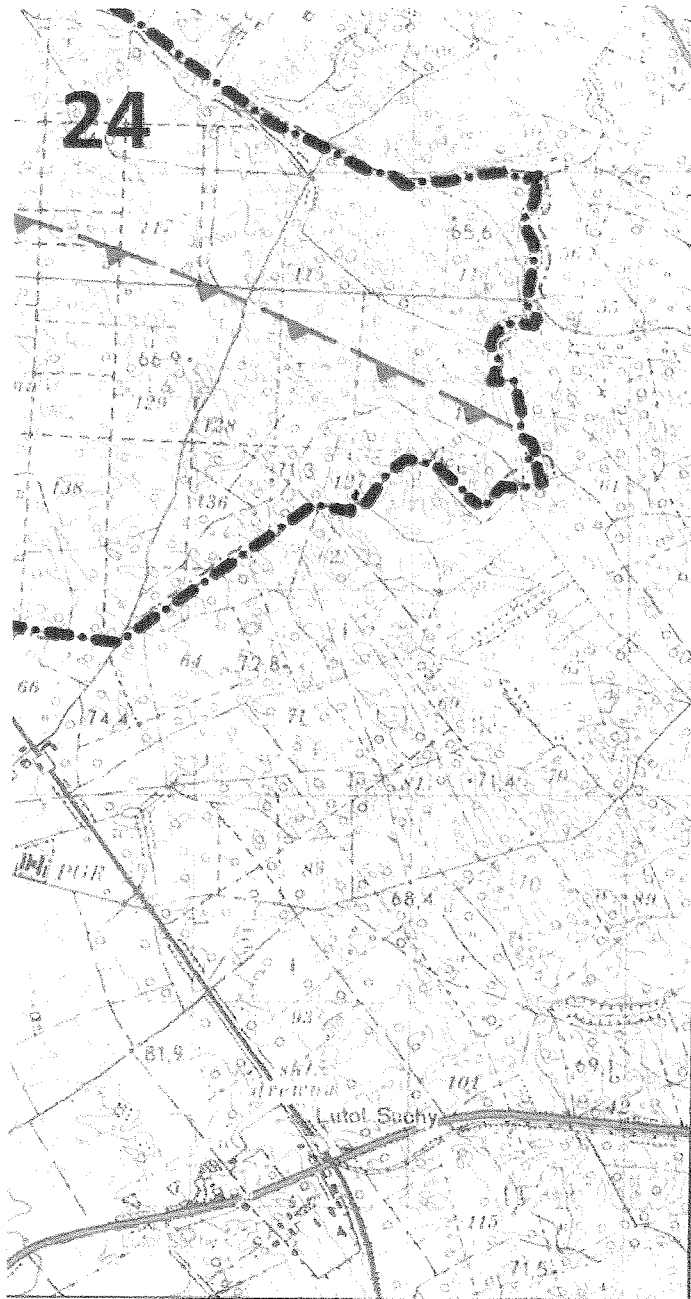












## Uzasadnienie

### do uchwały Sejmiku Województwa Lubuskiego w sprawie wyznaczenia aglomeracji Międzyrzecz

Zgodnie z art. 43 ust. 1 ustawy z dnia 18 lipca 2001 r. Prawo wodne (Dz. U. z 2012 r. poz. 145 z późn. zm.), zwanej dalej ustawą Prawo wodne, aglomeracje o równoważnej liczbie mieszkańców powyżej 2 000 powinny być wyposażone w systemy kanalizacji zbiorczej dla ścieków komunalnych, zgodnie z ustaleniami krajowego programu oczyszczania ścieków komunalnych.

Aglomeracje, zgodnie z art. 43 ust. 2a i 2b ustawy Prawo wodne wyznacza, w drodze uchwały, sejmik województwa. Wyznaczenie aglomeracji następuje po uzgodnieniu przez marszałka województwa z właściwym dyrektorem regionalnego zarządu gospodarki wodnej, a w zakresie obszarów objętych przynajmniej jedną formą ochrony przyrody w rozumieniu ustawy z dnia 16 kwietnia 2004 r. o ochronie przyrody (Dz. U. z 2013 r., poz. 627, z późn. zm.) lub obszarów mających znaczenie dla Wspólnoty znajdujących się na liście o której mowa w art. 27 ust. 1 tej ustawy- z właściwym regionalnym dyrektorem ochrony środowiska, oraz po zasięgnięciu opinii zainteresowanych gmin, według trybu postępowania określonego w rozporządzeniu Ministra Środowiska z dnia 22 lipca 2014 roku w sprawie sposobu wyznaczania obszaru i granic aglomeracji (Dz. U. z 2014 r., poz. 995).

Wojewoda Lubuski rozporządzeniem Nr 18/2005 z dnia 01 lipca 2005 r. (Dziennik Urzędowy Województwa Lubuskiego Nr 47, poz.1014) wyznaczył aglomerację Międzyrzecz o równoważnej liczbie mieszkańców 28 135, z oczyszczalniami ścieków w Międzyrzeczu- Św. Wojciech oraz w Kęszycy Leśnej, obejmującą swym obszarem miasto Międzyrzecz oraz miejscowości: Bukowiec, Skoki, Kuźnik, Kuligowo, Żółwin, Bobowicko, Szumiąca, Kaława, Pniewo, Wysoka, Kęszycy Leśna, Kęszycy, Pieski, Kursko Nowe, Kursko Stare, Ziemsko, Gorzyca, Wojciechówek, Jagielnik, Głębokie, Międzyrzecz- Św. Wojciech, Nietoperek, położone w obszarze gminy Międzyrzecz.

Burmistrz Miasta Międzyrzecz, pismem z dnia 14 maja 2014 r., znak: WRPG.041.1.8.2013, uzupełnionym dnia 13 października 2014 r., znak: WRPG.041.1.8.2013, 03 listopada 2014 r., znak: WRPG.041.1.8.2013 i 10 grudnia 2014 r. WRPG.041.1.8.2013, złożył wniosek o dokonanie zmiany obszaru i granic aglomeracji Międzyrzecz.

Na podstawie przedstawionej nowej propozycji planu aglomeracji Międzyrzecz, w ramach dokonanej weryfikacji, ustalono że na terenie aglomeracji łączna długość istniejącej sieci kanalizacji sanitarnej wynosi 135,23 km, w tym 106,26 km sieci grawitacyjnej, 28,97 km sieci tłocznej. Sieci te obsługują dotychczas 21 564 osób, w tym 21 035 mieszkańców oraz 529 osób przebywających czasowo na terenie aglomeracji. Dodatkowo w trakcie realizacji jest budowa sieci kanalizacji sanitarnej o długości 49,6 km, w tym 22,6 km sieci

grawitacyjnej, 27,0 km sieci tłocznej. Do sieci tej zostanie podłączonych 1 736 stałych mieszkańców.

Dodatkowe ustalenia dotyczące aglomeracji Międzyrzecz obejmują zmianę polegającą na włączeniu w granice aglomeracji miejscowości Wyszanowo (objętej systemem kanalizacji sanitarnej), oraz wyłączenie z obszaru aglomeracji miejscowości: Nietoperek, Kęszyca, Głębokie, położonych w obszarze gminy Międzyrzecz. Miejscowości powyższe zostały wyłączone z obszaru i granic aglomeracji ze względu na wskaźnik koncentracji mieszkańców, który w miejscowościach Nietoperek i Kęszyca wynosi poniżej 90 mieszkańców na 1 kilometr sieci kanalizacyjnej planowanej do realizacji, natomiast w miejscowości Głębokie wynosi poniżej 120 mieszkańców na 1 kilometr sieci kanalizacyjnej planowanej do realizacji. W miejscowościach tych zastosowane zostaną zbiorniki bezodpływowe gromadzące ścieki, skąd taborem asenizacyjnym będą wywożone do oczyszczalni ścieków w miejscowości Święty Wojciech.

Obszar nowo wyznaczonej aglomeracji Międzyrzecz obejmuje swym zasięgiem miasto Międzyrzecz oraz miejscowości: Święty Wojciech, Jagielnik, Kuźnik, Skoki, Bukowiec, Żółwin, Kuligowo, Gorzyca, Wojciechówek, Bobowicko, Kęszyca Leśna, Wysoka, Pniewo, Kaława, Szumiąca, Zamostowo, Kursko, Pieski, Wyszanowo, położone w obszarze gminy Międzyrzecz.

Aglomeracja posiada biologiczną oczyszczalnię ścieków z podwyższonym usuwaniem związków biogennych, zlokalizowaną w miejscowości Święty Wojciech 46, o przepustowości  $Q_{dśr} = 6\ 000\ m^3/d$ , dla której odbiornikiem ścieków oczyszczonych jest rzeka Obra oraz biologiczną oczyszczalnię ścieków z podwyższonym usuwaniem związków biogennych, zlokalizowaną w miejscowości Kęszyca Leśna, o przepustowości  $Q_{dśr} = 464,6\ m^3/d$ , dla której odbiornikiem ścieków oczyszczonych jest rzeka Jeziorna. Oczyszczalnia ścieków w miejscowości Święty Wojciech wymaga modernizacji w zakresie gospodarki osadowej, natomiast oczyszczalnia ścieków w Kęszycy Leśnej wymaga rozbudowy z uwagi na przepustowość obiektu wraz z jednoczesną modernizacją i rozbudową części obiektów.

Wielkość aglomeracji przekracza 2 000 równoważnych mieszkańców (RLM). Równoważna liczba mieszkańców aglomeracji Międzyrzecz wynosi 27 314 RLM i obejmuje: 21 564 RLM pochodzących od mieszkańców oraz osób czasowo przebywających na terenie aglomeracji korzystających z istniejącej sieci kanalizacyjnej, 1 736 RLM pochodzących od mieszkańców aglomeracji, którzy będą korzystali z realizowanej obecnie sieci kanalizacyjnej, 3 668 RLM pochodzących z zakładów przemysłowych podłączonych do istniejącej sieci kanalizacyjnej oraz 346 RLM pochodzących od mieszkańców korzystających z indywidualnych systemów oczyszczania ścieków komunalnych, nieplanowanych do podłączenia do sieci kanalizacyjnej.

Niniejsza uchwała Sejmiku Województwa Lubuskiego ustala granice i obszar aglomeracji Międzyrzecz. Zgodnie z art. 208 ust.1 ustawy Prawo wodne gminy tworzące aglomeracje mają obowiązek zrealizować system kanalizacji zbiorczej dla ścieków komunalnych zakończony oczyszczalnią ścieków w terminie określonym

w Krajowym Programie Oczyszczania Ścieków Komunalnych.

Uchwała nie narusza obowiązków gmin w zakresie odprowadzania i oczyszczania ścieków komunalnych wynikających z przepisów o samorządzie gminnym.

Wobec powyższego, realizując kompetencje wynikające z art. 43 ust. 2a i 2b ustawy Prawo wodne, po uzgodnieniu z ... oraz po zasięgnięciu opinii ..., podjęcie przez Sejmik Województwa Lubuskiego niniejszej uchwały jest uzasadnione.

ZASTĘPCA WZGLĘDOWA DOPROKURSORA  
*J. Ponder*  
Jerzy Ponder

*[Faint handwritten signature]*