

BR
A. K.

BIURO RADY
WPLYNEŁO

Projekt

Data ... 1. 03. 2016 r. / y

z dnia 29 lutego 2016 r.

Zatwierdzony przez

UCHWAŁA NR
RADY MIEJSKIEJ W MIĘDZYRZECZU

z dnia 15 marca 2016 r.

w sprawie ustanowienia pomników przyrody

Na podstawie art. 7 ust. 1 pkt 1, art. 18 ust. 2 pkt 15, art. 40 ust. 1, art. 41 ust. 1 oraz art. 42 ustawy z dnia 08 marca 1990 r. o samorządzie gminnym (t.j. z 2015 r., poz. 1515 z późn. zm.¹⁾), a także art. 40 ust. 1, art. 44 ust. 1 i 2 oraz art. 45 ust. 1 pkt 1-4, 7 i 11 oraz ust. 2 ustawy z dnia 16 kwietnia 2004 r. o ochronie przyrody (t.j. z 2015 r., poz. 1651 z późn. zm.²⁾), po uzgodnieniu z Regionalnym Dyrektorem Ochrony Środowiska w Gorzowie Wlkp.

uchwała się, co następuje:

§ 1. W celu zachowania dziedzictwa przyrodniczego, ochrony walorów krajobrazowych oraz kształtowania właściwych postaw człowieka wobec przyrody, ustanawia się pomnikami przyrody, położone na obszarze Gminy Międzyrzecz, na gruntach będących własnością Skarbu Państwa w zarządzie Państwowego Gospodarstwa Leśnego – Lasy Państwowe Nadleśnictwo Międzyrzecz, Gminy Międzyrzecz, Skarbu Państwa w użytkowaniu wieczystym Polskich Kolei Państwowych S. A. w Warszawie, Powiatu Międzyrzeckiego oraz właścicieli prywatnych, następujące, niżej wymienione twory przyrody żywej o szczególnych wartościach przyrodniczych, stanowiące pojedyncze drzewa oraz skupiska drzew:

- 1) drzewo gatunku dąb bezszypułkowy (*Quercus petraea*), o nazwie „Dąb Wojciecha”, o obwodzie pierśnicy (130 cm od ziemi) 460 cm oraz wysokości 20 m, rosnące na działce ewidencyjnie oznaczonej nr 294, w obrębie geodezyjnym 3 – Gorzyca. Opis pomnika stanowi Załącznik Nr 1, a mapa Załącznik Nr 2 do niniejszej uchwały;
- 2) skupisko dwóch (2) drzew o nazwie „Lipy Kolejarza”, rosnące na działkach ewidencyjnie oznaczonych 272/1 i 272/2, w obrębie geodezyjnym 3 – Gorzyca:
 - a) lipa szerokolistna (*Tilia platyphyllos*), o obwodzie pierśnicy (130 cm od ziemi) 420 cm oraz wysokości 24 m,
 - b) lipa szerokolistna (*Tilia platyphyllos*), o obwodzie pierśnicy (130 cm od ziemi) 310 cm oraz wysokości 24 m. Opis pomnika stanowi Załącznik Nr 3, a mapa Załącznik Nr 4 do niniejszej uchwały;
- 3) drzewo gatunku klon zwyczajny (*Acer platanoides*), o nazwie „Klon Krzysztofa”, o obwodzie pierśnicy (130 cm od ziemi) 250 cm oraz wysokości 24 m, rosnące na działce ewidencyjnie oznaczonej nr 272/2, w obrębie geodezyjnym 3 – Gorzyca. Opis pomnika stanowi Załącznik Nr 5, a mapa Załącznik Nr 6 do niniejszej uchwały;
- 4) drzewo gatunku dąb bezszypułkowy (*Quercus petraea*), o nazwie „Dąb Kropidło”, o obwodzie pierśnicy (130 cm od ziemi) 380 cm oraz wysokości 20 m, rosnące na działce ewidencyjnie oznaczonej nr 2165, w obrębie geodezyjnym 4 – Święty Wojciech. Opis pomnika stanowi Załącznik Nr 7, a mapa Załącznik Nr 8 do niniejszej uchwały;
- 5) drzewo gatunku klon jawor (*Acer pseudoplatanus*), o nazwie „Klon Wojciechowy”, o obwodzie pierśnicy (130 cm od ziemi) 295 cm oraz wysokości 21 m, rosnące na działce ewidencyjnie oznaczonej nr 10, w obrębie geodezyjnym 4 – Święty Wojciech. Opis pomnika stanowi Załącznik Nr 9, a mapa Załącznik Nr 10 do niniejszej uchwały;

¹⁾ Zmiany tekstu jednolitego wymienionej ustawy zostały ogłoszone w Dz. U. z 2015 r. poz. 1045 i poz. 1890.

²⁾ Zmiany tekstu jednolitego wymienionej ustawy zostały ogłoszone w: Dz. U. z 2014 r. poz. 926 oraz z 2015 r. poz. 1045, M.P. z 2015 r. poz. 1064.

- 6) drzewo gatunku klon srebrzysty (*Acer saccharinum*), bez nazwy, o obwodzie pierśnicy (130 cm od ziemi) 300 cm oraz wysokości 30 m, rosnące na działce ewidencyjnie oznaczonej nr 2146/2, w obrębie geodezyjnym 3 – Gorzyca. Opis pomnika stanowi Załącznik Nr 11, a mapa Załącznik Nr 12 do niniejszej uchwały;
- 7) drzewo gatunku jesion wyniosły (*Fraxinus excelsior*), o nazwie „Jesion Zgody”, o obwodzie pierśnicy (130 cm od ziemi) 360 cm oraz wysokości 18 m, rosnące na działce ewidencyjnie oznaczonej nr 72/2, w obrębie geodezyjnym 4 – Święty Wojciech. Opis pomnika stanowi Załącznik Nr 13, a mapa Załącznik Nr 14 do niniejszej uchwały;
- 8) drzewo gatunku dąb bezszypułkowy (*Quercus petraea*), o nazwie „Dąb Przytulanka”, o obwodzie pierśnicy (130 cm od ziemi) 310 cm oraz wysokości 32 m, rosnące na działce ewidencyjnie oznaczonej nr 2151/3, w obrębie geodezyjnym 4 – Święty Wojciech. Opis pomnika stanowi Załącznik Nr 15, a mapa Załącznik Nr 16 do niniejszej uchwały;
- 9) drzewo gatunku dąb bezszypułkowy (*Quercus petraea*), o nazwie „Dąb Wartownika”, o obwodzie pierśnicy (130 cm od ziemi) 345 cm oraz wysokości 26 m, rosnące na działce ewidencyjnie oznaczonej nr 2151/3, w obrębie geodezyjnym 4 – Święty Wojciech. Opis pomnika stanowi Załącznik Nr 17, a mapa Załącznik Nr 18 do niniejszej uchwały;
- 10) drzewo gatunku dąb bezszypułkowy (*Quercus petraea*), o nazwie „Dąb Rogacz”, o obwodzie pierśnicy (130 cm od ziemi) 340 cm i 330 cm oraz wysokości 33 m, rosnące na działce ewidencyjnie oznaczonej nr 2132, w obrębie geodezyjnym 4 – Święty Wojciech. Opis pomnika stanowi Załącznik Nr 19, a mapa Załącznik Nr 20 do niniejszej uchwały;
- 11) drzewo gatunku dąb bezszypułkowy (*Quercus petraea*), o nazwie „Dąb Cezarego”, o obwodzie pierśnicy (130 cm od ziemi) 360 cm oraz wysokości 14 m, rosnące na działce ewidencyjnie oznaczonej nr 2129, w obrębie geodezyjnym 3 – Gorzyca. Opis pomnika stanowi Załącznik Nr 21, a mapa Załącznik Nr 22 do niniejszej uchwały;
- 12) drzewo gatunku dąb bezszypułkowy (*Quercus petraea*), o nazwie „Dąb Bobra”, o obwodzie pierśnicy (130 cm od ziemi) 320 cm oraz wysokości 20 m, rosnące na działce ewidencyjnie oznaczonej nr 2153, w obrębie geodezyjnym 4 – Święty Wojciech. Opis pomnika stanowi Załącznik Nr 23, a mapa Załącznik Nr 24 do niniejszej uchwały;
- 13) drzewo gatunku dąb bezszypułkowy (*Quercus petraea*), o nazwie „Dąb Korona”, o obwodzie pierśnicy (130 cm od ziemi) 340 cm oraz wysokości 18 m, rosnące na działce ewidencyjnie oznaczonej nr 2153, w obrębie geodezyjnym 4 – Święty Wojciech. Opis pomnika stanowi Załącznik Nr 25, a mapa Załącznik Nr 26 do niniejszej uchwały;
- 14) drzewo gatunku klon jawor (*Acer pseudoplatanus*), o nazwie „Klon Dróżnik”, o obwodzie pierśnicy (130 cm od ziemi) 270 cm oraz wysokości 15 m, rosnące na działce ewidencyjnie oznaczonej nr 78, w obrębie geodezyjnym 4 – Święty Wojciech. Opis pomnika stanowi Załącznik Nr 27, a mapa Załącznik Nr 28 do niniejszej uchwały;
- 15) drzewo gatunku dąb bezszypułkowy (*Quercus petraea*), o nazwie „Dąb Zajazd”, o obwodzie pierśnicy (130 cm od ziemi) 320 cm oraz wysokości 40 m, rosnące na działce ewidencyjnie oznaczonej nr 2075/3, w obrębie geodezyjnym 4 – Święty Wojciech. Opis pomnika stanowi Załącznik Nr 29, a mapa Załącznik Nr 30 do niniejszej uchwały;
- 16) drzewo gatunku dąb bezszypułkowy (*Quercus petraea*), o nazwie „Dąb Semafor I”, o obwodzie pierśnicy (130 cm od ziemi) 340 cm oraz wysokości 24 m, rosnące na działce ewidencyjnie oznaczonej nr 2076/3, w obrębie geodezyjnym 4 – Święty Wojciech. Opis pomnika stanowi Załącznik Nr 31, a mapa Załącznik Nr 32 do niniejszej uchwały;
- 17) drzewo gatunku dąb bezszypułkowy (*Quercus petraea*), o nazwie „Dąb Semafor II”, o obwodzie pierśnicy (130 cm od ziemi) 330 cm oraz wysokości 28 m, rosnące na działce ewidencyjnie oznaczonej nr 2076/2, w obrębie geodezyjnym 4 – Święty Wojciech. Opis pomnika stanowi Załącznik Nr 33, a mapa Załącznik Nr 34 do niniejszej uchwały;
- 18) drzewo gatunku dąb bezszypułkowy (*Quercus petraea*), o nazwie „Dąb Krzyżak”, o obwodzie pierśnicy (130 cm od ziemi) 310 cm oraz wysokości 25 m, rosnące na działce ewidencyjnie oznaczonej nr 2095, w obrębie geodezyjnym 4 – Święty Wojciech. Opis pomnika stanowi Załącznik Nr 35, a mapa Załącznik Nr 36 do niniejszej uchwały;

- 19) drzewo gatunku dąb bezszypułkowy (*Quercus petraea*), o nazwie „Dąb Sopera”, o obwodzie pierśnicy (130 cm od ziemi) 310 cm oraz wysokości 28 m, rosnące na działce ewidencyjnie oznaczonej nr 2096, w obrębie geodezyjnym 4 – Święty Wojciech. Opis pomnika stanowi Załącznik Nr 37, a mapa Załącznik Nr 38 do niniejszej uchwały;
- 20) drzewo gatunku dąb bezszypułkowy (*Quercus petraea*), o nazwie „Dąb Jelonka”, o obwodzie pierśnicy (130 cm od ziemi) 310 cm oraz wysokości 27 m, rosnące na działce ewidencyjnie oznaczonej nr 2097, w obrębie geodezyjnym 4 – Święty Wojciech. Opis pomnika stanowi Załącznik Nr 39, a mapa Załącznik Nr 40 do niniejszej uchwały;
- 21) drzewo gatunku dąb bezszypułkowy (*Quercus petraea*), o nazwie „Dąb Stanisława”, o obwodzie pierśnicy (130 cm od ziemi) 330 cm oraz wysokości 27 m, rosnące na działce ewidencyjnie oznaczonej nr 2153, w obrębie geodezyjnym 4 – Święty Wojciech. Opis pomnika stanowi Załącznik Nr 41, a mapa Załącznik Nr 42 do niniejszej uchwały;
- 22) drzewo gatunku dąb bezszypułkowy (*Quercus petraea*), o nazwie „Dąb Staruszek”, o obwodzie pierśnicy (130 cm od ziemi) 340 cm oraz wysokości 32 m, rosnące na działce ewidencyjnie oznaczonej nr 2115, w obrębie geodezyjnym 4 – Święty Wojciech. Opis pomnika stanowi Załącznik Nr 43, a mapa Załącznik Nr 44 do niniejszej uchwały;
- 23) drzewo gatunku dąb bezszypułkowy (*Quercus petraea*), o nazwie „Dąb Strzelisty”, o obwodzie pierśnicy (130 cm od ziemi) 345 cm oraz wysokości 35 m, rosnące na działce ewidencyjnie oznaczonej nr 2115, w obrębie geodezyjnym 4 – Święty Wojciech. Opis pomnika stanowi Załącznik Nr 45, a mapa Załącznik Nr 46 do niniejszej uchwały;
- 24) drzewo gatunku dąb bezszypułkowy (*Quercus petraea*), o nazwie „Dąb Orientalisty”, o obwodzie pierśnicy (130 cm od ziemi) 320 cm oraz wysokości 27 m, rosnące na działce ewidencyjnie oznaczonej nr 2115, w obrębie geodezyjnym 4 – Święty Wojciech. Opis pomnika stanowi Załącznik Nr 47, a mapa Załącznik Nr 48 do niniejszej uchwały;
- 25) drzewo gatunku dąb bezszypułkowy (*Quercus petraea*), o nazwie „Dąb Topografa”, o obwodzie pierśnicy (130 cm od ziemi) 325 cm oraz wysokości 104 m, rosnące na działce ewidencyjnie oznaczonej nr 2135, w obrębie geodezyjnym 4 – Święty Wojciech. Opis pomnika stanowi Załącznik Nr 49, a mapa Załącznik Nr 50 do niniejszej uchwały;
- 26) drzewo gatunku jesion wyniosły (*Fraxinus excelsior*), o nazwie „Jesion Zadumy”, o obwodzie pierśnicy (130 cm od ziemi) 270 cm oraz wysokości 17 m, rosnące na działce ewidencyjnie oznaczonej nr 318/8, w obrębie geodezyjnym 4 – Święty Wojciech. Opis pomnika stanowi Załącznik Nr 51, a mapa Załącznik Nr 52 do niniejszej uchwały;
- 27) drzewo gatunku wierzba biała (*Salix alba*), o nazwie „Wierzba Wioli”, o obwodzie pierśnicy (130 cm od ziemi) 420 cm oraz wysokości 11 m, rosnące na działce ewidencyjnie oznaczonej nr 276/27, w obrębie geodezyjnym Międzyrzecz – 1. Opis pomnika stanowi Załącznik Nr 53, a mapa Załącznik Nr 54 do niniejszej uchwały;
- 28) drzewo gatunku dąb bezszypułkowy (*Quercus petraea*), o nazwie „Dąb Romana”, o obwodzie pierśnicy (130 cm od ziemi) 350 cm oraz wysokości 27 m, rosnące na działce ewidencyjnie oznaczonej nr 296/5, w obrębie geodezyjnym Międzyrzecz – 1. Opis pomnika stanowi Załącznik Nr 55, a mapa Załącznik Nr 56 do niniejszej uchwały.

§ 2. Szczególnymi celami ochrony pomników przyrody, o których mowa w §1, są:

- 1) utrzymanie we właściwym stanie tworów przyrody;
- 2) ochrona cennych skupisk zieleni na terenie Gminy Międzyrzecz;
- 3) edukacja ekologiczna;
- 4) kształtowanie właściwych postaw człowieka wobec przyrody.

§ 3. W stosunku do pomników przyrody ustanowionych w §1 wprowadza się następujące zakazy:

- 1) niszczenia, uszkodzenia lub przekształcania obiektu lub obszaru;
- 2) wykonywania prac ziemnych trwale zniekształcających rzeźbę terenu, z wyjątkiem prac związanych z zabezpieczeniem przeciwsztormowym lub przeciwpowodziowym albo budową, odbudową, utrzymywaniem, remontem lub naprawą urządzeń wodnych;

- 3) uszkadzania i zanieczyszczania gleby;
- 4) dokonywania zmian stosunków wodnych, jeżeli zmiany te nie służą ochronie przyrody albo racjonalnej gospodarce rolnej, leśnej lub rybackiej;
- 5) zmiany sposobu użytkowania ziemi;
- 6) umieszczania tablic reklamowych.

§ 4. Zakazy, o których mowa w §2, nie dotyczą:

- 1) prac wykonywanych na potrzeby ochrony przyrody po uzgodnieniu z organem ustanawiającym daną formę ochrony przyrody;
- 2) realizacji inwestycji celu publicznego po uzgodnieniu z organem ustanawiającym daną formę ochrony przyrody;
- 3) zadań z zakresu obronności kraju w przypadku zagrożenia bezpieczeństwa państwa;
- 4) likwidowania nagłych zagrożeń bezpieczeństwa powszechnego i prowadzenia akcji ratowniczych.

§ 5. Wszelkie prace związane z pielęgnacją pomników przyrody mogą być prowadzone przez osoby posiadające odpowiednie kwalifikacje.

§ 6. Nadzór nad pomnikami przyrody sprawuje Nadleśnictwo Międzyrzecz oraz Gmina Międzyrzecz.

§ 7. Wykonanie uchwały powierza się Burmistrzowi Międzyrzecza.

§ 8. Uchwała wchodzi w życie po upływie 14 dni od dnia opublikowania w Dzienniku Urzędowym Województwa Lubuskiego.

Przewodnicząca Rady
Miejskiej w Międzyrzeczu

Maria Kijak

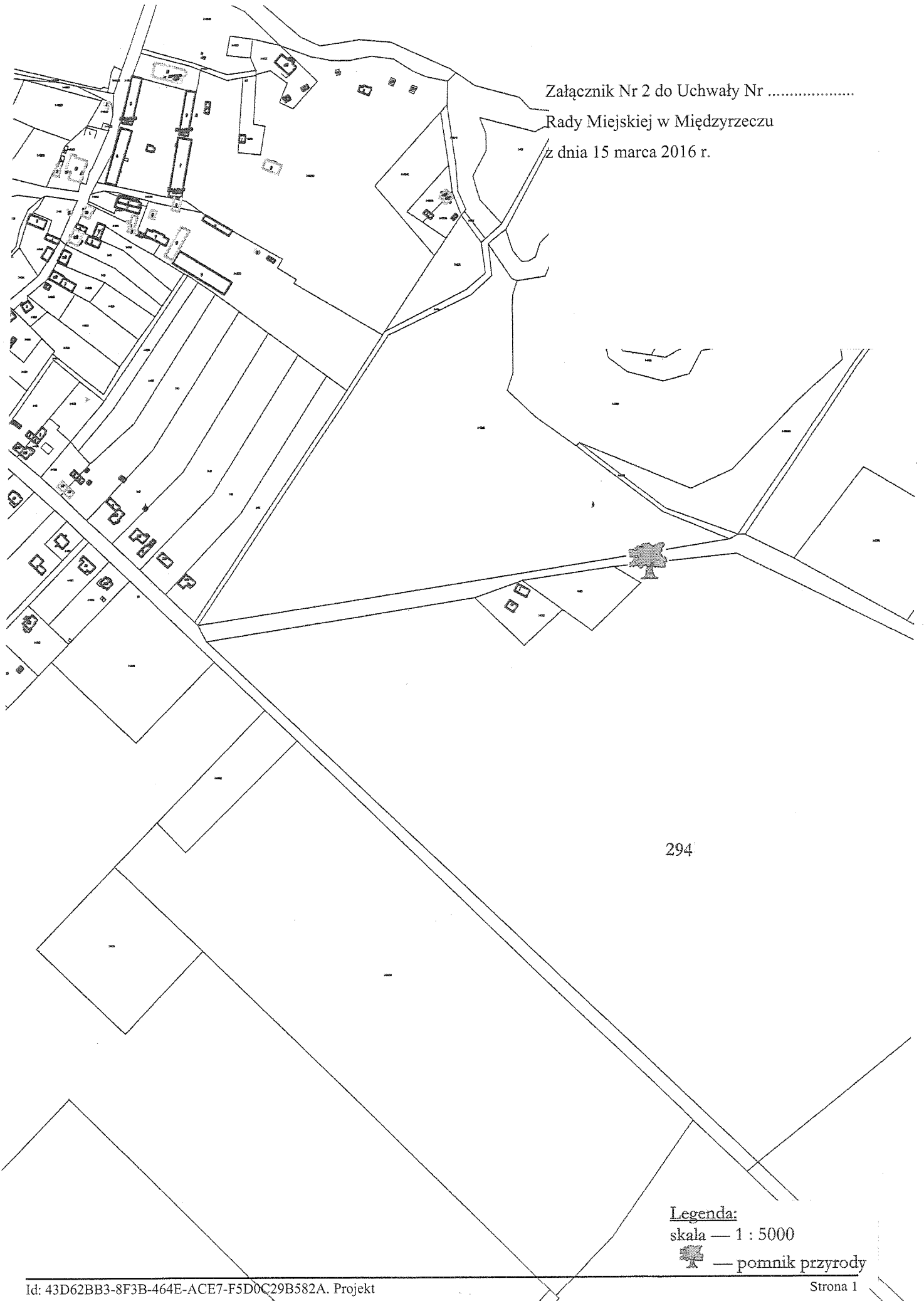
Brak zastrzeżeń pod względem
formalno-prawnym
Marek Zaborowski
RADCA PRAWNY

Załącznik Nr 1 do Uchwały Nr
Rady Miejskiej w Międzyrzeczu
z dnia 15 marca 2016 r.

OPIS POMNIKA PRZYRODY

1. Przedmiot ochrony: **drzewo**
2. Nazwa projektowanego pomnika: **„Dąb Wojciecha”**
3. Opis pomnika:
 - a) Gatunek: **dąb bezszypułkowy (*Quercus petraea*)**
 - b) Obwód pierśnicy w cm (130 cm od ziemi): **460**
 - c) Pierśnica w cm (130 cm od ziemi): **147**
 - d) Wysokość w m: **20**
 - e) Wysokość do pierwszego konaru w m: **2,2**
 - f) Stan zdrowotny i zauważone uszkodzenia: **dobry**
4. Adres obiektu:
 - a) Miejscowość: **Gorzyca**
 - b) Gmina: **Międzyrzecz**
 - c) Nadleśnictwo: **Międzyrzecz**
Leśnictwo: **Gorzyca**
Obręb geodezyjny: **3 – Gorzyca**
 - d) Numer ewidencyjny działki, według ewidencji gruntów: **294**
 - e) Nazwa właściciela działki, na której zlokalizowany jest obiekt: **właściciel prywatny**

Załącznik Nr 2 do Uchwały Nr
Rady Miejskiej w Międzyrzeczu
z dnia 15 marca 2016 r.

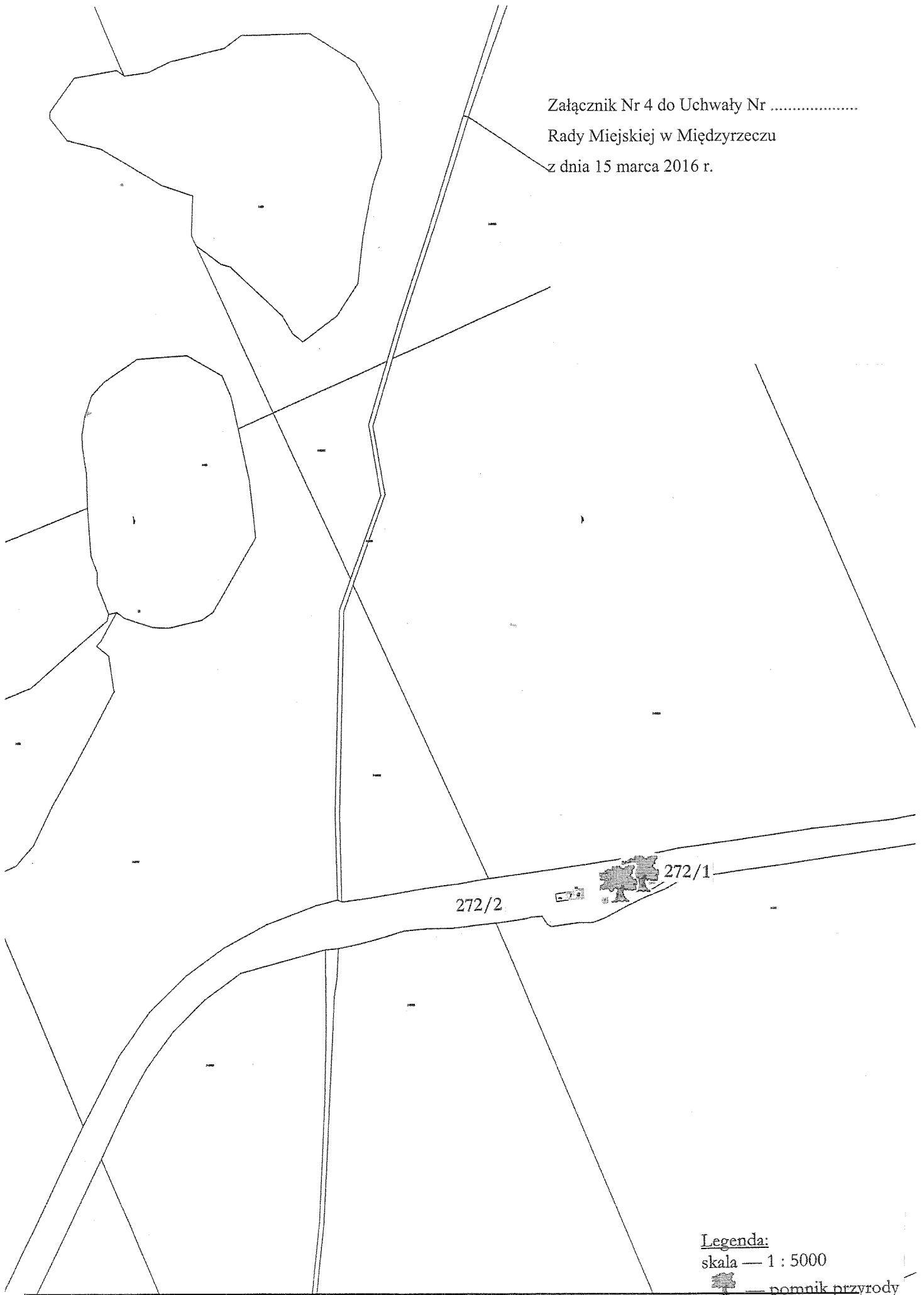


Załącznik Nr 3 do Uchwały Nr
Rady Miejskiej w Międzyrzeczu
z dnia 15 marca 2016 r.

OPIS POMNIKA PRZYRODY

1. Przedmiot ochrony: **skupisko dwóch (2) drzew**
2. Nazwa projektowanego pomnika: **„Lipy Kolejarza”**
3. Opis pomnika:
 - a) Gatunek: **lipa szerokolistna (*Tilia platyphyllos*)**
 - b) Obwód pierśnicy w cm (130 cm od ziemi): **420, 310**
 - c) Pierśnica w cm (130 cm od ziemi): **134, 99**
 - d) Wysokość w m: **24, 24**
 - e) Wysokość do pierwszego konaru w m: **3, 5**
 - f) Stan zdrowotny i zauważone uszkodzenia: **dobry, dobry**
4. Adres obiektu:
 - a) Miejscowość: **Gorzyca**
 - b) Gmina: **Międzyrzecz**
 - c) Nadleśnictwo: **Międzyrzecz**
Leśnictwo: **Kursko**
Obręb geodezyjny: **3 – Gorzyca**
 - d) Numer ewidencyjny działki, według ewidencji gruntów: **272/2, 272/1**
 - e) Nazwa właściciela działki, na której zlokalizowany jest obiekt: **Skarb Państwa w użytkowaniu wieczystym Polskich Kolei Państwowych S. A. w Warszawie, Skarb Państwa w użytkowaniu wieczystym osób fizycznych**

Załącznik Nr 4 do Uchwały Nr
Rady Miejskiej w Międzyrzeczu
z dnia 15 marca 2016 r.



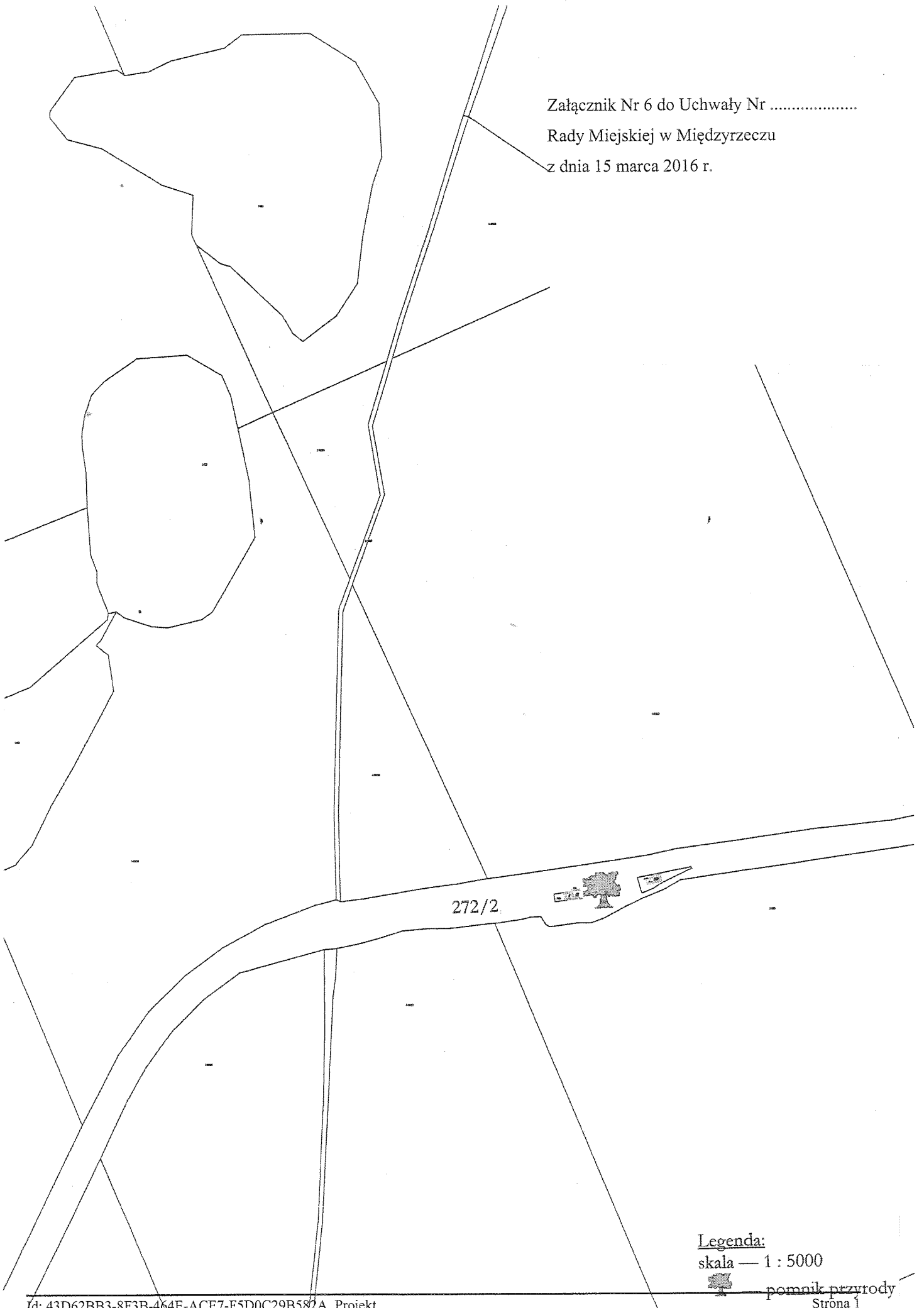
Legenda:
skala — 1 : 5000
— pomnik przyrody

Załącznik Nr 5 do Uchwały Nr
Rady Miejskiej w Międzyrzeczu
z dnia 15 marca 2016 r.

OPIS POMNIKA PRZYRODY

1. Przedmiot ochrony: **drzewo**
2. Nazwa projektowanego pomnika: „**Klon Krzysztofa**”
3. Opis pomnika:
 - a) Gatunek: **klon zwyczajny (*Acer platanoides*)**
 - b) Obwód pierśnicy w cm (130 cm od ziemi): **250**
 - c) Pierśnica w cm (130 cm od ziemi): **80**
 - d) Wysokość w m: **24**
 - e) Wysokość do pierwszego konaru w m: **2,5**
 - f) Stan zdrowotny i zauważone uszkodzenia: **dobry**
4. Adres obiektu:
 - a) Miejscowość: **Gorzyca**
 - b) Gmina: **Międzyrzecz**
 - c) Nadleśnictwo: **Międzyrzecz**
Leśnictwo: **Kursko**
Obręb geodezyjny: **3 – Gorzyca**
 - d) Numer ewidencyjny działki, według ewidencji gruntów: **272/2**
 - e) Nazwa właściciela działki, na której zlokalizowany jest obiekt: **Skarb Państwa w użytkowaniu wieczystym Polskich Kolei Państwowych S. A. w Warszawie**

Załącznik Nr 6 do Uchwały Nr
Rady Miejskiej w Międzyrzeczu
z dnia 15 marca 2016 r.



Legenda:

skala — 1 : 5000



pomnik przyrody

Strona 1

Załącznik Nr 7 do Uchwały Nr
Rady Miejskiej w Międzyrzeczu
z dnia 15 marca 2016 r.

OPIS POMNIKA PRZYRODY

1. Przedmiot ochrony: **drzewo**
2. Nazwa projektowanego pomnika: „**Dąb Kropidło**”
3. Opis pomnika:
 - a) Gatunek: **dąb bezszypułkowy (*Quercus petraea*)**
 - b) Obwód pierśnicy w cm (130 cm od ziemi): **380**
 - c) Pierśnica w cm (130 cm od ziemi): **121**
 - d) Wysokość w m: **20**
 - e) Wysokość do pierwszego konaru w m: **2,3**
 - f) Stan zdrowotny i zauważone uszkodzenia: **dobry**
4. Adres obiektu:
 - a) Miejscowość: **Wojciechówek**
 - b) Gmina: **Międzyrzecz**
 - c) Nadleśnictwo: **Międzyrzecz**
Leśnictwo: **Kursko**
Obręb geodezyjny: **4 – Święty Wojciech**
 - d) Numer ewidencyjny działki, według ewidencji gruntów: **2165**
 - e) Nazwa właściciela działki, na której zlokalizowany jest obiekt: **Skarb Państwa w zarządzie Państwowego Gospodarstwa Leśnego – Lasy Państwowe Nadleśnictwo Międzyrzecz**

Załącznik Nr 8 do Uchwały Nr
Rady Miejskiej w Międzyrzeczu
z dnia 15 marca 2016 r.



Załącznik Nr 9 do Uchwały Nr

Rady Miejskiej w Międzyrzeczu

z dnia 15 marca 2016 r.

OPIS POMNIKA PRZYRODY

1. Przedmiot ochrony: **drzewo**

2. Nazwa projektowanego pomnika: „**Klon Wojciechowy**”

3. Opis pomnika:

a) Gatunek: **klon jawor (*Acer pseudoplatanus*)**

b) Obwód pierśnicy w cm (130 cm od ziemi): **295**

c) Pierśnica w cm (130 cm od ziemi): **94**

d) Wysokość w m: **21**

e) Wysokość do pierwszego konaru w m: **4**

f) Stan zdrowotny i zauważone uszkodzenia: **dobry**

4. Adres obiektu:

a) Miejscowość: **Wojciechówek**

b) Gmina: **Międzyrzecz**

c) Nadleśnictwo: **Międzyrzecz**

Leśnictwo: **Gorzyca**

Obręb geodezyjny: **4 – Święty Wojciech**

d) Numer ewidencyjny działki, według ewidencji gruntów: **10**


e) Nazwa właściciela działki, na której zlokalizowany jest obiekt: **Powiat Międzyrzecki w zarządzie Zarządu Dróg Powiatowych w Międzyrzeczu**

Załącznik Nr 10 do Uchwały Nr
Rady Miejskiej w Międzyrzeczu
z dnia 15 marca 2016 r.



Legenda:

skala — 1 : 5000

 pomnik przyrody

Załącznik Nr 11 do Uchwały Nr

Rady Miejskiej w Międzyrzeczu

z dnia 15 marca 2016 r.

OPIS POMNIKA PRZYRODY

1. Przedmiot ochrony: **drzewo**

2. Nazwa projektowanego pomnika: _____

3. Opis pomnika:

a) Gatunek: **klon srebrzysty (*Acer saccharinum*)**

b) Obwód pierśnicy w cm (130 cm od ziemi): **300**

c) Pierśnica w cm (130 cm od ziemi): **96**

d) Wysokość w m: **30**

e) Wysokość do pierwszego konaru w m: **2,5**

f) Stan zdrowotny i zauważone uszkodzenia: **dobry**

4. Adres obiektu:

a) Miejscowość: **Gorzyca**

b) Gmina: **Międzyrzecz**

c) Nadleśnictwo: **Międzyrzecz**

Leśnictwo: **Kursko**

Obręb geodezyjny: **3 – Gorzyca**

d) Numer ewidencyjny działki, według ewidencji gruntów: **2146/2**

e) Nazwa właściciela działki, na której zlokalizowany jest obiekt: **Skarb Państwa w zarządzie Państwowego Gospodarstwa Leśnego – Lasy Państwowe Nadleśnictwo Międzyrzecz**

Załącznik Nr 12 do Uchwały Nr
Rady Miejskiej w Międzyrzeczu
z dnia 15 marca 2016 r.

2146/2

Legenda:

skala — 1 : 5000



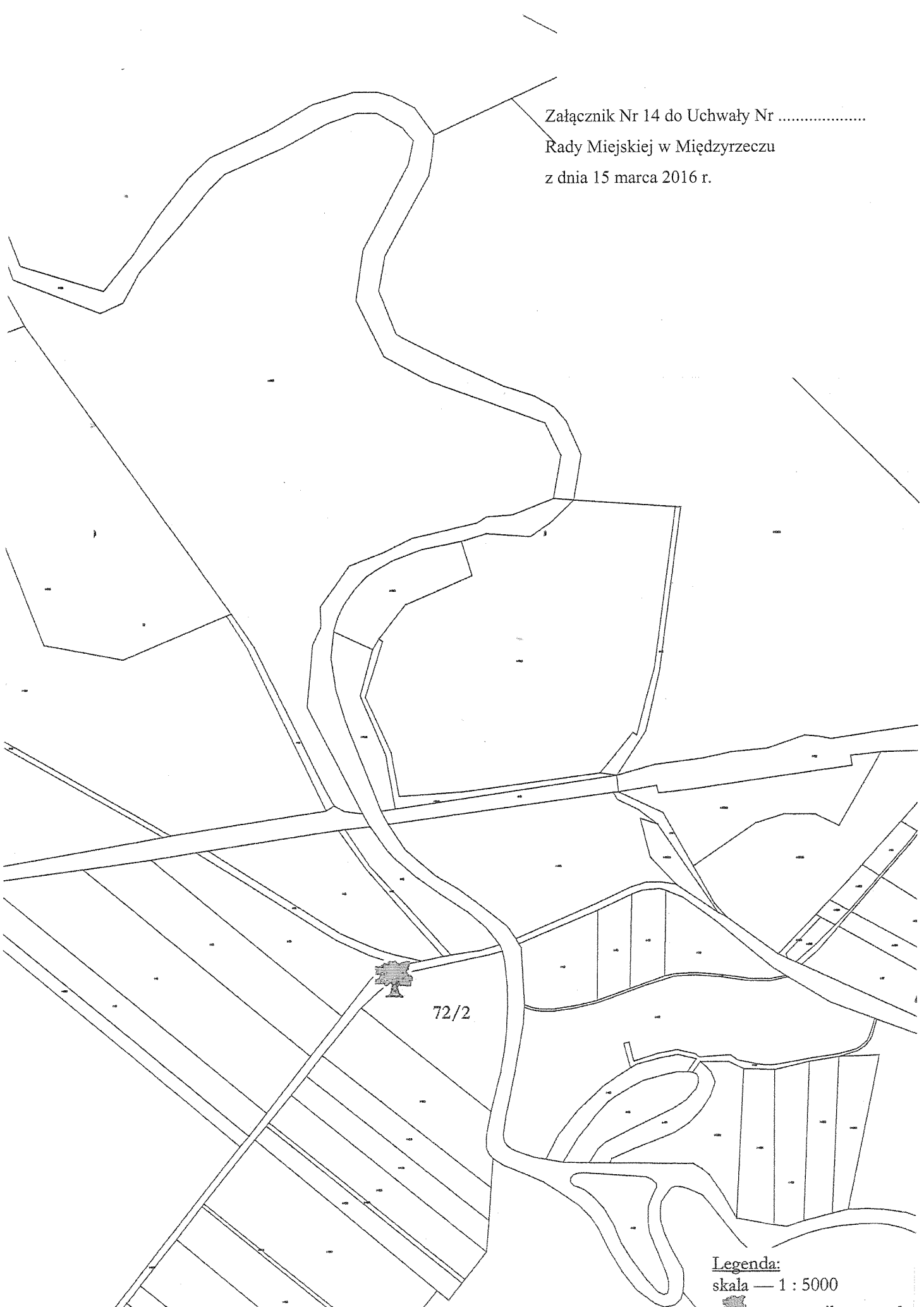
pomnik przyrody
Strona 1

Załącznik Nr 13 do Uchwały Nr
Rady Miejskiej w Międzyrzeczu
z dnia 15 marca 2016 r.


OPIS POMNIKA PRZYRODY

1. Przedmiot ochrony: **drzewo**
2. Nazwa projektowanego pomnika: „**Jesion Zgody**”
3. Opis pomnika:
 - a) Gatunek: **jesion wyniosły (*Fraxinus excelsior*)**
 - b) Obwód pierśnicy w cm (130 cm od ziemi): **360**
 - c) Pierśnica w cm (130 cm od ziemi): **115**
 - d) Wysokość w m: **18**
 - e) Wysokość do pierwszego konaru w m: **4**
 - f) Stan zdrowotny i zauważone uszkodzenia: **dobry**
4. Adres obiektu:
 - a) Miejscowość: **Święty Wojciech**
 - b) Gmina: **Międzyrzecz**
 - c) Nadleśnictwo: **Międzyrzecz**
Leśnictwo: **Gorzyca**
Obręb geodezyjny: **4 – Święty Wojciech**
 - d) Numer ewidencyjny działki, według ewidencji gruntów: **72/2**
 - e) Nazwa właściciela działki, na której zlokalizowany jest obiekt: **Gmina Międzyrzecz**

Załącznik Nr 14 do Uchwały Nr
Rady Miejskiej w Międzyrzeczu
z dnia 15 marca 2016 r.



Legenda:
skala — 1 : 5000

 — pomnik przyrody

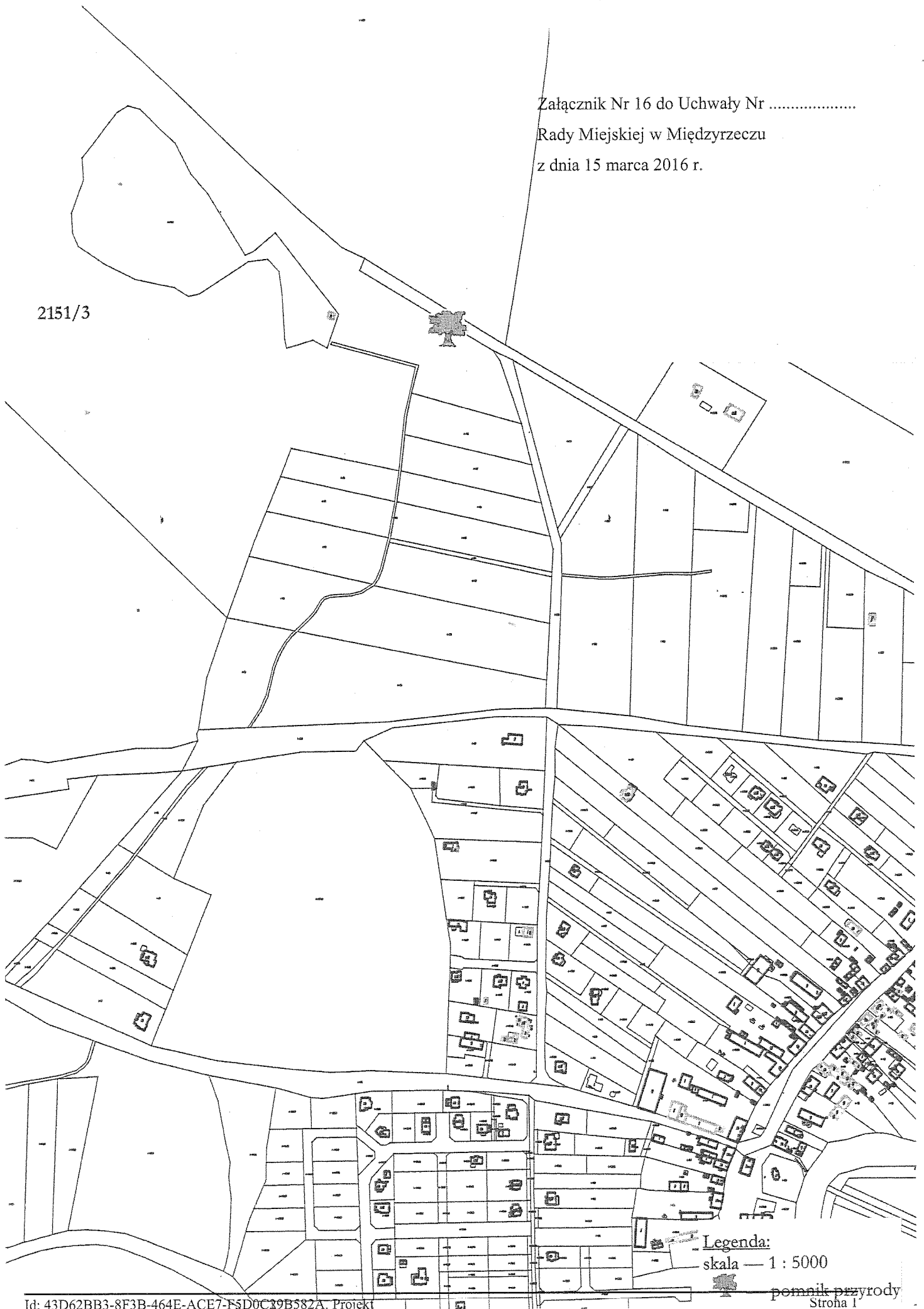
Załącznik Nr 15 do Uchwały Nr
Rady Miejskiej w Międzyrzeczu
z dnia 15 marca 2016 r.

OPIS POMNIKA PRZYRODY

1. Przedmiot ochrony: **drzewo**
2. Nazwa projektowanego pomnika: „**Dąb Przymulanka**”
3. Opis pomnika:
 - a) Gatunek: **dąb bezszypułkowy (*Quercus petraea*)**
 - b) Obwód pierśnicy w cm (130 cm od ziemi): **310**
 - c) Pierśnica w cm (130 cm od ziemi): **99**
 - d) Wysokość w m: **32**
 - e) Wysokość do pierwszego konaru w m: **5**
 - f) Stan zdrowotny i zauważone uszkodzenia: **dobry**
4. Adres obiektu:
 - a) Miejscowość: **Święty Wojciech**
 - b) Gmina: **Międzyrzecz**
 - c) Nadleśnictwo: **Międzyrzecz**
Leśnictwo: **Gorzycza**
Obręb geodezyjny: **4 – Święty Wojciech**
 - d) Numer ewidencyjny działki, według ewidencji gruntów: **2151/3**
 - e) Nazwa właściciela działki, na której zlokalizowany jest obiekt: **Skarb Państwa w zarządzie Państwowego Gospodarstwa Leśnego – Lasy Państwowe Nadleśnictwo Międzyrzecz**

Załącznik Nr 16 do Uchwały Nr
Rady Miejskiej w Międzyrzeczu
z dnia 15 marca 2016 r.

2151/3



Legenda:

skala — 1 : 5000

 pomnik przyrody

Strona 1

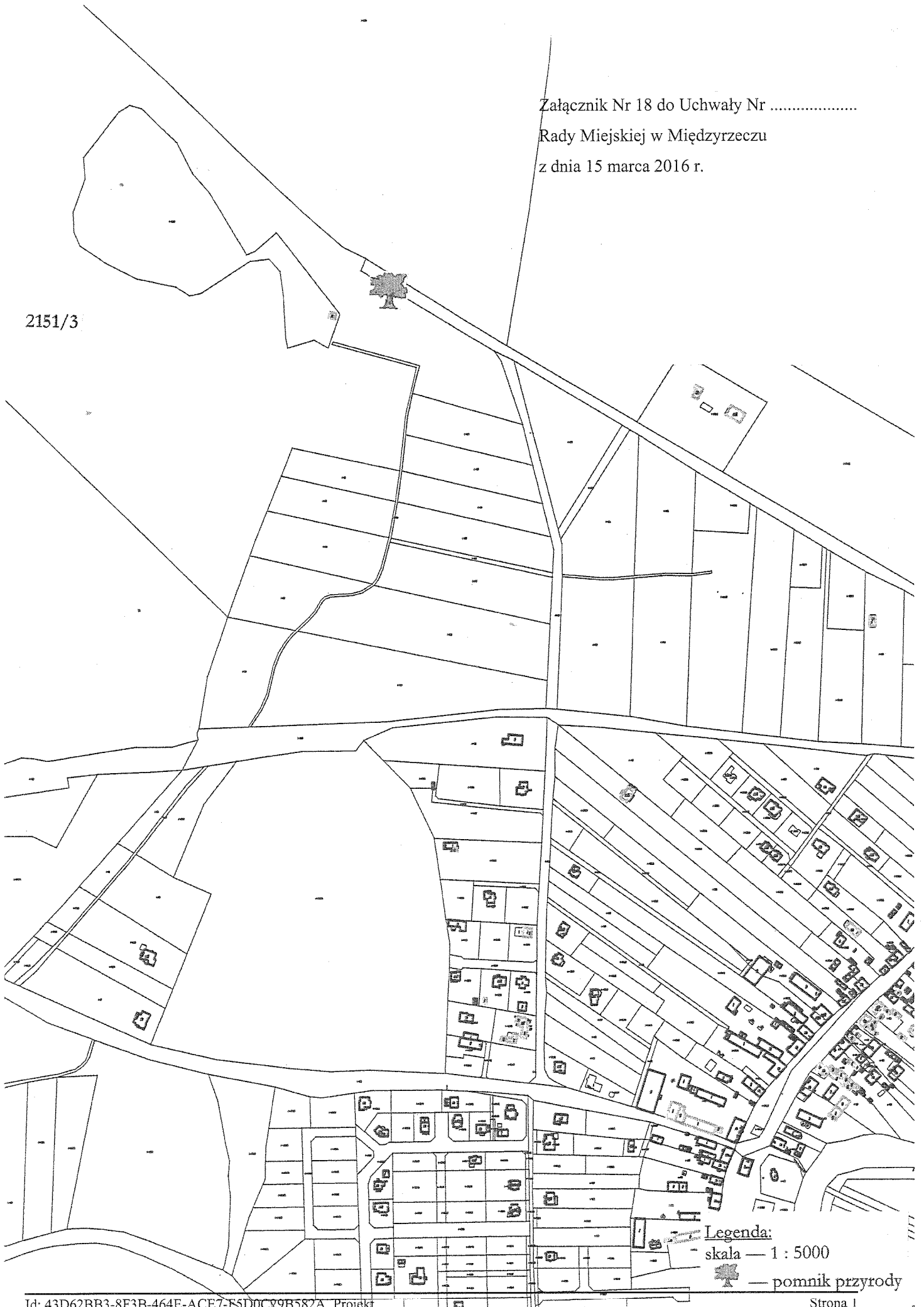
Załącznik Nr 17 do Uchwały Nr
Rady Miejskiej w Międzyrzeczu
z dnia 15 marca 2016 r.

OPIS POMNIKA PRZYRODY

1. Przedmiot ochrony: **drzewo**
2. Nazwa projektowanego pomnika: „**Dąb Wartownika**”
3. Opis pomnika:
 - a) Gatunek: **dąb bezszypułkowy (*Quercus petraea*)**
 - b) Obwód pierśnicy w cm (130 cm od ziemi): **345**
 - c) Pierśnica w cm (130 cm od ziemi): **110**
 - d) Wysokość w m: **26**
 - e) Wysokość do pierwszego konaru w m: **5**
 - f) Stan zdrowotny i zauważone uszkodzenia: **dobry**
4. Adres obiektu:
 - a) Miejscowość: **Święty Wojciech**
 - b) Gmina: **Międzyrzecz**
 - c) Nadleśnictwo: **Międzyrzecz**
Leśnictwo: **Gorzyca**
Obręb geodezyjny: **4 – Święty Wojciech**
 - d) Numer ewidencyjny działki, według ewidencji gruntów: **2151/3**
 - e) Nazwa właściciela działki, na której zlokalizowany jest obiekt: **Skarb Państwa w zarządzie Państwowego Gospodarstwa Leśnego – Lasy Państwowe Nadleśnictwo Międzyrzecz**


Załącznik Nr 18 do Uchwały Nr
Rady Miejskiej w Międzyrzeczu
z dnia 15 marca 2016 r.

2151/3



Legenda:

skala — 1 : 5000

 — pomnik przyrody

Załącznik Nr 19 do Uchwały Nr

Rady Miejskiej w Międzyrzeczu

z dnia 15 marca 2016 r.

OPIS POMNIKA PRZYRODY

1. Przedmiot ochrony: **drzewo**

2. Nazwa projektowanego pomnika: „**Dąb Rogacz**”

3. Opis pomnika:

a) Gatunek: **dąb bezszypułkowy (*Quercus petraea*)**

b) Obwód pierśnicy w cm (130 cm od ziemi): **340, 330**

c) Pierśnica w cm (130 cm od ziemi): **108, 105**

d) Wysokość w m: **33**

e) Wysokość do pierwszego konaru w m: **4**

f) Stan zdrowotny i zauważone uszkodzenia: **dobry**

4. Adres obiektu:

a) Miejscowość: **Święty Wojciech**

b) Gmina: **Międzyrzecz**

c) Nadleśnictwo: **Międzyrzecz**

Leśnictwo: **Gorzyca**

Obręb geodezyjny: **4 – Święty Wojciech**

d) Numer ewidencyjny działki, według ewidencji gruntów: **2132**

e) Nazwa właściciela działki, na której zlokalizowany jest obiekt: **Skarb Państwa w zarządzie Państwowego Gospodarstwa Leśnego – Lasy Państwowe Nadleśnictwo Międzyrzecz**

Załącznik Nr 20 do Uchwały Nr
Rady Miejskiej w Międzyrzeczu
z dnia 15 marca 2016 r.

2132



Legenda:

skala — 1 : 5000



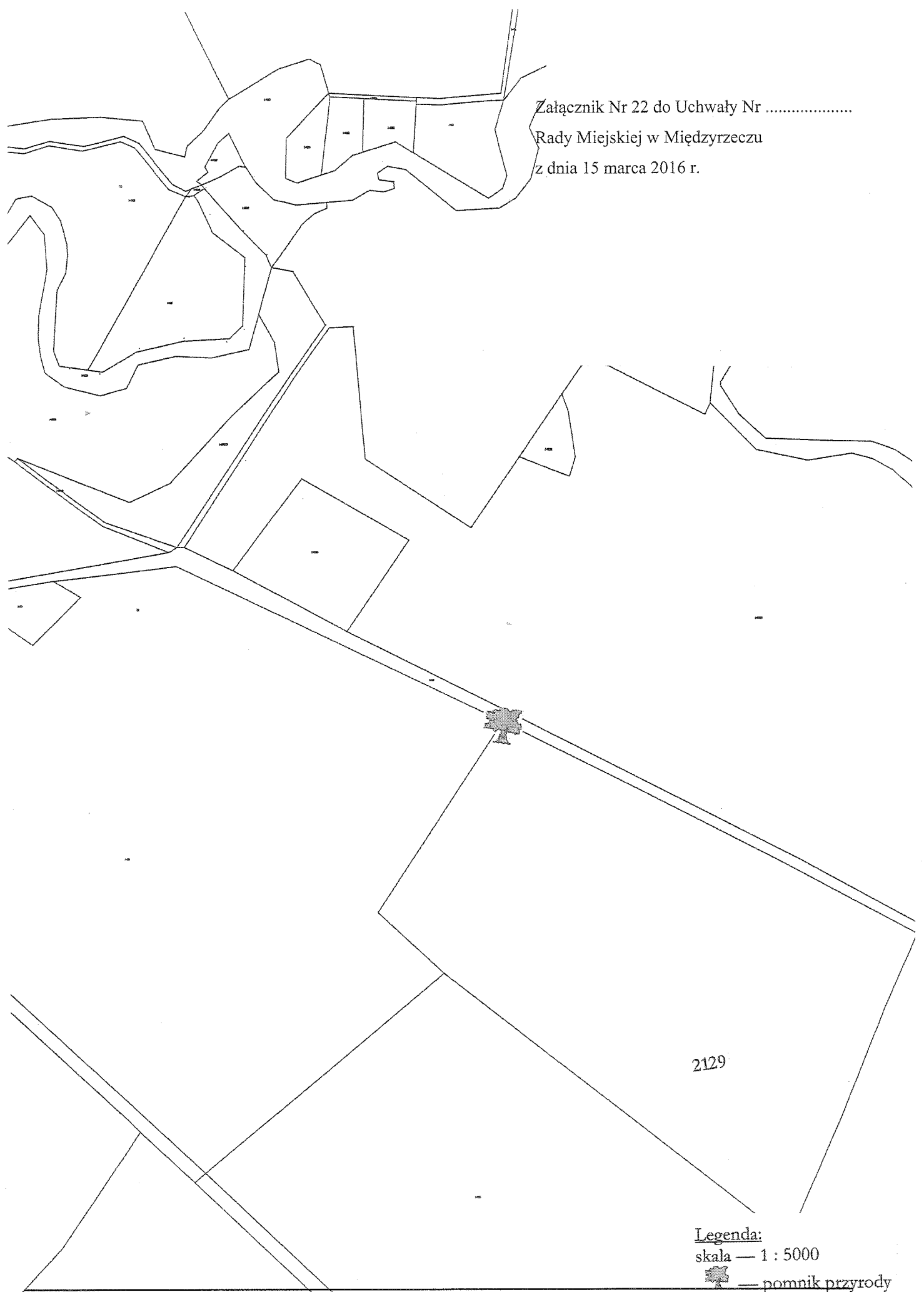
pomnik przyrody
Strona 1


Załącznik Nr 21 do Uchwały Nr
Rady Miejskiej w Międzyrzeczu
z dnia 15 marca 2016 r.

OPIS POMNIKA PRZYRODY

1. Przedmiot ochrony: **drzewo**
2. Nazwa projektowanego pomnika: „**Dąb Cezarego**”
3. Opis pomnika:
 - a) Gatunek: **dąb bezszypułkowy (*Quercus petraea*)**
 - b) Obwód pierśnicy w cm (130 cm od ziemi): **360**
 - c) Pierśnica w cm (130 cm od ziemi): **115**
 - d) Wysokość w m: **14**
 - e) Wysokość do pierwszego konaru w m: **2,5**
 - f) Stan zdrowotny i zauważone uszkodzenia: **dobry**
4. Adres obiektu:
 - a) Miejscowość: **Gorzyca**
 - b) Gmina: **Międzyrzecz**
 - c) Nadleśnictwo: **Międzyrzecz**
Leśnictwo: **Gorzyca**
Obręb geodezyjny: **3 – Gorzyca**
 - d) Numer ewidencyjny działki, według ewidencji gruntów: **2129**
 - e) Nazwa właściciela działki, na której zlokalizowany jest obiekt: **Skarb Państwa w zarządzie Państwowego Gospodarstwa Leśnego – Lasy Państwowe Nadleśnictwo Międzyrzecz**

Załącznik Nr 22 do Uchwały Nr
Rady Miejskiej w Międzyrzeczu
z dnia 15 marca 2016 r.



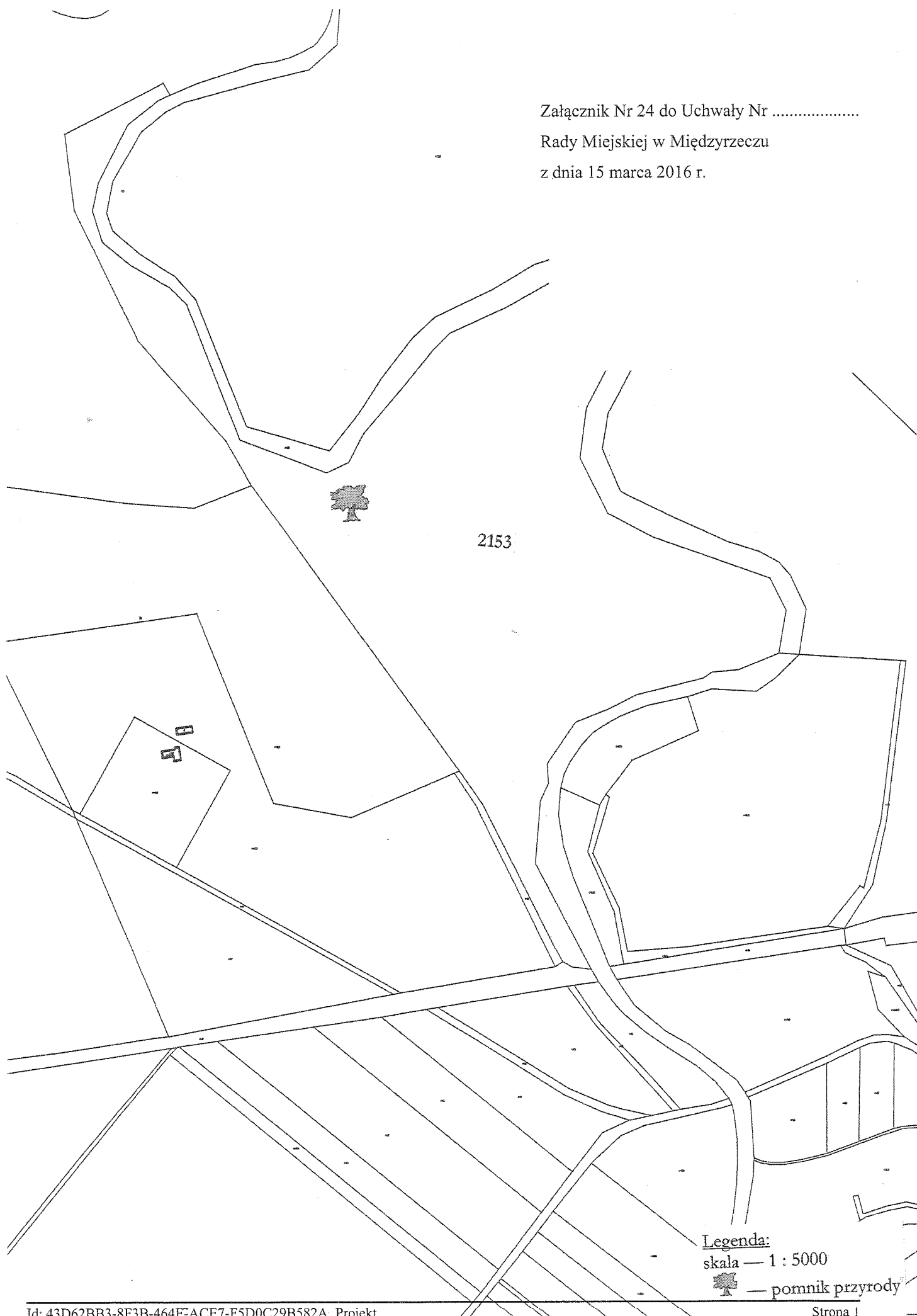
Legenda:
skala — 1 : 5000
 — pomnik przyrody

Załącznik Nr 23 do Uchwały Nr
Rady Miejskiej w Międzyrzeczu
z dnia 15 marca 2016 r.

OPIS POMNIKA PRZYRODY

1. Przedmiot ochrony: **drzewo**
2. Nazwa projektowanego pomnika: „**Dąb Bobra**”
3. Opis pomnika:
 - a) Gatunek: **dąb bezszypułkowy (*Quercus petraea*)**
 - b) Obwód pierśnicy w cm (130 cm od ziemi): **320**
 - c) Pierśnica w cm (130 cm od ziemi): **102**
 - d) Wysokość w m: **20**
 - e) Wysokość do pierwszego konaru w m: **4**
 - f) Stan zdrowotny i zauważone uszkodzenia: **dobry**
4. Adres obiektu:
 - a) Miejscowość: **Święty Wojciech**
 - b) Gmina: **Międzyrzecz**
 - c) Nadleśnictwo: **Międzyrzecz**
Leśnictwo: **Gorzyca**
Obręb geodezyjny: **4 – Święty Wojciech**
 - d) Numer ewidencyjny działki, według ewidencji gruntów: **2153**
 - e) Nazwa właściciela działki, na której zlokalizowany jest obiekt: **Skarb Państwa w zarządzie Państwowego Gospodarstwa Leśnego – Lasy Państwowe Nadleśnictwo Międzyrzecz**

Załącznik Nr 24 do Uchwały Nr
Rady Miejskiej w Międzyrzeczu
z dnia 15 marca 2016 r.



Załącznik Nr 25 do Uchwały Nr

Rady Miejskiej w Międzyrzeczu

z dnia 15 marca 2016 r.

OPIS POMNIKA PRZYRODY

1. Przedmiot ochrony: **drzewo**

2. Nazwa projektowanego pomnika: „**Dąb Korona**”

3. Opis pomnika:

a) Gatunek: **dąb bezszypułkowy (*Quercus petraea*)**

b) Obwód pierśnicy w cm (130 cm od ziemi): **340**

c) Pierśnica w cm (130 cm od ziemi): **108**

d) Wysokość w m: **18**

e) Wysokość do pierwszego konaru w m: **3,5**

f) Stan zdrowotny i zauważone uszkodzenia: **dobry**

4. Adres obiektu:

a) Miejscowość: **Święty Wojciech**

b) Gmina: **Międzyrzecz**

c) Nadleśnictwo: **Międzyrzecz**

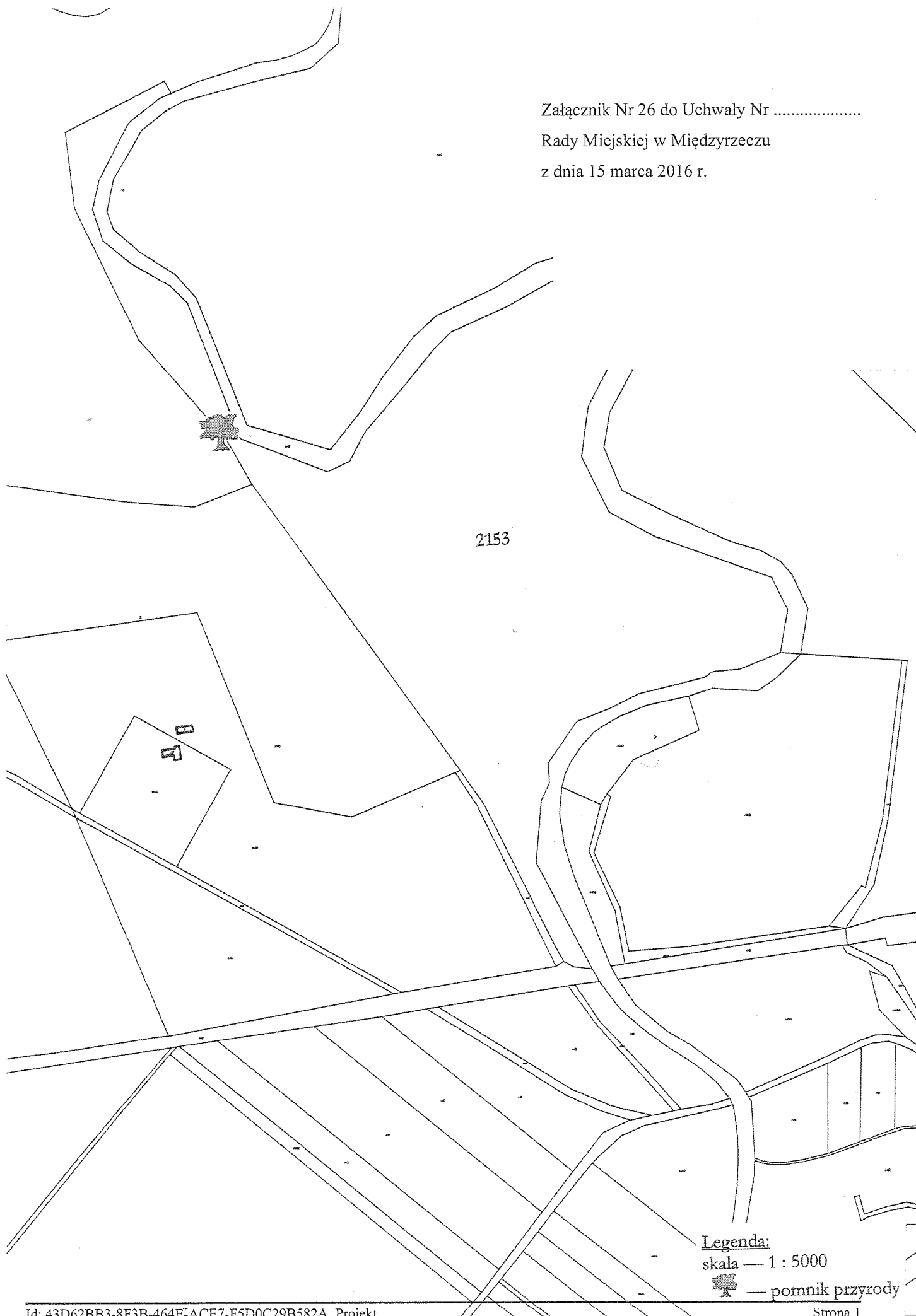
Leśnictwo: **Gorzyca**

Obręb geodezyjny: **4 – Święty Wojciech**

d) Numer ewidencyjny działki, według ewidencji gruntów: **2153**

e) Nazwa właściciela działki, na której zlokalizowany jest obiekt: **Skarb Państwa w zarządzie Państwowego Gospodarstwa Leśnego – Lasy Państwowe Nadleśnictwo Międzyrzecz**

Załącznik Nr 26 do Uchwały Nr
Rady Miejskiej w Międzyrzeczu
z dnia 15 marca 2016 r.



Załącznik Nr 27 do Uchwały Nr

Rady Miejskiej w Międzyrzeczu

z dnia 15 marca 2016 r.

OPIS POMNIKA PRZYRODY

1. Przedmiot ochrony: **drzewo**

2. Nazwa projektowanego pomnika: „**Klon Dróżnik**”

3. Opis pomnika:

a) Gatunek: **klon jawor (*Acer pseudoplatanus*)**

b) Obwód pierśnicy w cm (130 cm od ziemi): **270**

c) Pierśnica w cm (130 cm od ziemi): **86**

d) Wysokość w m: **15**

e) Wysokość do pierwszego konaru w m: **4**

f) Stan zdrowotny i zauważone uszkodzenia: **dobry**

4. Adres obiektu:

a) Miejscowość: **Święty Wojciech**

b) Gmina: **Międzyrzecz**

c) Nadleśnictwo: **Międzyrzecz**

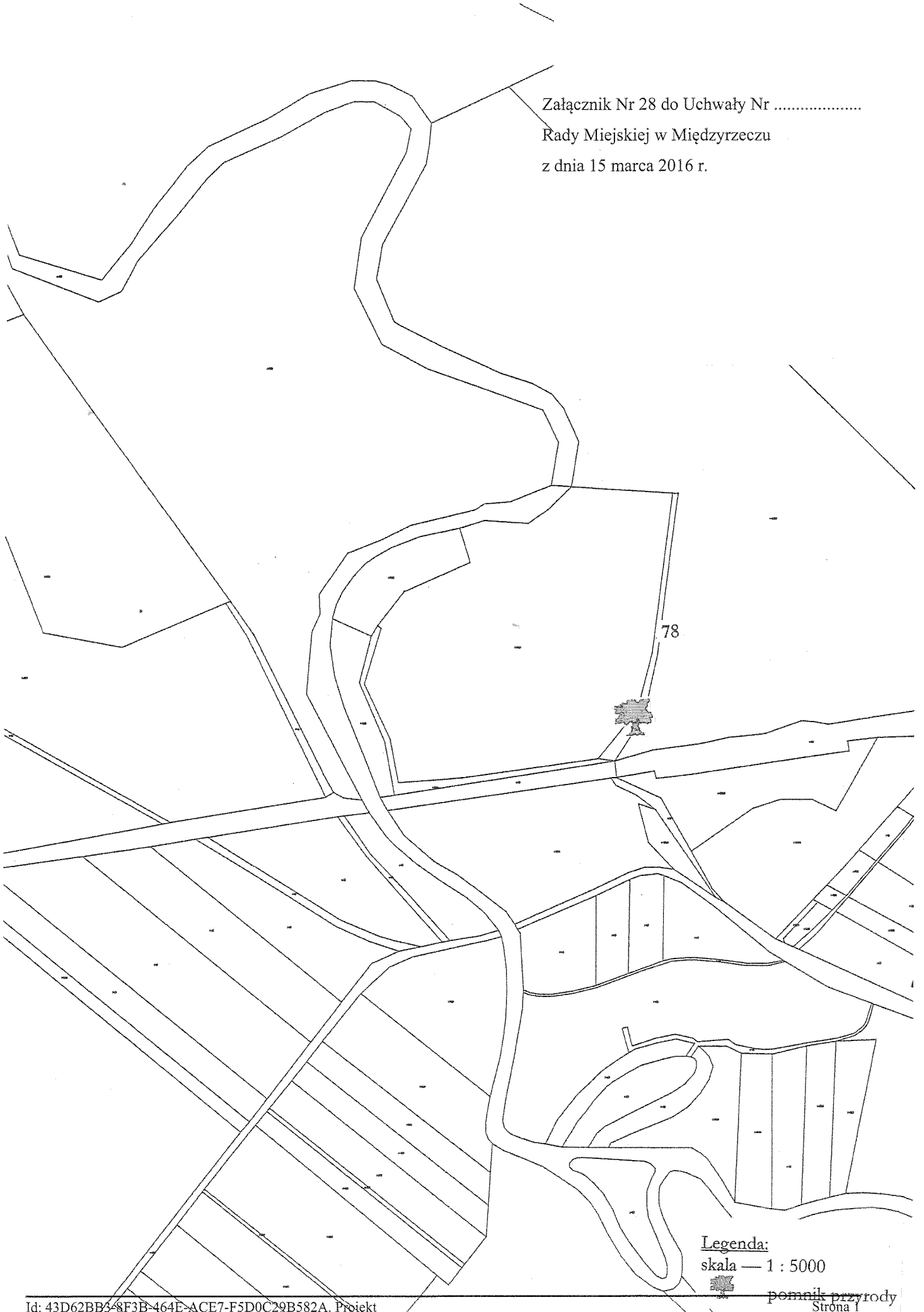
Leśnictwo: **Gorzyca**

Obręb geodezyjny: **4 – Święty Wojciech**

d) Numer ewidencyjny działki, według ewidencji gruntów: **78**

e) Nazwa właściciela działki, na której zlokalizowany jest obiekt: **Gmina Międzyrzecz**

Załącznik Nr 28 do Uchwały Nr
Rady Miejskiej w Międzyrzeczu
z dnia 15 marca 2016 r.



Załącznik Nr 29 do Uchwały Nr

Rady Miejskiej w Międzyrzeczu

z dnia 15 marca 2016 r.

OPIS POMNIKA PRZYRODY

1. Przedmiot ochrony: **drzewo**

2. Nazwa projektowanego pomnika: „**Dąb Zajazd**”

3. Opis pomnika:

a) Gatunek: **dąb bezszypułkowy (*Quercus petraea*)**

b) Obwód pierśnicy w cm (130 cm od ziemi): **320**

c) Pierśnica w cm (130 cm od ziemi): **102**

d) Wysokość w m: **40**

e) Wysokość do pierwszego konaru w m: **4**

f) Stan zdrowotny i zauważone uszkodzenia: **dobry**

4. Adres obiektu:

a) Miejscowość: **Głębokie**

b) Gmina: **Międzyrzecz**

c) Nadleśnictwo: **Międzyrzecz**

Leśnictwo: **Gorzyca**

Obręb geodezyjny: **4 – Święty Wojciech**


d) Numer ewidencyjny działki, według ewidencji gruntów: **2075/3**

e) Nazwa właściciela działki, na której zlokalizowany jest obiekt: **Skarb Państwa w zarządzie Państwowego Gospodarstwa Leśnego – Lasy Państwowe Nadleśnictwo Międzyrzecz**

Załącznik Nr 30 do Uchwały Nr
Rady Miejskiej w Międzyrzeczu
z dnia 15 marca 2016 r.



Legenda:
skala — 1 : 5000

 — pomnik przyrody

Załącznik Nr 31 do Uchwały Nr
Rady Miejskiej w Międzyrzeczu
z dnia 15 marca 2016 r.

OPIS POMNIKA PRZYRODY

1. Przedmiot ochrony: **drzewo**

2. Nazwa projektowanego pomnika: „**Dąb Semafor I**”

3. Opis pomnika:

a) Gatunek: **dąb bezszypułkowy (*Quercus petraea*)**

b) Obwód pierśnicy w cm (130 cm od ziemi): **340**

c) Pierśnica w cm (130 cm od ziemi): **108**

d) Wysokość w m: **24**

e) Wysokość do pierwszego konaru w m: **7**

f) Stan zdrowotny i zauważone uszkodzenia: **dobry**

4. Adres obiektu:

a) Miejscowość: **Głębokie**

b) Gmina: **Międzyrzecz**

c) Nadleśnictwo: **Międzyrzecz**

Leśnictwo: **Gorzycza**

Obręb geodezyjny: **4 – Święty Wojciech**

d) Numer ewidencyjny działki, według ewidencji gruntów: **2076/3**

e) Nazwa właściciela działki, na której zlokalizowany jest obiekt: **Skarb Państwa w zarządzie Państwowego Gospodarstwa Leśnego – Lasy Państwowe Nadleśnictwo Międzyrzecz**

Załącznik Nr 32 do Uchwały Nr
Rady Miejskiej w Międzyrzeczu
z dnia 15 marca 2016 r.



Załącznik Nr 33 do Uchwały Nr
Rady Miejskiej w Międzyrzeczu
z dnia 15 marca 2016 r.

OPIS POMNIKA PRZYRODY

1. Przedmiot ochrony: **drzewo**

2. Nazwa projektowanego pomnika: „**Dąb Semafor II**”

3. Opis pomnika:

a) Gatunek: **dąb bezszypułkowy (*Quercus petraea*)**

b) Obwód pierśnicy w cm (130 cm od ziemi): **330**

c) Pierśnica w cm (130 cm od ziemi): **105**

d) Wysokość w m: **28**

e) Wysokość do pierwszego konaru w m: **3**

f) Stan zdrowotny i zauważone uszkodzenia: **dobry**

4. Adres obiektu:

a) Miejscowość: **Głębokie**

b) Gmina: **Międzyrzecz**

c) Nadleśnictwo: **Międzyrzecz**

Leśnictwo: **Gorzycza**

Obręb geodezyjny: **4 – Święty Wojciech**

d) Numer ewidencyjny działki, według ewidencji gruntów: **2076/2**

e) Nazwa właściciela działki, na której zlokalizowany jest obiekt: **Skarb Państwa w zarządzie Państwowego Gospodarstwa Leśnego – Lasy Państwowe Nadleśnictwo Międzyrzecz**


Załącznik Nr 34 do Uchwały Nr
Rady Miejskiej w Międzyrzeczu
z dnia 15 marca 2016 r.



2076/2

Legenda:

skala — 1 : 5000

 — pomnik przyrody

Załącznik Nr 35 do Uchwały Nr
Rady Miejskiej w Międzyrzeczu
z dnia 15 marca 2016 r.

OPIS POMNIKA PRZYRODY

1. Przedmiot ochrony: **drzewo**

2. Nazwa projektowanego pomnika: „**Dąb Krzyżak**”

3. Opis pomnika:

a) Gatunek: **dąb bezszypułkowy (*Quercus petraea*)**

b) Obwód pierśnicy w cm (130 cm od ziemi): **310**

c) Pierśnica w cm (130 cm od ziemi): **99**

d) Wysokość w m: **25**

e) Wysokość do pierwszego konaru w m: **1,90**

f) Stan zdrowotny i zauważone uszkodzenia: **dobry**

4. Adres obiektu:

a) Miejscowość: **Święty Wojciech**

b) Gmina: **Międzyrzecz**

c) Nadleśnictwo: **Międzyrzecz**

Leśnictwo: **Gorzycza**

Obręb geodezyjny: **4 – Święty Wojciech**

d) Numer ewidencyjny działki, według ewidencji gruntów: **2095**

e) Nazwa właściciela działki, na której zlokalizowany jest obiekt: **Skarb Państwa w zarządzie Państwowego Gospodarstwa Leśnego – Lasy Państwowe Nadleśnictwo Międzyrzecz**

Załącznik Nr 36 do Uchwały Nr
Rady Miejskiej w Międzyrzeczu
z dnia 15 marca 2016 r.

2095



Legenda:

skala — 1 : 5000



— pomnik przyrody

Strona 1

Załącznik Nr 37 do Uchwały Nr

Rady Miejskiej w Międzyrzeczu

z dnia 15 marca 2016 r.

OPIS POMNIKA PRZYRODY

1. Przedmiot ochrony: **drzewo**

2. Nazwa projektowanego pomnika: „**Dąb Saper**”

3. Opis pomnika:

a) Gatunek: **dąb bezszypułkowy (*Quercus petraea*)**

b) Obwód pierśnicy w cm (130 cm od ziemi): **310**

c) Pierśnica w cm (130 cm od ziemi): **99**

d) Wysokość w m: **28**

e) Wysokość do pierwszego konaru w m: **3,5**

f) Stan zdrowotny i zauważone uszkodzenia: **dobry**

4. Adres obiektu:

a) Miejscowość: **Święty Wojciech**

b) Gmina: **Międzyrzecz**

c) Nadleśnictwo: **Międzyrzecz**

Leśnictwo: **Gorzyca**

Obręb geodezyjny: **4 – Święty Wojciech**

d) Numer ewidencyjny działki, według ewidencji gruntów: **2096**

e) Nazwa właściciela działki, na której zlokalizowany jest obiekt: **Skarb Państwa w zarządzie Państwowego Gospodarstwa Leśnego – Lasy Państwowe Nadleśnictwo Międzyrzecz**

Załącznik Nr 38 do Uchwały Nr
Rady Miejskiej w Międzyrzeczu
z dnia 15 marca 2016 r.

2096



Legenda:

skala — 1 : 5000



— pomnik przyrody

Załącznik Nr 39 do Uchwały Nr
Rady Miejskiej w Międzyrzeczu
z dnia 15 marca 2016 r.


OPIS POMNIKA PRZYRODY

1. Przedmiot ochrony: **drzewo**
2. Nazwa projektowanego pomnika: „**Dąb Jelonka**”
3. Opis pomnika:
 - a) Gatunek: **dąb bezszypułkowy (*Quercus petraea*)**
 - b) Obwód pierśnicy w cm (130 cm od ziemi): **310**
 - c) Pierśnica w cm (130 cm od ziemi): **99**
 - d) Wysokość w m: **27**
 - e) Wysokość do pierwszego konaru w m: **4**
 - f) Stan zdrowotny i zauważone uszkodzenia: **dobry**
4. Adres obiektu:
 - a) Miejscowość: **Święty Wojciech**
 - b) Gmina: **Międzyrzecz**
 - c) Nadleśnictwo: **Międzyrzecz**
Leśnictwo: **Gorzycza**
Obręb geodezyjny: **4 – Święty Wojciech**
 - d) Numer ewidencyjny działki, według ewidencji gruntów: **2097**
 - e) Nazwa właściciela działki, na której zlokalizowany jest obiekt: **Skarb Państwa w zarządzie Państwowego Gospodarstwa Leśnego – Lasy Państwowe Nadleśnictwo Międzyrzecz**

Załącznik Nr 40 do Uchwały Nr
Rady Miejskiej w Międzyrzeczu
z dnia 15 marca 2016 r.



2097

Legenda:
skala — 1 : 5000
 — pomnik przyrody

Załącznik Nr 41 do Uchwały Nr

Rady Miejskiej w Międzyrzeczu

z dnia 15 marca 2016 r.

OPIS POMNIKA PRZYRODY

1. Przedmiot ochrony: **drzewo**

2. Nazwa projektowanego pomnika: „**Dąb Stanisława**”

3. Opis pomnika:

a) Gatunek: **dąb bezszypułkowy (*Quercus petraea*)**

b) Obwód pierśnicy w cm (130 cm od ziemi): **330**

c) Pierśnica w cm (130 cm od ziemi): **105**

d) Wysokość w m: **27**

e) Wysokość do pierwszego konaru w m: **8**

f) Stan zdrowotny i zauważone uszkodzenia: **dobry**

4. Adres obiektu:

a) Miejscowość: **Święty Wojciech**

b) Gmina: **Międzyrzecz**

c) Nadleśnictwo: **Międzyrzecz**

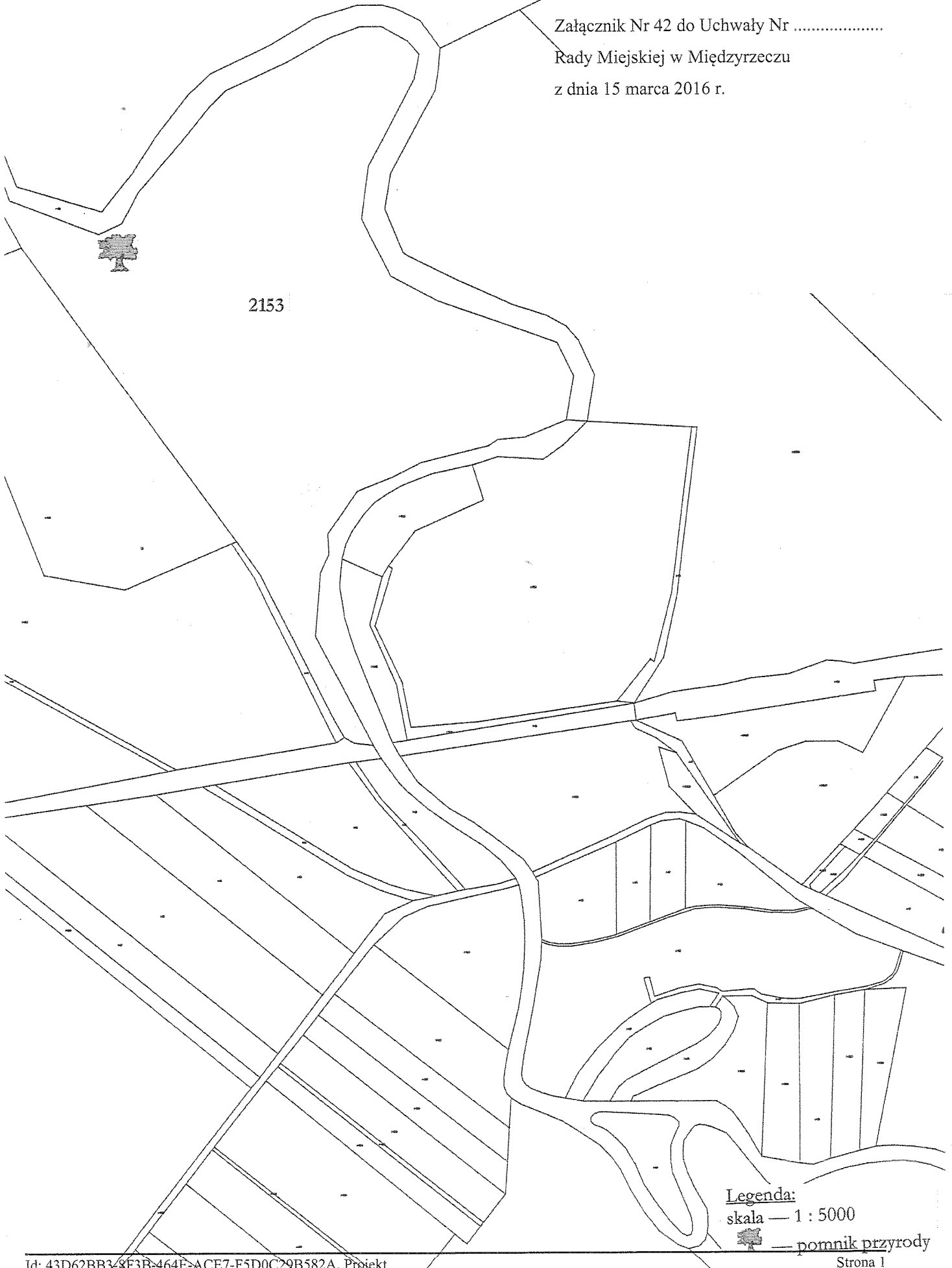
Leśnictwo: **Gorzyca**

Obręb geodezyjny: **4 – Święty Wojciech**

d) Numer ewidencyjny działki, według ewidencji gruntów: **2153**

e) Nazwa właściciela działki, na której zlokalizowany jest obiekt: **Skarb Państwa w zarządzie Państwowego Gospodarstwa Leśnego – Lasy Państwowe Nadleśnictwo Międzyrzecz**

Załącznik Nr 42 do Uchwały Nr
Rady Miejskiej w Międzyrzeczu
z dnia 15 marca 2016 r.



Załącznik Nr 43 do Uchwały Nr

Rady Miejskiej w Międzyrzeczu

z dnia 15 marca 2016 r.

OPIS POMNIKA PRZYRODY

1. Przedmiot ochrony: **drzewo**

2. Nazwa projektowanego pomnika: „**Dąb Staruszek**”

3. Opis pomnika:

a) Gatunek: **dąb bezszypułkowy (*Quercus petraea*)**

b) Obwód pierśnicy w cm (130 cm od ziemi): **340**

c) Pierśnica w cm (130 cm od ziemi): **108**

d) Wysokość w m: **32**

e) Wysokość do pierwszego konaru w m: **4**

f) Stan zdrowotny i zauważone uszkodzenia: **dobry**

4. Adres obiektu:

a) Miejscowość: **Święty Wojciech**

b) Gmina: **Międzyrzecz**

c) Nadleśnictwo: **Międzyrzecz**

Leśnictwo: **Gorzyca**

Obręb geodezyjny: **4 – Święty Wojciech**

d) Numer ewidencyjny działki, według ewidencji gruntów: **2115**


e) Nazwa właściciela działki, na której zlokalizowany jest obiekt: **Skarb Państwa w zarządzie Państwowego Gospodarstwa Leśnego – Lasy Państwowe Nadleśnictwo Międzyrzecz**

Załącznik Nr 44 do Uchwały Nr
Rady Miejskiej w Międzyrzeczu
z dnia 15 marca 2016 r.

2115



Legenda:
skala — 1 : 5000

 — pomnik przyrody

Załącznik Nr 45 do Uchwały Nr

Rady Miejskiej w Międzyrzeczu

z dnia 15 marca 2016 r.

OPIS POMNIKA PRZYRODY

1. Przedmiot ochrony: **drzewo**

2. Nazwa projektowanego pomnika: „**Dąb Strzelisty**”

3. Opis pomnika:

a) Gatunek: **dąb bezszypułkowy (*Quercus petraea*)**

b) Obwód pierśnicy w cm (130 cm od ziemi): **345**

c) Pierśnica w cm (130 cm od ziemi): **110**

d) Wysokość w m: **35**

e) Wysokość do pierwszego konaru w m: **3**

f) Stan zdrowotny i zauważone uszkodzenia: **dobry**

4. Adres obiektu:

a) Miejscowość: **Święty Wojciech**

b) Gmina: **Międzyrzecz**

c) Nadleśnictwo: **Międzyrzecz**

Leśnictwo: **Gorzyca**

Obręb geodezyjny: **4 – Święty Wojciech**


d) Numer ewidencyjny działki, według ewidencji gruntów: **2115**

e) Nazwa właściciela działki, na której zlokalizowany jest obiekt: **Skarb Państwa w zarządzie Państwowego Gospodarstwa Leśnego – Lasy Państwowe Nadleśnictwo Międzyrzecz**

Załącznik Nr 46 do Uchwały Nr
Rady Miejskiej w Międzyrzeczu
z dnia 15 marca 2016 r.

2115



Legenda:
skala — 1 : 5000
 — pomnik przyrody

Załącznik Nr 47 do Uchwały Nr

Rady Miejskiej w Międzyrzeczu

z dnia 15 marca 2016 r.

OPIS POMNIKA PRZYRODY

1. Przedmiot ochrony: **drzewo**

2. Nazwa projektowanego pomnika: „**Dąb Orientalisty**”

3. Opis pomnika:

a) Gatunek: **dąb bezszypułkowy (*Quercus petraea*)**

b) Obwód pierśnicy w cm (130 cm od ziemi): **320**

c) Pierśnica w cm (130 cm od ziemi): **102**

d) Wysokość w m: **27**

e) Wysokość do pierwszego konaru w m: **1,5**

f) Stan zdrowotny i zauważone uszkodzenia: **dobry**

4. Adres obiektu:

a) Miejscowość: **Święty Wojciech**

b) Gmina: **Międzyrzecz**

c) Nadleśnictwo: **Międzyrzecz**

Leśnictwo: **Gorzyca**

Obręb geodezyjny: **4 – Święty Wojciech**

d) Numer ewidencyjny działki, według ewidencji gruntów: **2115**

e) Nazwa właściciela działki, na której zlokalizowany jest obiekt: **Skarb Państwa w zarządzie Państwowego Gospodarstwa Leśnego – Lasy Państwowe Nadleśnictwo Międzyrzecz**


Załącznik Nr 48 do Uchwały Nr
Rady Miejskiej w Międzyrzeczu
z dnia 15 marca 2016 r.

2115



Legenda:

skala — 1 : 5000

 — pomnik przyrody

Strona 1

Załącznik Nr 49 do Uchwały Nr
Rady Miejskiej w Międzyrzeczu
z dnia 15 marca 2016 r.

OPIS POMNIKA PRZYRODY

1. Przedmiot ochrony: **drzewo**

2. Nazwa projektowanego pomnika: „**Dąb Topografa**”

3. Opis pomnika:

a) Gatunek: **dąb bezszypułkowy (*Quercus petraea*)**

b) Obwód pierśnicy w cm (130 cm od ziemi): **325**

c) Pierśnica w cm (130 cm od ziemi): **104**

d) Wysokość w m: **27**

e) Wysokość do pierwszego konaru w m: **4**

f) Stan zdrowotny i zauważone uszkodzenia: **dobry**

4. Adres obiektu:

a) Miejscowość: **Święty Wojciech**

b) Gmina: **Międzyrzecz**

c) Nadleśnictwo: **Międzyrzecz**

Leśnictwo: **Gorzyca**

Obręb geodezyjny: **4 – Święty Wojciech**

d) Numer ewidencyjny działki, według ewidencji gruntów: **2135**

e) Nazwa właściciela działki, na której zlokalizowany jest obiekt: **Skarb Państwa w zarządzie Państwowego Gospodarstwa Leśnego – Lasy Państwowe Nadleśnictwo Międzyrzecz**

Załącznik Nr 50 do Uchwały Nr
Rady Miejskiej w Międzyrzeczu
z dnia 15 marca 2016 r.



Legenda:

skala — 1 : 5000



pomnik przyrody

Strona 1

Załącznik Nr 51 do Uchwały Nr
Rady Miejskiej w Międzyrzeczu
z dnia 15 marca 2016 r.

OPIS POMNIKA PRZYRODY

1. Przedmiot ochrony: **drzewo**

2. Nazwa projektowanego pomnika: „**Jesion Zadumy**”

3. Opis pomnika:


- a) Gatunek: **jesion wyniosły (*Fraxinus excelsior*)**
- b) Obwód pierśnicy w cm (130 cm od ziemi): **270**
- c) Pierśnica w cm (130 cm od ziemi): **86**
- d) Wysokość w m: **17**
- e) Wysokość do pierwszego konaru w m: **3,5**
- f) Stan zdrowotny i zauważone uszkodzenia: **dobry**

4. Adres obiektu:

- a) Miejscowość: **Jagielnik**
- b) Gmina: **Międzyrzecz**
- c) Nadleśnictwo: **Międzyrzecz**
Leśnictwo: **Nietoperek**
Obręb geodezyjny: **4 – Święty Wojciech**
- d) Numer ewidencyjny działki, według ewidencji gruntów: **318/8**
- e) Nazwa właściciela działki, na której zlokalizowany jest obiekt: **właściciel prywatny**

Załącznik Nr 52 do Uchwały Nr
Rady Miejskiej w Międzyrzeczu
z dnia 15 marca 2016 r.



Legenda:
skala — 1 : 5000
 — pomnik przyrody

Załącznik Nr 53 do Uchwały Nr
Rady Miejskiej w Międzyrzeczu
z dnia 15 marca 2016 r.

OPIS POMNIKA PRZYRODY

1. Przedmiot ochrony: **drzewo**
2. Nazwa projektowanego pomnika: „**Wierzba Wioli**”
3. Opis pomnika:
 - a) Gatunek: **wierzba biała (*Salix alba*)**
 - b) Obwód pierśnicy w cm (130 cm od ziemi): **420**
 - c) Pierśnica w cm (130 cm od ziemi): **134**
 - d) Wysokość w m: **11**
 - e) Wysokość do pierwszego konaru w m: **5**
 - f) Stan zdrowotny i zauważone uszkodzenia: **dobry**
4. Adres obiektu:
 - a) Miejscowość: **Międzyrzecz**
 - b) Gmina: **Międzyrzecz**
 - c) Nadleśnictwo: **Międzyrzecz**
Leśnictwo: **Bobowicko**
Obręb geodezyjny: **Międzyrzecz – 1**
 - d) Numer ewidencyjny działki, według ewidencji gruntów: **276/27**
 - e) Nazwa właściciela działki, na której zlokalizowany jest obiekt: **Gmina Międzyrzecz w użytkowaniu wieczystym Spółdzielni Mieszkaniowej Lokatorsko Własnościowej w Międzyrzeczu**

Załącznik Nr 54 do Uchwały Nr
Rady Miejskiej w Międzyrzeczu
z dnia 15 marca 2016 r.



Legenda:

skala — 1 : 5000



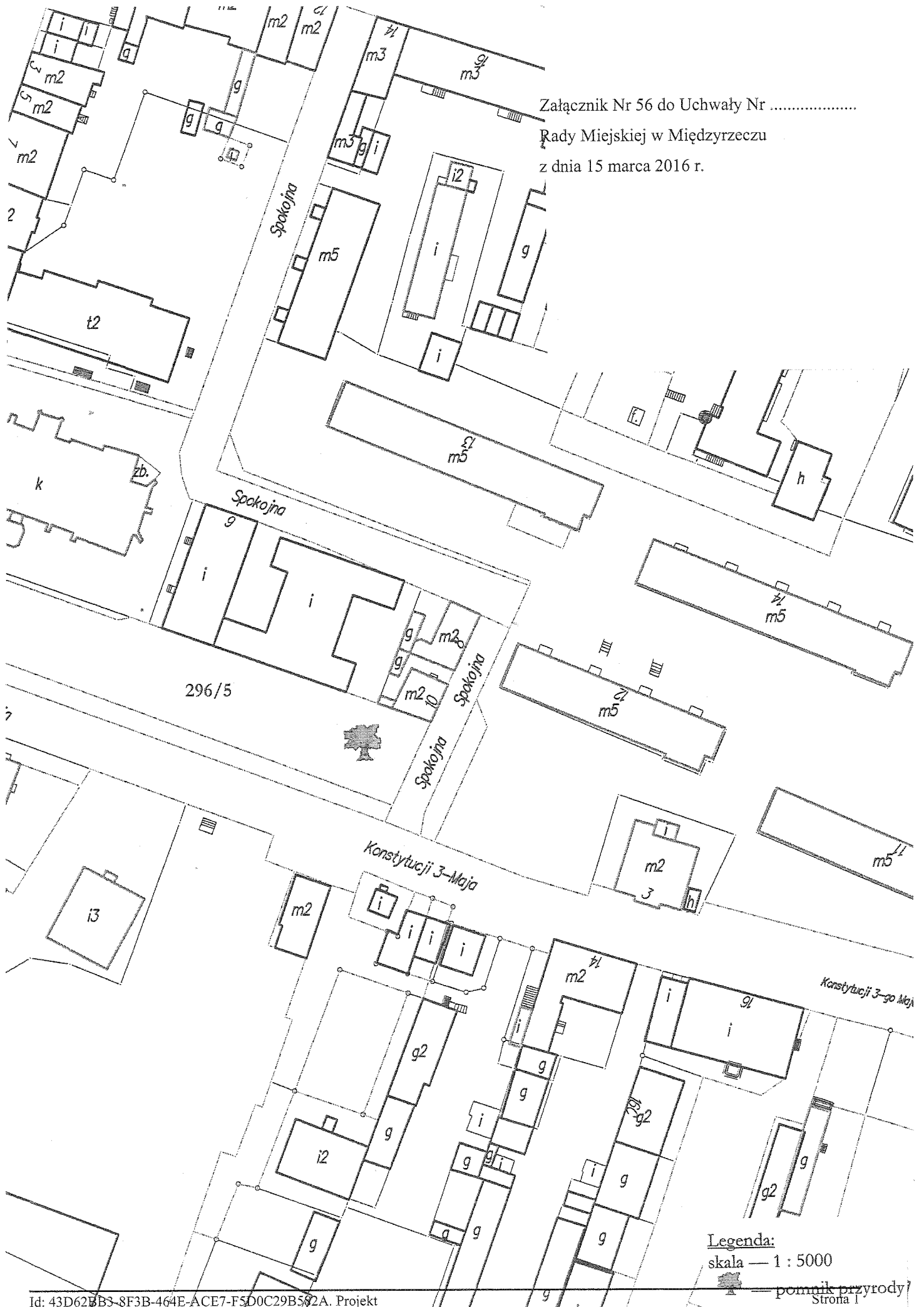
pomnik przyrody
Strona 1

Załącznik Nr 55 do Uchwały Nr
Rady Miejskiej w Międzyrzeczu
z dnia 15 marca 2016 r.

OPIS POMNIKA PRZYRODY


1. Przedmiot ochrony: **drzewo**
2. Nazwa projektowanego pomnika: „**Dąb Romana**”
3. Opis pomnika:
 - a) Gatunek: **dąb bezszypułkowy (*Quercus petraea*)**
 - b) Obwód pierśnicy w cm (130 cm od ziemi): **350**
 - c) Pierśnica w cm (130 cm od ziemi): **112**
 - d) Wysokość w m: **27**
 - e) Wysokość do pierwszego konaru w m: **2**
 - f) Stan zdrowotny i zauważone uszkodzenia: **dobry**
4. Adres obiektu:
 - a) Miejscowość: **Międzyrzecz**
 - b) Gmina: **Międzyrzecz**
 - c) Nadleśnictwo: **Międzyrzecz**
Leśnictwo: **Bobowicko**
Obręb geodezyjny: **Międzyrzecz – 1**
 - d) Numer ewidencyjny działki, według ewidencji gruntów: **296/5**
 - e) Nazwa właściciela działki, na której zlokalizowany jest obiekt: **Gmina Międzyrzecz**

Załącznik Nr 56 do Uchwały Nr
Rady Miejskiej w Międzyrzeczu
z dnia 15 marca 2016 r.



Legenda:

skala — 1 : 5000

 — pomnik przyrody

UZASADNIENIE

Aktem prawnym regulującym cele, zasady i formy ochrony przyrody w Polsce jest ustawa z dnia 16 kwietnia 2004 r. o ochronie przyrody (t.j. z 2015 r., poz. 1651 z późn. zm.). Zgodnie z art. 40 ww. ustawy pomnikami przyrody są pojedyncze twory przyrody żywej i nieożywionej lub ich skupiska o szczególnej wartości przyrodniczej, naukowej, kulturowej, historycznej lub krajobrazowej oraz odznaczające się indywidualnymi cechami, wyróżniającymi je wśród innych tworów, m. in. okazałymi rozmiarami, położeniem, a także znaczeniem krajobrazowym czy historycznym.

Procedurę związaną z podjęciem uchwały o ustanowieniu pomników przyrody wszczęto na wniosek wystosowany przez Pana Zbigniewa Kolisa – mieszkańca Międzyrzecza, mającego na względzie zachowanie przed zniszczeniem lub uszkodzeniem cennych walorów przyrodniczych – drzew wyróżniających się wiekiem, pokrojem czy rozmiarami, od środowiska, w którym występują.

We współpracy z Nadleśnictwem Międzyrzecz, przy udziale Pana Zbigniewa Kolisa oraz Radnego Rady Miejskiej w Międzyrzeczu Pana Rafała Kozdry dokonano przeglądu wszystkich drzew zaproponowanych do uznania jako pomniki, z których do dalszej procedury ze względu na stan zdrowotny i wyróżniające walory przyrodnicze zakwalifikowano 28 drzew. Natomiast z uwagi na zły stan zdrowotny nie zakwalifikowano 7 drzew.

Dla ustanawianych pomników przyrody przyjęto nazwy zaproponowane przez Pana Zbigniewa Kolisa

Biorąc powyższe pod uwagę, wnioskuje się o ustanowienie pomnikami przyrody drzew objętych przedmiotową uchwałą.

Z up. BURMISTRZA

mgr Agnieszka Bniąg
Zastępcza Burmistrza