

UCHWAŁA NR XLV/424/18
RADY MIEJSKIEJ W MIĘDZYRZECZU

z dnia 6 lutego 2018 r.

w sprawie ustanowienia pomników przyrody.

Na podstawie art. 40 ust. 1, art. 41 ust. 1 ustawy z dnia 8 marca 1990 r. o samorządzie gminnym (t.j. Dz. U. z 2017 r., poz. 1875 i poz. 2232 oraz Dz. U. z 2018 r. poz. 130), a także art. 40 ust. 1, art. 44 ust. 1 i 2 oraz art. 45 ust. 1 pkt 1-4 i 11 oraz ust. 2 ustawy z dnia 16 kwietnia 2004 r. o ochronie przyrody (t.j. Dz. U. z 2018 r., poz. 142), po uzgodnieniu z Regionalnym Dyrektorem Ochrony Środowiska w Gorzowie Wlkp. uchwała się, co następuje:

§ 1. W celu zachowania dziedzictwa przyrodniczego, ochrony walorów krajobrazowych oraz kształtowania właściwych postaw człowieka wobec przyrody, ustanawia się pomnikami przyrody, położone na obszarze Gminy Międzyrzecz, na gruntach będących własnością Skarbu Państwa w zarządzie Państwowego Gospodarstwa Leśnego – Lasy Państwowe Nadleśnictwo Międzyrzecz, Skarbu Państwa w zarządzie Krajowego Ośrodka Wsparcia Rolnictwa oraz Rolniczej Spółdzielni Produkcyjnej w Pieskach następujące, niżej wymienione twory przyrody żywej o szczególnych wartościach przyrodniczych, stanowiące pojedyncze drzewa oraz skupiska drzew:

1) drzewo gatunku jesion wyniosły (*Fraxinus excelsior*), o nazwie „Jesion Lolka”, o obwodzie pierśnicy (130 cm od ziemi) 375 cm oraz wysokości 33 m, rosnące na działce ewidencyjnie oznaczonej nr 514, w obrębie geodezyjnym 8 – Kursko.

Opis pomnika stanowi Załącznik nr 1, a mapa Załącznik Nr 2 do niniejszej uchwały;

2) drzewo gatunku jesion wyniosły (*Fraxinus excelsior*), o nazwie „Jesion Szefa”, o obwodzie pierśnicy (130 cm od ziemi) 320 cm oraz wysokości 20 m, rosnące na działce ewidencyjnie oznaczonej nr 511 w obrębie geodezyjnym 8 – Kursko.

Opis pomnika stanowi Załącznik Nr 3, a mapa Załącznik Nr 4 do niniejszej uchwały;

3) drzewo gatunku dąb bezszypułkowy (*Quercus petraea*), o nazwie „Dąb na skraju”, o obwodzie pierśnicy (130 cm od ziemi) 320 cm oraz wysokości 30 m, rosnące na działce oznaczonej nr 178 w obrębie geodezyjnym Pieski – 9.

Opis pomnika stanowi Załącznik Nr 5, a mapa Załącznik Nr 6 do niniejszej uchwały;

4) drzewo gatunku dąb bezszypułkowy (*Quercus petraea*), o nazwie „Dąb na przesiece”, o obwodzie pierśnicy (130 cm od ziemi) 320 cm oraz wysokości 28 m, rosnące na działce oznaczonej nr ewid. 2100/2 w obrębie geodezyjnym Gorzyca -3.

Opis pomnika stanowi Załącznik Nr 7, a mapa Załącznik Nr 8 do niniejszej uchwały;

5) drzewo gatunku klon jawor (*Acer pseudoplatanus*) o nazwie „Klon Wiktora”, o obwodzie pierśnicy (130 cm od ziemi) 290 cm oraz wysokości 27 cm, rosnące na działce oznaczonej nr ewid. 2117 w obrębie geodezyjnym Gorzyca -3.

Opis pomnika stanowi Załącznik Nr 9, a mapa Załącznik Nr 10 do niniejszej uchwały;

6) drzewo gatunku dąb bezszypułkowy (*Quercus petraea*), o nazwie „Dąb Rus”, o obwodzie pierśnicy (130 cm od ziemi) 340 cm oraz na wysokości 30 m, rosnące na działce ewidencyjnie oznaczonej nr 2161/10, w obrębie geodezyjnym 8 – Kursko.

Opis pomnika stanowi Załącznik Nr 11, a mapa Załącznik Nr 12 do niniejszej uchwały;

7) drzewo gatunku dąb bezszypułkowy (*Quercus petraea*), o nazwie „Dąb Czech”, o obwodzie pierśnicy (130 cm od ziemi) 320 cm oraz wysokości 30 m, rosnące na działce ewidencyjnie oznaczonej nr 2161/10, w obrębie geodezyjnym 8 – Kursko.

Opis pomnika stanowi Załącznik Nr 13, a mapa Załącznik Nr 14 do niniejszej uchwały;

8) drzewo gatunku dąb bezszypułkowy (*Quercus petraea*), o nazwie „Dąb Rybaka” o obwodzie pierśnicy (130 cm od ziemi) 400 cm oraz wysokości 34 m, rosnące na działce ewidencyjnie oznaczonej nr 2171/17, w obrębie geodezyjnym 8 – Kursko.

Opis pomnika stanowi Załącznik Nr 15, a mapa Załącznik Nr 16 do niniejszej uchwały;

- 9) drzewo gatunku jesion wyniosły (*Fraxinus excelsior*), o nazwie „Jesion Bolka” o obwodzie pierśnicy (130 cm od ziemi) 410 cm oraz wysokości 36 m, rosnące na działce ewidencyjnie oznaczonej nr 481/7, w obrębie geodezyjnym 8 – Kursko.

Opis pomnika stanowi Załącznik Nr 17, a mapa Załącznik Nr 18 do niniejszej uchwały;

- 10) drzewo gatunku dąb bezszypułkowy (*Quercus petraea*), o nazwie „Dąb na rozdrożu”, o obwodzie pierśnicy (130 cm od ziemi) 330 cm oraz wysokości 23 m, rosnące na działce ewidencyjnie oznaczonej nr 2100/2, w obrębie geodezyjnym 3 – Gorzyca.

Opis pomnika stanowi Załącznik Nr 19, a mapa Załącznik Nr 20 do niniejszej uchwały;

- 11) drzewo gatunku klon jawor (*Acer pseudoplatanus*) o nazwie „Klon Trójzęb”, o obwodzie pierśnicy (130 cm od ziemi) 280 cm oraz wysokości 26 m, rosnące na działce oznaczonej nr ewid. 2117 w obrębie geodezyjnym Gorzyca -3.

Opis pomnika stanowi Załącznik Nr 21, a mapa Załącznik Nr 22 do niniejszej uchwały;

- 12) drzewo gatunku dąb bezszypułkowy (*Quercus petraea*), o nazwie „Dąb Zbyszko”, o obwodzie pierśnicy (130 cm od ziemi) 350 cm oraz wysokości 28 m, rosnące na działce oznaczonej nr ewid. 2152/5 w obrębie geodezyjnym Święty Wojciech -4.

Opis pomnika przyrody stanowi Załącznik Nr 23, a mapa Załącznik Nr 24 do niniejszej uchwały;

- 13) drzewo gatunku dąb bezszypułkowy (*Quercus petraea*), o nazwie „Dąb proca”, o obwodzie pierśnicy (130 cm od ziemi) 350 cm oraz wysokości 28 m, rosnące na działce ewidencyjnie oznaczonej nr 2100/2, w obrębie geodezyjnym 3 – Gorzyca.

Opis pomnika przyrody stanowi Załącznik Nr 25, a mapa Załącznik Nr 26 do niniejszej uchwały;

- 14) drzewo gatunku dąb bezszypułkowy (*Quercus petraea*), o nazwie „Dąb Lech”, o obwodzie pierśnicy (130 cm od ziemi) 370 cm oraz wysokości 30 m, rosnące na działce ewidencyjnie oznaczonej nr 2161/10, w obrębie geodezyjnym 8 – Kursko.

Opis pomnika przyrody stanowi Załącznik Nr 27, a mapa Załącznik Nr 28 do niniejszej uchwały;

- 15) drzewo gatunku dąb bezszypułkowy (*Quercus petraea*), o nazwie „Pieskie Dęby”, o obwodach pierśnicy (130 cm od ziemi) 380 cm, 380 cm, 380 cm, 340 cm oraz wysokościach 28 m, 28 m, 34 m i 32 m, rosnące na działce oznaczonej nr 2184 w obrębie geodezyjnym Pieski – 9.

Opis pomnika przyrody stanowi Załącznik Nr 29, a mapa Załącznik Nr 30 do niniejszej uchwały;

§ 2. Szczególnymi cechami ochrony pomników przyrody, o których mowa w §1, są:

- 1) utrzymanie we właściwym stanie tworów przyrody;
- 2) ochrona cennych skupisk zieleni na terenie Gminy Międzyrzecz;
- 3) edukacja ekologiczna;
- 4) kształtowanie właściwych postaw człowieka wobec przyrody;

§ 3. W stosunku do pomników przyrody ustanowionych w §1 wprowadza się następujące zakazy:

- 1) niszczenia, uszkodzenia lub przekształcania obiektu lub obszaru
- 2) wykonywania prac ziemnych trwale zniekształcających rzeźbę terenu, z wyjątkiem prac związanych z zabezpieczeniem przeciwsztormowym lub przeciwpożarowym albo budową, odbudową, utrzymywaniem, remontem lub naprawą urządzeń wodnych;
- 3) uszkodzenia i zanieczyszczenia gleby;
- 4) dokonywania zmian stosunków wodnych, jeżeli zmiany te nie służą ochronie przyrody albo racjonalnej gospodarce rolnej, leśnej lub rybackiej;
- 5) zmiany sposobu użytkowania ziemi;
- 6) umieszczania tablic reklamowych;

§ 4. Zakazy, o których mowa w §2, nie dotyczą:

- 1) prac wykonywanych na potrzeby ochrony przyrody po uzgodnieniu z organem ustanawiającym daną formę ochrony przyrody;
- 2) realizacji inwestycji celu publicznego po uzgodnieniu z organem ustanawiającym daną formę ochrony przyrody
- 3) zadań z zakresu obronności kraju w przypadku zagrożenia bezpieczeństwa państwa;
- 4) likwidowania nagłych zagrożeń bezpieczeństwa powszechnego i prowadzenia akcji ratowniczych;

§ 5. Wszelkie prace związane z pielęgnacją pomników przyrody mogą być prowadzone przez osoby posiadające odpowiednie kwalifikacje.

§ 6. Nadzór nad pomnikami przyrody sprawuje Nadleśnictwo Międzyrzecz, Gmina Międzyrzecz oraz Krajowy Ośrodek Wsparcia Rolnictwa.

§ 7. Wykonanie uchwały powierza się Burmistrzowi Międzyrzecza.

§ 8. Uchwała wchodzi w życie po upływie 14 dni od dnia opublikowania w Dzienniku Urzędowym Województwa Lubuskiego.

Przewodnicząca Rady
Miejskiej w Międzyrzeczu

Maria Kijak

Załącznik Nr 1 do Uchwały Nr XLV/424/18
Rady Miejskiej w Międzyrzeczu
z dnia 6 lutego 2018 r.

OPIS POMNIKA PRZYRODY

1. Przedmiot ochrony: **drzewo**
2. Nazwa projektowanego pomnika: „**Jesion Lolka**”
3. Opis pomnika:
 - a) Gatunek: **jesion wyniosły (*Fraxinus excelsior*)**
 - b) Obwód pierśnicy w cm (130 cm od ziemi): **375**
 - c) Pierśnica w cm (130 cm od ziemi): **119**
 - d) Wysokość w m: **33**
 - e) Wysokość do pierwszego konaru w m: **1,9**
 - f) Stan zdrowotny i zauważone uszkodzenia: **dobry**
4. Adres obiektu:
 - a) Miejscowość: **Kursko**
 - b) Gmina: **Międzyrzecz**
 - c) Nadleśnictwo: **Międzyrzecz**, Leśnictwo: **Kursko**, Obręb geodezyjny: **8 – Kursko**
 - d) Numer ewidencyjny działki, według ewidencji gruntów: **514**
 - e) Nazwa właściciela działki, na której zlokalizowany jest obiekt: **Skarb Państwa w zarządzie Krajowego Ośrodka Wsparcia Rolnictwa**

Załącznik Nr 2 do uchwały Nr XLV/424/18

Rady Miejskiej w Międzyrzeczu

z dnia 6 lutego 2018 r.



Załącznik Nr 3 do Uchwały Nr XLV/424/18
Rady Miejskiej w Międzyrzeczu
z dnia 6 lutego 2018 r.

OPIS POMNIKA PRZYRODY

1. Przedmiot ochrony: **drzewo**
2. Nazwa projektowanego pomnika: „**Jesion Szefa**”
3. Opis pomnika:
 - a) Gatunek: **jesion wyniosły (*Fraxinus excelsior*)**
 - b) Obwód pierśnicy w cm (130 cm od ziemi): **320**
 - c) Pierśnica w cm (130 cm od ziemi): **101**
 - d) Wysokość w m: **20**
 - e) Wysokość do pierwszego konaru w m: **3,5**
 - f) Stan zdrowotny i zauważone uszkodzenia: **dobry**
4. Adres obiektu:
 - a) Miejscowość: **Kursko**
 - b) Gmina: **Międzyrzecz**
 - c) Nadleśnictwo: **Międzyrzecz**, Leśnictwo: **Kursko**, Obręb geodezyjny: **8 - Kursko**
 - d) Numer ewidencyjny działki, według ewidencji gruntów: **511**
 - e) Nazwa właściciela działki, na której zlokalizowany jest obiekt: **Skarb Państwa w zarządzie Krajowego Ośrodka Wsparcia Rolnictwa**

Załącznik Nr 4 do uchwały Nr XLV/424/18
Rady Miejskiej w Międzyrzeczu
z dnia 6 lutego 2018 r.



Załącznik Nr 5 do Uchwały Nr XLV/424/18
Rady Miejskiej w Międzyrzeczu
z dnia 6 lutego 2018 r.

OPIS POMNIKA PRZYRODY

1. Przedmiot ochrony: **drzewo**
2. Nazwa projektowanego pomnika: „**Dąb na skraju**”
3. Opis pomnika:
 - a) Gatunek: **dąb bezszypułkowy (*Quercus petraea*)**
 - b) Obwód pierśnicy w cm (130 cm od ziemi): **320**
 - c) Pierśnica w cm (130 cm od ziemi): **101**
 - d) Wysokość w m: **30**
 - e) Wysokość do pierwszego konaru w m: **2**
 - f) Stan zdrowotny i zauważone uszkodzenia: **dobry**
4. Adres obiektu:
 - a) Miejscowość: **Pieski**
 - b) Gmina: **Międzyrzecz**
 - c) Nadleśnictwo: **Międzyrzecz**, Leśnictwo: **Pieski**, Obręb geodezyjny: **9 – Pieski**
 - d) Numer ewidencyjny działki, według ewidencji gruntów: **178**
 - e) Nazwa właściciela działki, na której zlokalizowany jest obiekt: **Rolnicza Spółdzielnia Produkcyjna Pieski**

Załącznik Nr 6 do uchwały Nr XLV/424/18
Rady Miejskiej w Międzyrzeczu
z dnia 6 lutego 2018 r.



Załącznik Nr 7 do Uchwały Nr XLV/424/18
Rady Miejskiej w Międzyrzeczu
z dnia 6 lutego 2018 r.

OPIS POMNIKA PRZYRODY

1. Przedmiot ochrony: **drzewo**
2. Nazwa projektowanego pomnika: **„Dąb na przesiece”**
3. Opis pomnika:
 - a) Gatunek: **dąb bezszypułkowy (*Quercus petraea*)**
 - b) Obwód pierśnicy w cm (130 cm od ziemi): **320**
 - c) Pierśnica w cm (130 cm od ziemi): **101**
 - d) Wysokość w m: **28**
 - e) Wysokość do pierwszego konaru w m: **4**
 - f) Stan zdrowotny i zauważone uszkodzenia: **dobry**
4. Adres obiektu:
 - a) Miejscowość: **Gorzyca**
 - b) Gmina: **Międzyrzecz**
 - c) Nadleśnictwo: **Międzyrzecz**, Leśnictwo: **Gorzyca**, Obręb geodezyjny: **3 – Gorzyca**
 - d) Numer ewidencyjny działki, według ewidencji gruntów: **2100/2**
 - e) Nazwa właściciela działki, na której zlokalizowany jest obiekt: **Skarb Państwa w zarządzie Państwowego Gospodarstwa Leśnego, Lasy Państwowe – Nadleśnictwo Międzyrzecz**

Załącznik Nr 8 do uchwały Nr XLV/424/18
Rady Miejskiej w Międzyrzeczu
z dnia 6 lutego 2018 r.

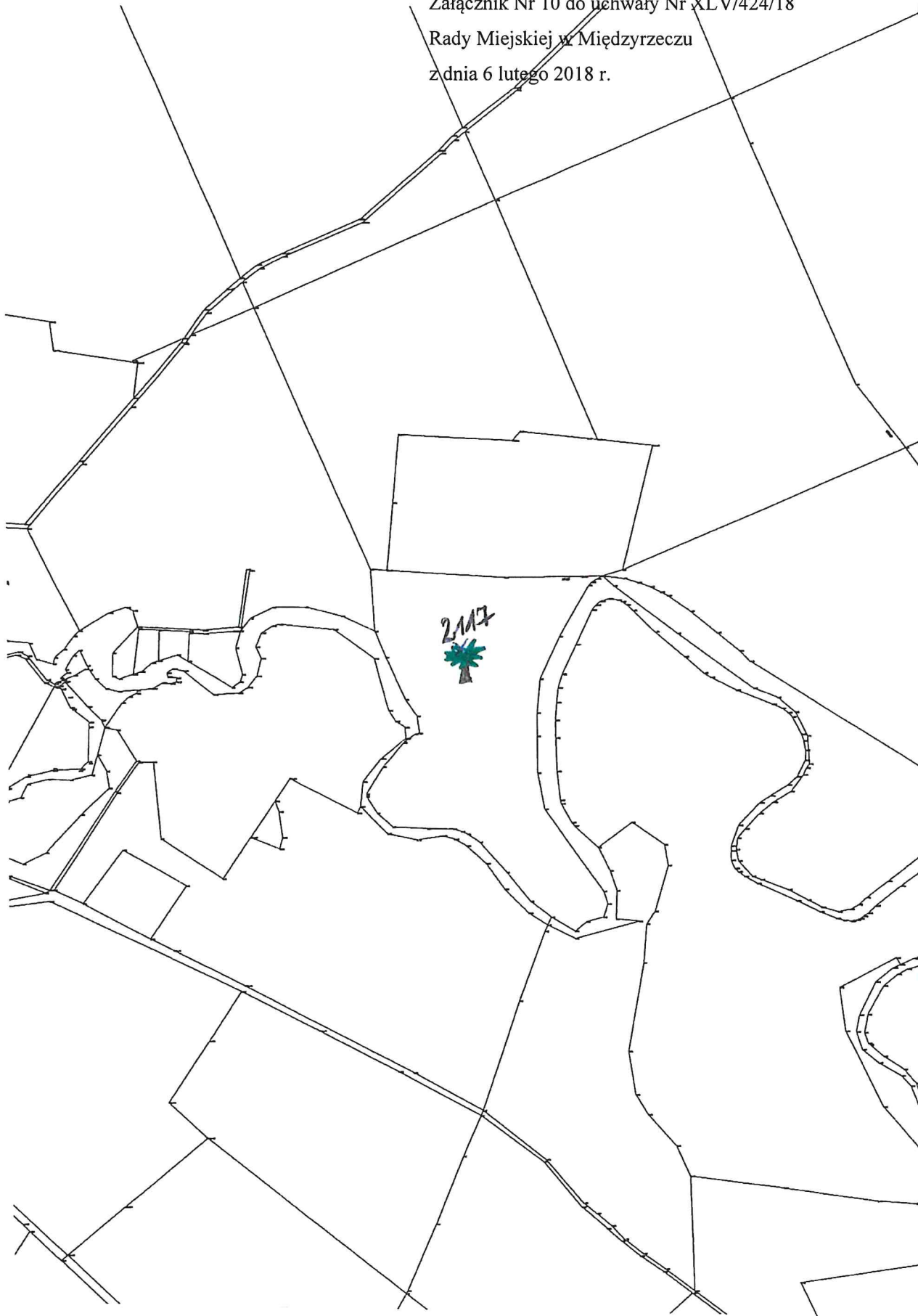


Załącznik Nr 9 do Uchwały Nr XLV/424/18
Rady Miejskiej w Międzyrzeczu
z dnia 6 lutego 2018 r.

OPIS POMNIKA PRZYRODY

1. Przedmiot ochrony: **drzewo**
2. Nazwa projektowanego pomnika: **„Klon Wiktorja”**
3. Opis pomnika:
 - a) Gatunek: **klon jawor (*Acer pseudoplatanus*)**
 - b) Obwód pierśnicy w cm (130 cm od ziemi): **290**
 - c) Pierśnica w cm (130 cm od ziemi): **92**
 - d) Wysokość w m: **27**
 - e) Wysokość do pierwszego konaru w m: **7**
 - f) Stan zdrowotny i zauważone uszkodzenia: **zdrowe**
4. Adres obiektu:
 - a) Miejscowość: **Gorzyca**
 - b) Gmina: **Międzyrzecz**
 - c) Nadleśnictwo: **Międzyrzecz,**
Leśnictwo: **Gorzyca**
Obręb geodezyjny: **3 – Gorzyca**
 - d) Numer ewidencyjny działki, według ewidencji gruntów: **2117**
 - e) Nazwa właściciela działki, na której zlokalizowany jest obiekt: **Skarb Państwa w zarządzie Państwowego Gospodarstwa Leśnego – Lasy Państwowe Nadleśnictwo Międzyrzecz**

Załącznik Nr 10 do uchwały Nr XLV/424/18
Rady Miejskiej w Międzyrzeczu
z dnia 6 lutego 2018 r.



Załącznik Nr 11 do Uchwały Nr XLV/424/18
Rady Miejskiej w Międzyrzeczu
z dnia 6 lutego 2018 r.

OPIS POMNIKA PRZYRODY

1. Przedmiot ochrony: **drzewo**

2. Nazwa projektowanego pomnika: **„Dąb Rus”**

3. Opis pomnika:

a) Gatunek: **dąb bezszypułkowy (*Quercus petraea*)**

b) Obwód pierśnicy w cm (130 cm od ziemi): **340**

c) Pierśnica w cm (130 cm od ziemi): **108**

d) Wysokość w m: **30**

e) Wysokość do pierwszego konaru w m: **1,8**

f) Stan zdrowotny i zauważone uszkodzenia: **dobry**

4. Adres obiektu:

a) Miejscowość: **Kursko**

b) Gmina: **Międzyrzecz**

c) Nadleśnictwo: **Międzyrzecz** Leśnictwo: **Kursko** Obręb geodezyjny: **8 – Kursko**

d) Numer ewidencyjny działki, według ewidencji gruntów: **2161/10**

e) Nazwa właściciela działki, na której zlokalizowany jest obiekt: **Skarb Państwa w zarządzie Państwowego Gospodarstwa Leśnego, Lasy Państwowe – Nadleśnictwo Międzyrzecz**

Załącznik Nr 12 do uchwały Nr XLV/424/18
Rady Miejskiej w Międzyrzeczu
z dnia 6 lutego 2018 r.



Załącznik Nr 13 do Uchwały Nr XLV/424/18
Rady Miejskiej w Międzyrzeczu
z dnia 6 lutego 2018 r.

OPIS POMNIKA PRZYRODY

1. Przedmiot ochrony: **drzewo**
2. Nazwa projektowanego pomnika: **„Dąb Czech”**
3. Opis pomnika:
 - a) Gatunek: **dąb bezszypułkowy (*Quercus petraea*)**
 - b) Obwód pierśnicy w cm (130 cm od ziemi): **320**
 - c) Pierśnica w cm (130 cm od ziemi): **101**
 - d) Wysokość w m: **30**
 - e) Wysokość do pierwszego konaru w m: **20**
 - f) Stan zdrowotny i zauważone uszkodzenia: **dobry**
4. Adres obiektu:
 - a) Miejscowość: **Kursko**
 - b) Gmina: **Międzyrzecz**
 - c) Nadleśnictwo: **Międzyrzecz** Leśnictwo: **Kursko** Obręb geodezyjny: **8 – Kursko**
 - d) Numer ewidencyjny działki, według ewidencji gruntów: **2161/10**
 - e) Nazwa właściciela działki, na której zlokalizowany jest obiekt: **Skarb Państwa w zarządzie Państwowego Gospodarstwa Leśnego, Lasy Państwowe – Nadleśnictwo Międzyrzecz**

Załącznik Nr 14 do uchwały Nr XLV/424/18
Rady Miejskiej w Międzyrzeczu
z dnia 6 lutego 2018 r.

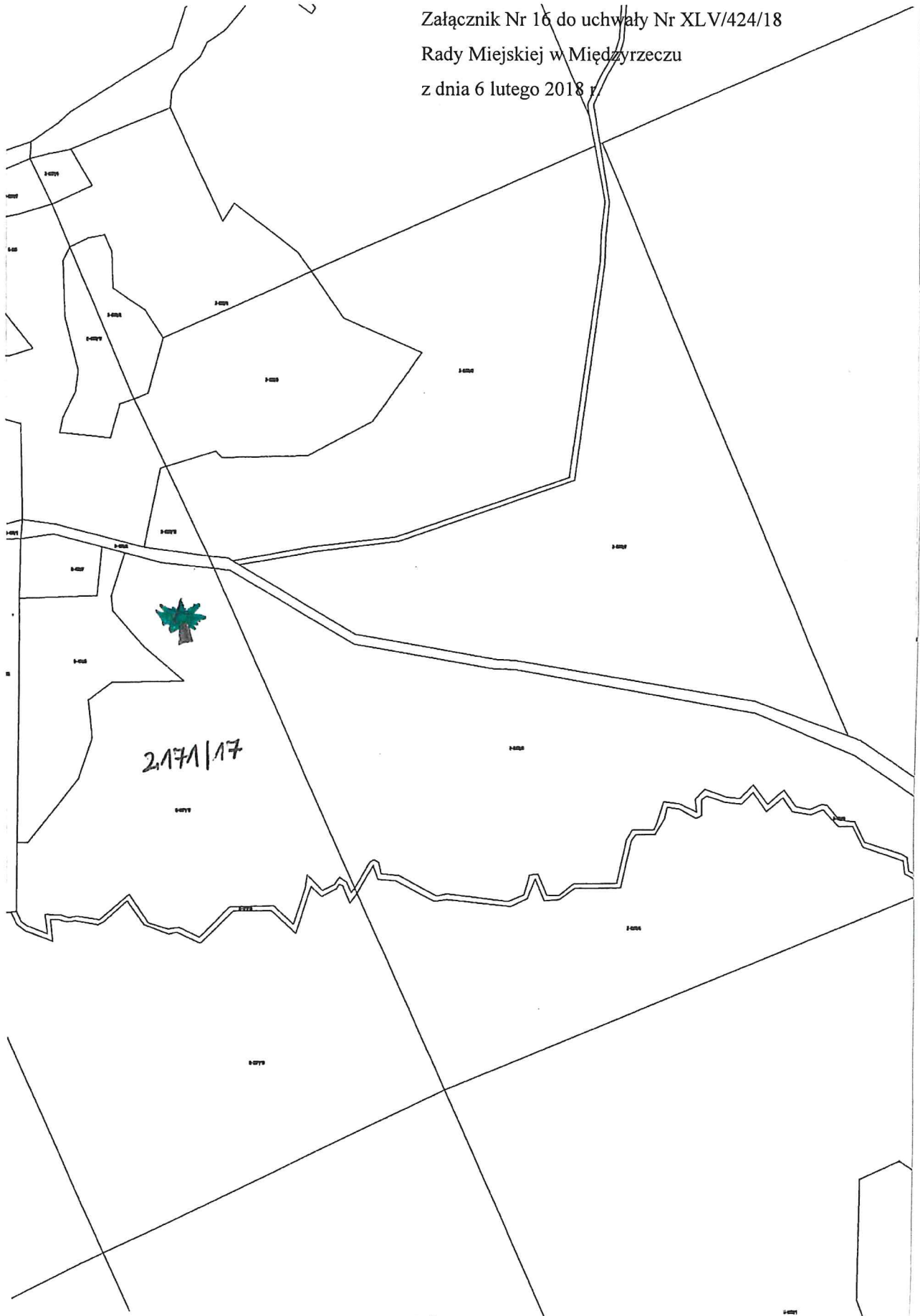


Załącznik Nr 15 do Uchwały Nr XLV/424/18
Rady Miejskiej w Międzyrzeczu
z dnia 6 lutego 2018 r.

OPIS POMNIKA PRZYRODY

1. Przedmiot ochrony: **drzewo**
2. Nazwa projektowanego pomnika: **„Dąb Rybaka”**
3. Opis pomnika:
 - a) Gatunek: **dąb bezszypułkowy (*Quercus petraea*)**
 - b) Obwód pierśnicy w cm (130 cm od ziemi): **400**
 - c) Pierśnica w cm (130 cm od ziemi): **127**
 - d) Wysokość w m: **34**
 - e) Wysokość do pierwszego konaru w m: **3**
 - f) Stan zdrowotny i zauważone uszkodzenia: **dobry**
4. Adres obiektu:
 - a) Miejscowość: **Kursko**
 - b) Gmina: **Międzyrzecz**
 - c) Nadleśnictwo: **Międzyrzecz** Leśnictwo: **Kursko** Obręb geodezyjny: **8 – Kursko**
 - d) Numer ewidencyjny działki, według ewidencji gruntów: **2171/17**
 - e) Nazwa właściciela działki, na której zlokalizowany jest obiekt: **Skarb Państwa w zarządzie Państwowego Gospodarstwa Leśnego, Lasy Państwowe – Nadleśnictwo Międzyrzecz**

Załącznik Nr 16 do uchwały Nr XLV/424/18
Rady Miejskiej w Międzyrzeczu
z dnia 6 lutego 2018 r.



Załącznik Nr 17 do Uchwały Nr XLV/424/18
Rady Miejskiej w Międzyrzeczu
z dnia 6 lutego 2018 r.

OPIS POMNIKA PRZYRODY

1. Przedmiot ochrony: **drzewo**
2. Nazwa projektowanego pomnika: „**Jesion Bolka**”
3. Opis pomnika:
 - a) Gatunek: **jesion wyniosły (*Fraxinus excelsior*)**
 - b) Obwód pierśnicy w cm (130 cm od ziemi): **410**
 - c) Pierśnica w cm (130 cm od ziemi): **130**
 - d) Wysokość w m: **36**
 - e) Wysokość do pierwszego konaru w m: **3**
 - f) Stan zdrowotny i zauważone uszkodzenia: **dobry**
4. Adres obiektu:
 - a) Miejscowość: **Kursko**
 - b) Gmina: **Międzyrzecz**
 - c) Nadleśnictwo: **Międzyrzecz** Leśnictwo: **Kursko** Obręb geodezyjny: **8 – Kursko**
 - d) Numer ewidencyjny działki, według ewidencji gruntów: **481/7**
 - e) Nazwa właściciela działki, na której zlokalizowany jest obiekt: **Skarb Państwa w zarządzie Agencji Nieruchomości Rolnych**

Załącznik Nr 18 do uchwały Nr XLV/424/18
Rady Miejskiej w Międzyrzeczu
z dnia 6 lutego 2018 r.



Załącznik Nr 19 do Uchwały Nr XLV/424/18
Rady Miejskiej w Międzyrzeczu
z dnia 6 lutego 2018 r.

OPIS POMNIKA PRZYRODY

1. Przedmiot ochrony: **drzewo**
2. Nazwa projektowanego pomnika: **„Dąb na rozdrożu”**
3. Opis pomnika:
 - a) Gatunek: **dąb bezszypułkowy (*Quercus petraea*)**
 - b) Obwód pierśnicy w cm (130 cm od ziemi): **330**
 - c) Pierśnica w cm (130 cm od ziemi): **105**
 - d) Wysokość w m: **23**
 - e) Wysokość do pierwszego konaru w m: **3**
 - f) Stan zdrowotny i zauważone uszkodzenia: **dobry**
4. Adres obiektu:
 - a) Miejscowość: **Gorzyca**
 - b) Gmina: **Międzyrzecz**
 - c) Nadleśnictwo: **Międzyrzecz** Leśnictwo: **Gorzyca** Obręb geodezyjny: **3 – Gorzyca**
 - d) Numer ewidencyjny działki, według ewidencji gruntów: **2100/2**
 - e) Nazwa właściciela działki, na której zlokalizowany jest obiekt: **Skarb Państwa w zarządzie Państwowego Gospodarstwa Leśnego – Lasy Państwowe Nadleśnictwo Międzyrzecz**

Załącznik Nr 20 do uchwały Nr XLV/424/18
Rady Miejskiej w Międzyrzeczu
z dnia 6 lutego 2018 r.

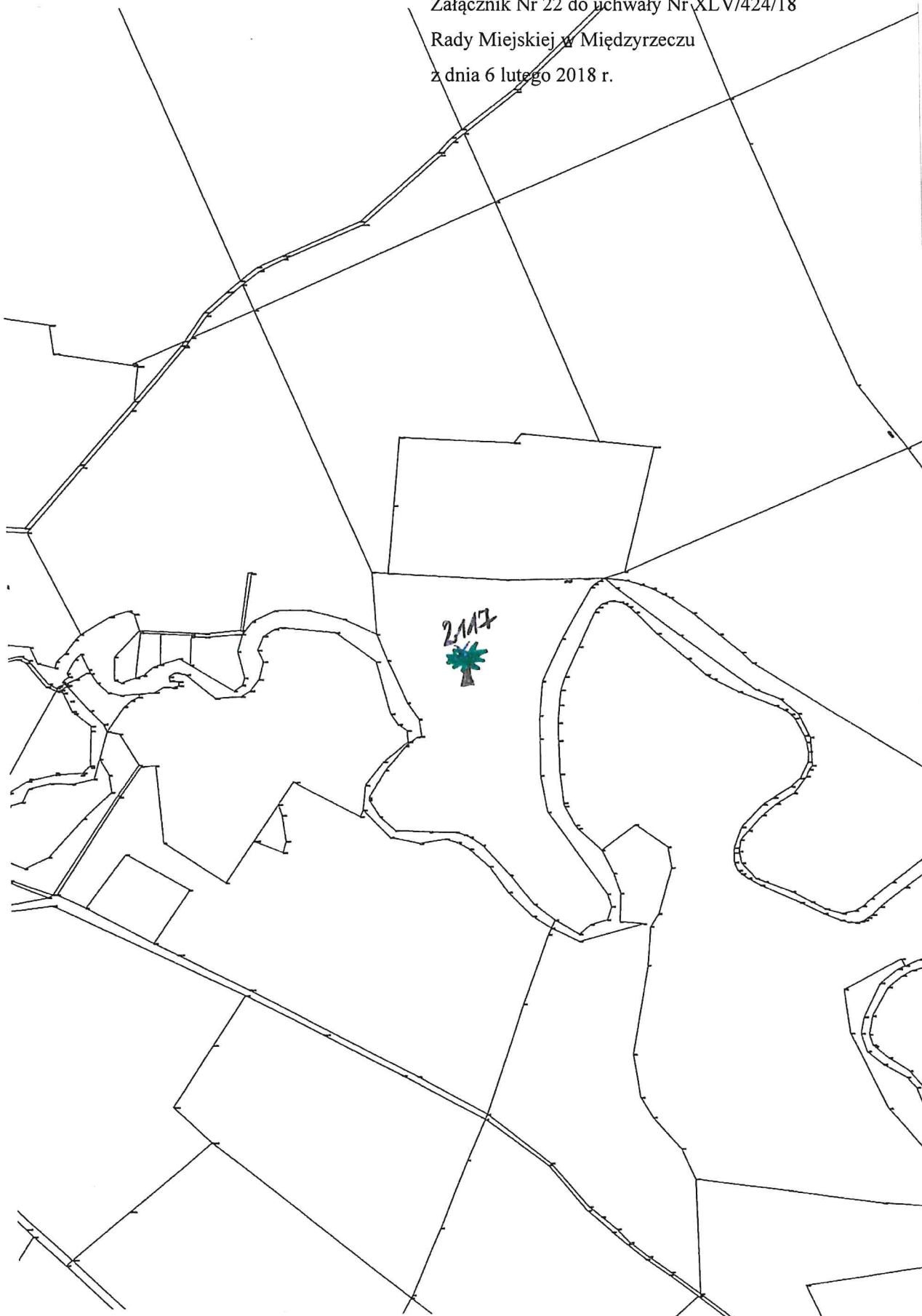


Załącznik Nr 21 do Uchwały Nr XLV/424/18
Rady Miejskiej w Międzyrzeczu
z dnia 6 lutego 2018 r.

OPIS POMNIKA PRZYRODY

1. Przedmiot ochrony: **drzewo**
2. Nazwa projektowanego pomnika: **„Klon Trójząb”**
3. Opis pomnika:
 - a) Gatunek: **klon jawor (*Acer pseudoplatanus*)**
 - b) Obwód pierśnicy w cm (130 cm od ziemi): **280**
 - c) Pierśnica w cm (130 cm od ziemi): **89**
 - d) Wysokość w m: **26**
 - e) Wysokość do pierwszego konaru w m: **3**
 - f) Stan zdrowotny i zauważone uszkodzenia: **zdrowe**
4. Adres obiektu:
 - a) Miejscowość: **Gorzyca**
 - b) Gmina: **Międzyrzecz**
 - c) Nadleśnictwo: **Międzyrzecz** Leśnictwo: **Gorzyca** Obręb geodezyjny: **3 – Gorzyca**
 - d) Numer ewidencyjny działki, według ewidencji gruntów: **2117**
 - e) Nazwa właściciela działki, na której zlokalizowany jest obiekt: **Skarb Państwa w zarządzie Państwowego Gospodarstwa Leśnego – Lasy Państwowe Nadleśnictwo Międzyrzecz**

Załącznik Nr 22 do uchwały Nr XLV/424/18
Rady Miejskiej w Międzyrzeczu
z dnia 6 lutego 2018 r.



Załącznik Nr 23 do Uchwały Nr XLV/424/18
Rady Miejskiej w Międzyrzeczu
z dnia 6 lutego 2018 r.

OPIS POMNIKA PRZYRODY

1. Przedmiot ochrony: **drzewo**
2. Nazwa projektowanego pomnika: **„Dąb Zbyszko”**
3. Opis pomnika:
 - a) Gatunek: **dąb bezszypułkowy (*Quercus petraea*)**
 - b) Obwód pierśnicy w cm (130 cm od ziemi): **350**
 - c) Pierśnica w cm (130 cm od ziemi): **111**
 - d) Wysokość w m: **28**
 - e) Wysokość do pierwszego konaru w m: **3**
 - f) Stan zdrowotny i zauważone uszkodzenia: **zdrowe**
4. Adres obiektu:
 - a) Miejscowość: **Święty Wojciech**
 - b) Gmina: **Międzyrzecz**
 - c) Nadleśnictwo: **Międzyrzecz** Leśnictwo: **Święty Wojciech** Obręb geodezyjny: **4 – Święty Wojciech**
 - d) Numer ewidencyjny działki, według ewidencji gruntów: **2152/5**
 - e) Nazwa właściciela działki, na której zlokalizowany jest obiekt: **Skarb Państwa w zarządzie Państwowego Gospodarstwa Leśnego, Lasy Państwowe – Nadleśnictwo Międzyrzecz**

Załącznik Nr 24 do uchwały Nr XLV/424/18
Rady Miejskiej w Międzyrzeczu
z dnia 6 lutego 2018 r.



Załącznik Nr 25 do Uchwały Nr XLV/424/18
Rady Miejskiej w Międzyrzeczu
z dnia 6 lutego 2018 r.

OPIS POMNIKA PRZYRODY

Przedmiot ochrony: **drzewo**

2. Nazwa projektowanego pomnika: **„Dąb Proca”**

3. Opis pomnika:

- a) Gatunek: **dąb bezszypułkowy (*Quercus petraea*)**
- b) Obwód pierśnicy w cm (130 cm od ziemi): **350**
- c) Pierśnica w cm (130 cm od ziemi): **111**
- d) Wysokość w m: **28**
- e) Wysokość do pierwszego konaru w m: **3**
- f) Stan zdrowotny i zauważone uszkodzenia: **dobry**

4. Adres obiektu:

- a) Miejscowość: **Gorzycza**
- b) Gmina: **Międzyrzecz**
- c) Nadleśnictwo: **Międzyrzecz** Leśnictwo: **Gorzycza** Obręb geodezyjny: **3 – Gorzycza**
- d) Numer ewidencyjny działki, według ewidencji gruntów: **2100/2**
- e) Nazwa właściciela działki, na której zlokalizowany jest obiekt: **Skarb Państwa w zarządzie Państwowego Gospodarstwa Leśnego – Lasy Państwowe Nadleśnictwo Międzyrzecz**

Załącznik Nr 26 do uchwały Nr XLV/424/18
Rady Miejskiej w Międzyrzeczu
z dnia 6 lutego 2018 r.

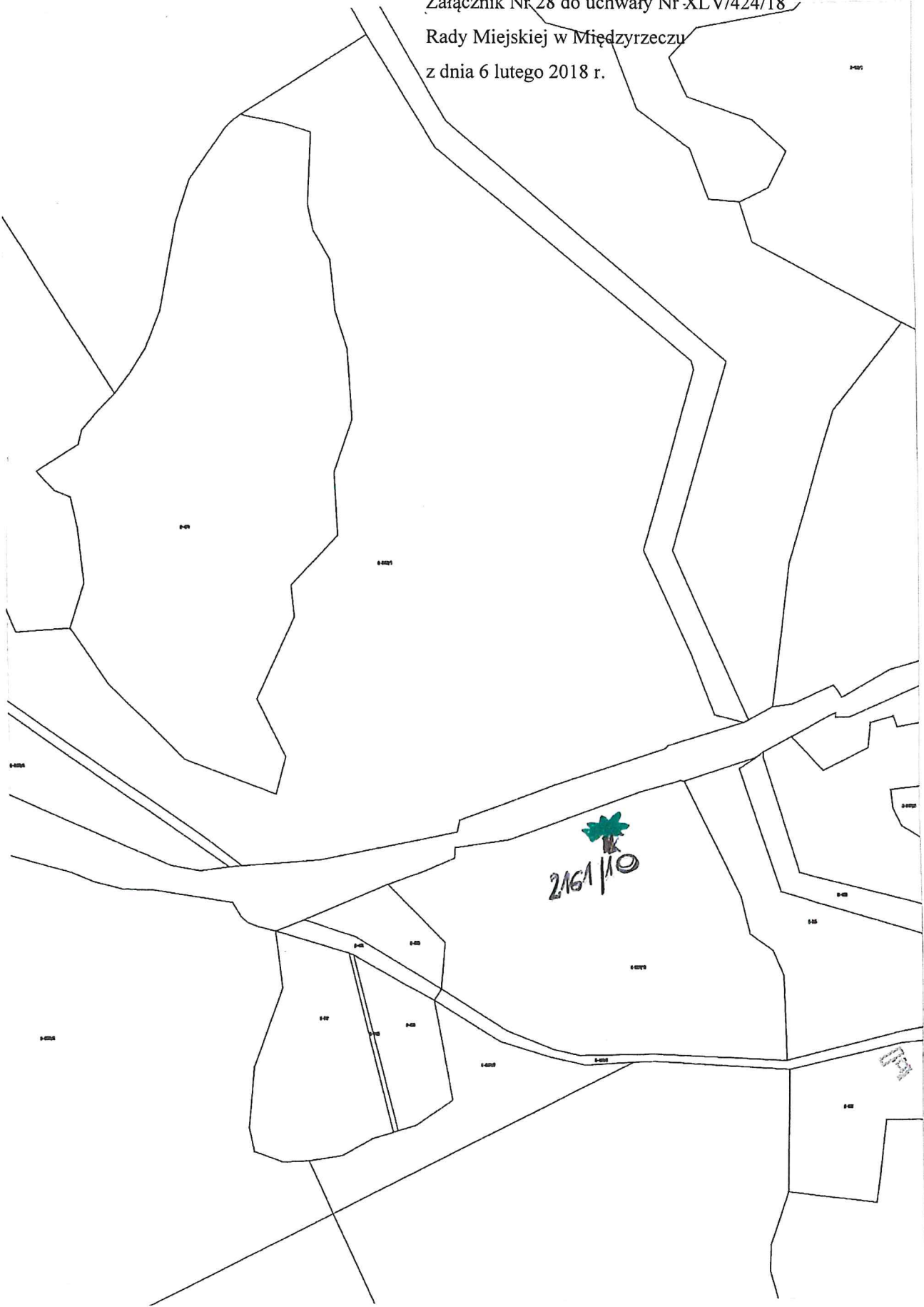


Załącznik Nr 27 do Uchwały Nr XLV/424/18
Rady Miejskiej w Międzyrzeczu
z dnia 6 lutego 2018 r.

OPIS POMNIKA PRZYRODY

1. Przedmiot ochrony: **drzewo**
2. Nazwa projektowanego pomnika: **„Dąb Lech”**
3. Opis pomnika:
 - a) Gatunek: **dąb bezszypułkowy (*Quercus petraea*)**
 - b) Obwód pierśnicy w cm (130 cm od ziemi): **370**
 - c) Pierśnica w cm (130 cm od ziemi): **117**
 - d) Wysokość w m: **30**
 - e) Wysokość do pierwszego konaru w m: **1,9**
 - f) Stan zdrowotny i zauważone uszkodzenia: **dobry**
4. Adres obiektu:
 - a) Miejscowość: **Kursko**
 - b) Gmina: **Międzyrzecz**
 - c) Nadleśnictwo: **Międzyrzecz** Leśnictwo: **Kursko** Obręb geodezyjny: **8 – Kursko**
 - d) Numer ewidencyjny działki, według ewidencji gruntów: **2161/10**
 - e) Nazwa właściciela działki, na której zlokalizowany jest obiekt: **Skarb Państwa w zarządzie Państwowego Gospodarstwa Leśnego, Lasy Państwowe – Nadleśnictwo Międzyrzecz**

Załącznik Nr.28 do uchwały Nr XLV/424/18
Rady Miejskiej w Międzyrzeczu
z dnia 6 lutego 2018 r.



Załącznik Nr 29 do Uchwały Nr XLV/424/18
Rady Miejskiej w Międzyrzeczu
z dnia 6 lutego 2018 r.

OPIS POMNIKA PRZYRODY

1. Przedmiot ochrony: **drzewo**
2. Nazwa projektowanego pomnika: **„Pieskie Dęby”**
3. Opis pomnika:
 - a) Gatunek: **dąb bezszypułkowy (*Quercus petraea*)**
 - b) Obwód pierśnicy w cm (130 cm od ziemi): **380, 380, 380, 340**
 - c) Pierśnica w cm (130 cm od ziemi): **121, 121, 121, 108**
 - d) Wysokość w m: **28, 28, 34, 32**
 - e) Wysokość do pierwszego konaru w m: **5, 6, 7, 2**
 - f) Stan zdrowotny i zauważone uszkodzenia: **dobry, dobry, dobry, dobry**
4. Adres obiektu:
 - a) Miejscowość: **Pieski**
 - b) Gmina: **Międzyrzecz**
 - c) Nadleśnictwo: **Międzyrzecz** Leśnictwo: **Pieski** Obręb geodezyjny: **9 – Pieski**
 - d) Numer ewidencyjny działki, według ewidencji gruntów: **2184**
 - e) Nazwa właściciela działki, na której zlokalizowany jest obiekt: **Skarb Państwa w zarządzie Państwowego Gospodarstwa Leśnego, Lasy Państwowe – Nadleśnictwo Międzyrzecz**

Załącznik Nr 30 do uchwały Nr XLV/424/18
Rady Miejskiej w Międzyrzeczu
z dnia 6 lutego 2018 r.

