



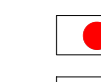



**OCENA AKTUALNOŚCI STUDIUM UWARUNKOWAŃ I KIERUNKÓW ZAGOSPODAROWANIA PRZESTRZENNEGO  
ORAZ MIEJSCOWYCH PLANÓW ZAGOSPODAROWANIA PRZESTRZENNEGO NA TERENIE GMINYMIĘDZYRZECZ**

**Załącznik Nr 3. Wieloletni program sporządzania planów miejscowych**

**LEGENDA**

-  GRANICA GMINY MIĘDZYRZECZ
-  GRANICE OBRĘBÓW GEODEZYJNYCH
-  OBSZARY WSKAZANE DO OBJĘCIA MIEJSCOWYMI PLANAMI ZAGOSPODAROWANIA PRZESTRZENNEGO (MPZP)
-  OBSZARY WSKAZANE DO OBJĘCIA DZIAŁANAMI PLANISTYCZNYMI (MPZP LUB STUDIUM)
-  DECYZJE O WARUNKACH ZABUDOWY NIEZGODNE Z ZAŁOŻENIAMI STUDIUM
-  DECYZJE O WARUNKACH ZABUDOWY ZGODNE Z ZAŁOŻENIAMI STUDIUM

