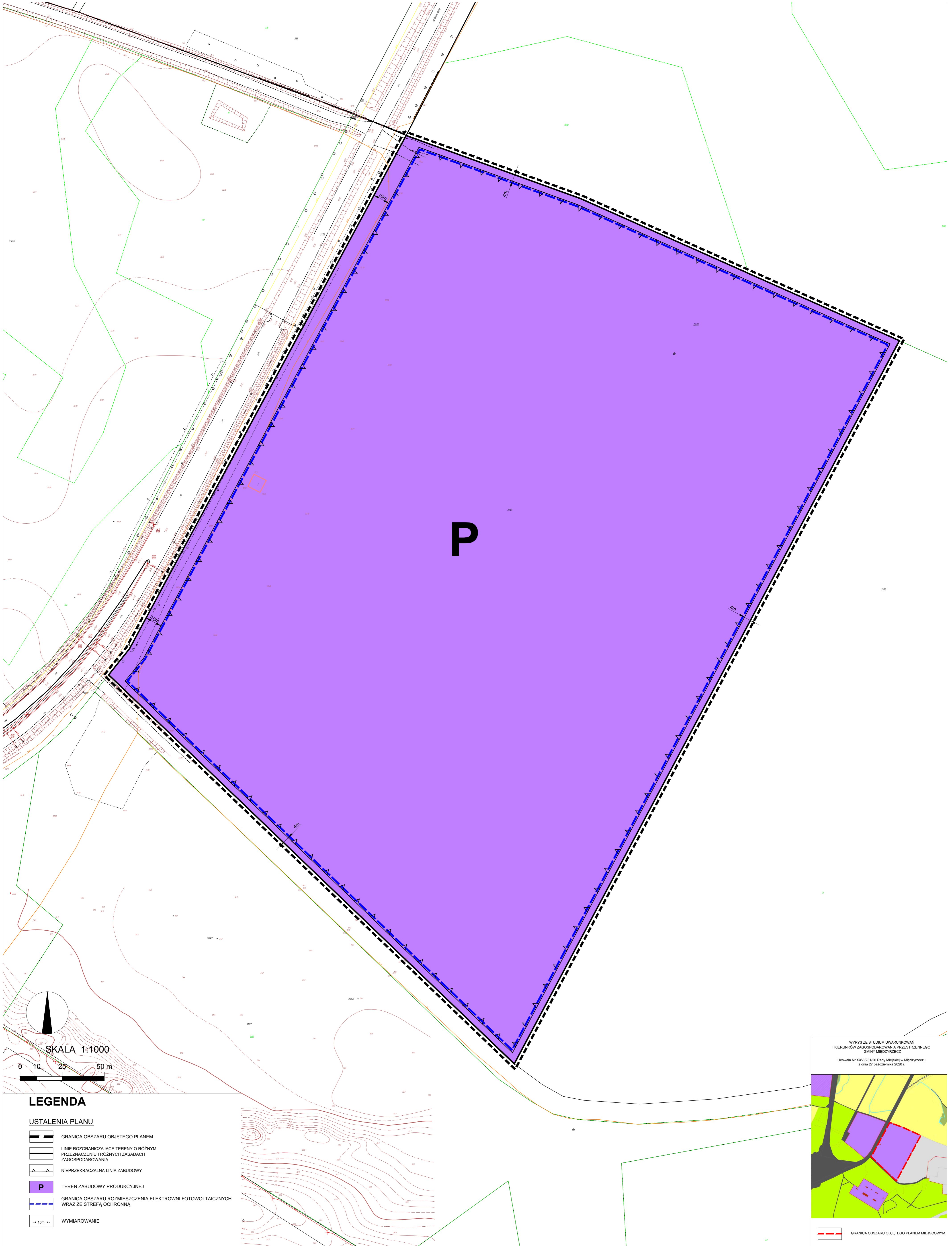








**MIEJSCOWY PLAN ZAGOSPODAROWANIA PRZESTRZENNEGO GMINY MIĘDZYRZECZ
W REJONIE POŁUDNIOWEGO WĘZŁA DROGI S3 NA WSCHÓD OD UL. MIESZKA I**

**ZAŁĄCZNIK NR 1
DO UCHWAŁY NR
RADY MIEJSKIEJ W MIĘDZYRZECZU Z DNIA**



LEGENDA

USTALENIA PLANU

-  GRANICA OBSZARU OBJĘTEGO PLANEM
-  LINIE ROZGRANICZAJĄCE TERENY O RÓŻNYM PRZEZNACZENIU I RÓŻNYCH ZASADACH ZAGOSPODAROWANIA
-  NIEPRZEKRACZALNA LINIA ZABUDOWY
-  **P** TEREN ZABUDOWY PRODUKCYJNEJ
-  GRANICA OBSZARU ROZMIESZCZENIA ELEKTROWNI FOTOWOLTAICZNYCH WRAZ ZE STREFĄ OCHRONNĄ
-  WYMIAROWANIE

