

UCHWAŁA NR VI/62/19
RADY MIEJSKIEJ W MIĘDZYRZECZU
z dnia 26 lutego 2019 r.

**w sprawie wyrażenia zgody na obciążenie nieruchomości gminnej położonej w obrębie
0007 Kuligowo nieodpłatną służebnością gruntową**

Na podstawie art. 18 ust. 2 pkt 9 lit. „a” ustawy z dnia 08 marca 1990 r. o samorządzie gminnym (t.j. Dz. U. z 2018 r. poz.994 z późn. zm.¹⁾)

uchwała się, co następuje:

§1. Wyraża się zgodę na obciążenie nieodpłatną służebnością gruntową polegającą na prawie przechodu i przejazdu przez nieruchomość stanowiącą własność Gminy Międzyrzecz oznaczonej jako:

działka gruntu nr ewid. **28/3 o powierzchni 0,0494 ha** położona w obrębie 0007 Kuligowo, dla której Sąd Rejonowy w Międzyrzeczu prowadzi księgę wieczystą nr GW1M/00020714/4, oznaczonej w ewidencji jako droga, na rzecz każdorazowego właściciela nieruchomości oznaczonej jako działka gruntu nr ewid. **29/7** położonej w obrębie 0007 Kuligowo, dla której Sąd Rejonowy w Międzyrzeczu prowadzi księgę wieczystą nr GW1M/00053857/8 oraz działka nr ewid. **29/10** położonej w obrębie 0007 Kuligowo, dla której Sąd Rejonowy w Międzyrzeczu prowadzi księgę wieczystą nr GW1M/00001492/2, w celu zapewnienia im dostępu do drogi publicznej.

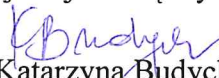
§2. Obszar objęty służebnością w §1 przedstawia mapa stanowiąca załącznik do niniejszej uchwały.

§3. Ustanowienie służebności określonej w §1 nastąpi na czas nieokreślony.

§4. Wykonanie uchwały powierza się Burmistrzowi Międzyrzecza.

§5. Uchwała obowiązuje od dnia podjęcia.

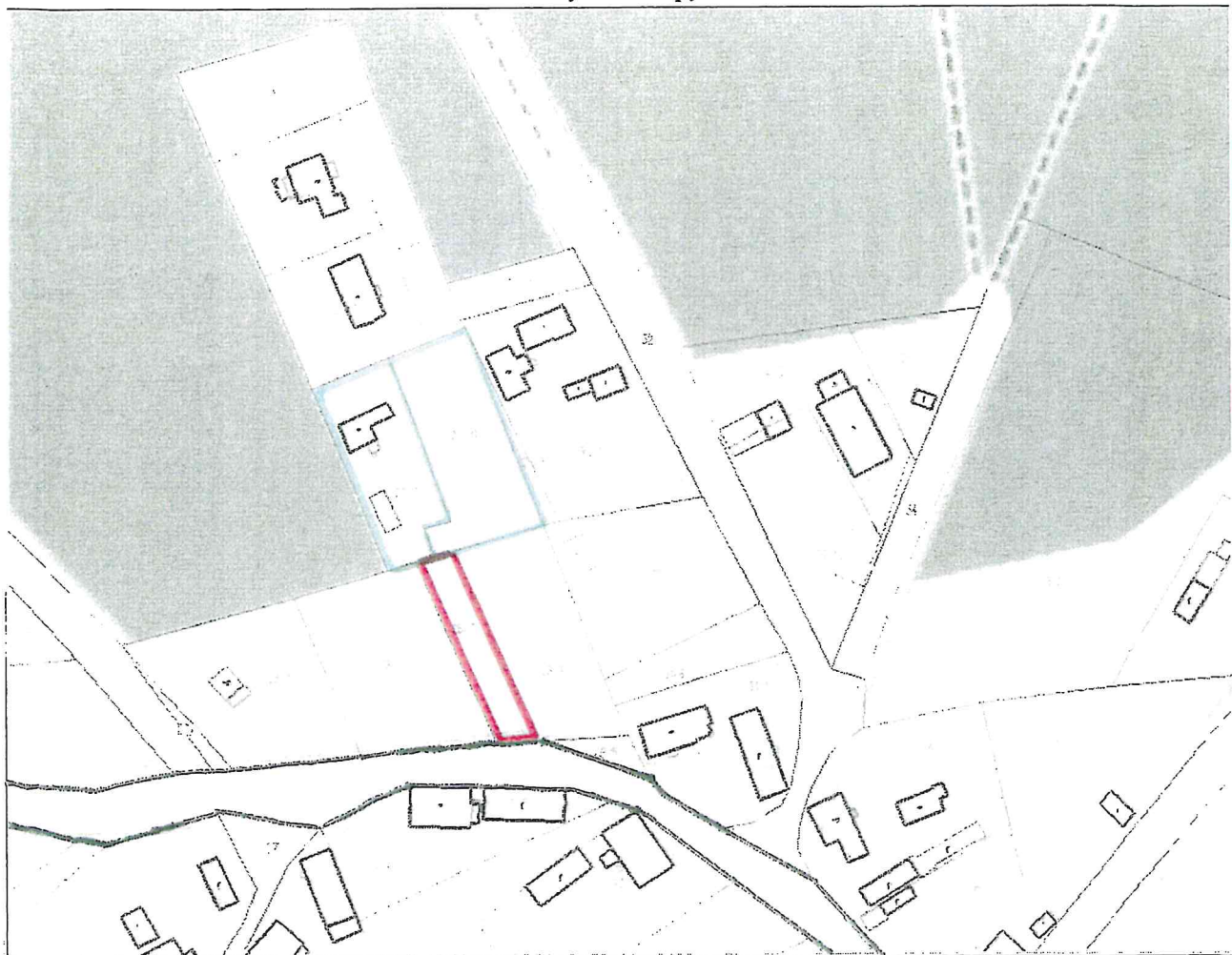
Przewodnicząca Rady
Miejskiej w Międzyrzeczu


Katarzyna Budyń




¹⁾ zmiany niniejszej ustawy ogłoszone zostały w Dz. U. z 2018 r. poz. 1000, poz.1349, poz.1432, poz.2500

Załącznik do uchwały nr VI/62/19
Rady Miejskiej w Międzyrzeczu
z dnia 26 lutego 2019 r.

Wydruk mapy



LEGENDA

-  Działka gminna nr ewid. 28/3
-  Działki prywatne nr ewid. 29/7 i 29/10
-  Droga gminna nr 003527F