

**Informacja o zamiarze zawarcia umowy na podstawie art. 67 ust. 1 pkt 12
ustawy z dnia 29 stycznia 2004 r. – Prawo zamówień publicznych.**

- 1. Nazwa i adres Zamawiającego:** Gmina Międzyrzecz, ul. Rynek 1, 66-300 Międzyrzecz.
- 2. Określenie przedmiotu i zakres zamówienia:**

Usługa zimowego utrzymania „ciągów pieszych” w pasie drogowym, wzdłuż zieleńców, alejek na zieleńcach oraz ścieżek pieszo – rowerowych w miejscowości Międzyrzecz i Bobowicko.
Zakres zamówienia: wykonanie usługi polegającej na zimowym utrzymaniu ciągów pieszych w miejscowości Międzyrzecz i Bobowicko:

 - utrzymania ciągłej drożności ciągów pieszych w miejscowości Międzyrzecz i Bobowicko,
 - odśnieżanie, posypywanie materiałami uszorstniającymi „ciągów pieszych” na całej długości i szerokości,
 - posypywanie piaskiem ciągów pieszych zlokalizowanych na mostach, kładkach, placach, alejkach.
- 3. Szacowana wartość zamówienia:** 200000,00 zł, tj. 46385,42 euro.
- 4. Nazwa i adres Wykonawcy, któremu Zamawiający zawiera udzielić zamówienia:** Przedsiębiorstwo Gospodarki Komunalnej Sp. z o.o. ul. Reymonta 5, 66-300 Międzyrzecz.
- 5. Podstawa prawna:** art. 67 ust 1 pkt 12 ustawy z dnia 29 stycznia 2004 r. – Prawo zamówień publicznych (j.t. Dz.U. z 2019 r. poz. 1843).

Zgodnie z art. 67 ust. 1 pkt 12 ww. ustawy Zamawiający może udzielić zamówienia z wolnej ręki, jeżeli zamówienie udzielane jest przez zamawiającego, o którym mowa w art. 3 ust. 1 pkt 1-3a, osobie prawnej, jeżeli spełnione są łącznie następujące warunki:

 - a) zamawiający sprawuje nad tą osobą prawną kontrolę, odpowiadającą kontroli sprawowanej nad własnymi jednostkami, polegającą na dominującym wpływie na cele strategiczne oraz istotne decyzje dotyczące zarządzania sprawami tej osoby prawnej; warunek ten jest również spełniony, gdy kontrolę taką sprawuje inna osoba prawna kontrolowana przez zamawiającego w taki sam sposób,
 - b) ponad 90% działalności kontrolowanej osoby prawnej dotyczy wykonywania zadań powierzonych jej przez zamawiającego sprawującego kontrolę lub przez inną osobę prawną, nad którą ten zamawiający sprawuje kontrolę, o której mowa w lit. a,
 - c) w kontrolowanej osobie prawnej nie ma bezpośredniego udziału kapitału prywatnego.

Uzasadnienie:


Przedsiębiorstwo Gospodarki Komunalnej sp. z o.o., któremu Zamawiający zamierza zlecić wykonanie usługi jest osobą prawną, która spełnia łącznie następujące warunki:

- a) Zamawiający sprawuje nad PGK sp. z o. o., kontrolę, która odpowiada kontroli sprawowanej nad własnymi jednostkami ponieważ Zamawiający (Gmina Międzyrzecz) posiada w tej spółce 95,21 % udziałów tym samym może wywierać dominujący wpływa na cele strategiczne oraz istotne decyzje kontrolowanej Spółki. W skład organów decyzyjnych wchodzi przedstawiciele Zamawiającego. PGK Sp. z o.o. nie działa w interesie sprzecznym z interesami zamawiającego sprawującego nad nim kontrolę. Natomiast 4,79 % udziałów w spółce posiada PPB „PUBR” Sp. z o.o., która jest Spółką gminną (Gmina Międzyrzecz posiada 100% udziałów w Spółce PPB „PUBR”).
- b) Wiarygodne prognozy handlowe wskazują, że ponad 90 % działalności Spółki stanowią będą zadania powierzone jej przez Gminę.
- c) W kontrolowanej spółce PGK sp. z o.o. nie ma bezpośredniego udziału kapitału prywatnego co wykazano w pkt a.

6. **Termin realizacji zamówienia i czas trwania umowy:** od 1.11.2019 r. do 31.03.2020 r., czas trwania umowy 5 miesięcy.
7. **Informacja o terminie i odpowiednio zamieszczeniu lub opublikowaniu ogłoszenia o zamiarze zawarcia umowy, o którym mowa w art. 66 ust. 2, jeżeli zostało zamieszczone lub opublikowane albo informacja, że takie ogłoszenie nie zostało zamieszczone lub opublikowane.** Informacja nie została zamieszczona ani opublikowana w Biuletynie Zamówień Publicznych ani przekazana do Urzędu Publikacji Unii Europejskiej.

Załącznik nr 1 – szczegółowy opis przedmiotu zamówienia wraz z mapami

GMINA MIĘDZYRZECZ
Rynek 1, 66-300 Międzyrzecz
NIP 596-000-65-53, REGON 210966846

Z up. BURMISTRZA

mgr Agnieszka Śnieg
Zastępca Burmistrza

Opis przedmiotu zamówienia
zimowe utrzymanie „ciągów pieszych”* w miejscowości Międzyrzecz
i Bobowicko.

Zakres zamówienia dotyczy:

1. utrzymania ciągłej drożności ciągów pieszych w miejscowości Międzyrzecz i Bobowicko z dopuszczalnymi odstępstwami (standardy i zasady zimowego utrzymania określone w tabeli nr 1), polegającym na odśnieżaniu chodników, alejek, placów, ścieżek pieszo – rowerowych zgodnie z załącznikiem nr 1.1. Wykonanie tego obowiązku będzie wymagane **niezależnie od dnia tygodnia** i obejmuje:

- 1) odśnieżanie, posypywanie materiałami uszorstniającymi chodnika na całej długości i szerokości z uwzględnieniem ograniczeń wynikających z odkładania się śniegu w wyniku odśnieżania,
- 2) posypywanie piaskiem ciągów pieszych zlokalizowanych na mostach, kładkach po uprzednim ich odśnieżeniu oraz niezwłocznie po wystąpieniu śliskości,
- 3) dopuszcza się występowanie ubitego śniegu, przy jednoczesnym zastosowaniu materiałów uszorstniających,
- 4) środki użyte do zwalczania śliskości zimowej powinny odpowiadać warunkom określonym w następujących normach:

a) środki chemiczne:

1. sól (NaCl) PN-86/C-84081/02
2. sól drogową PN-86/C-84081/02

b) materiały uszorstniające:

1. piasek o uziarnieniu do 2 mm PN-B-11113:1996
2. kruszywo naturalne o uziarnieniu do 4 mm (zalecane do uszorstnienia ubitego śniegu), wg PN-B-11111:1996

Materiały chemiczne stosowane w ramach zimowego utrzymania ciągów pieszych muszą być składowane tak by nie powodowały uciążliwości dla środowiska, a ich wykorzystywanie powinno odbywać się zgodnie z wymogami ochrony środowiska określonymi przepisami prawa.

5) w trakcie usuwania nadmiaru śniegu z ciągów pieszych, alejek sprzętem mechanicznym nie wolno uszkadzać zasadzonych drzew, krzewów czy rabat kwiatowych.

Standardy utrzymania chodników, alejek, ścieżek pieszo – rowerowych w okresie zimowym określa tabela nr 1.

Opis przedmiotu zamówienia
zimowe utrzymanie „ciągów pieszych”* w miejscowości Międzyrzecz
i Bobowicko.

Tabela nr 1.

Lp.	Standard	Opis standardu	Dopuszczalne odstępstwa od stanu nawierzchni opisanego standardem z określeniem czasu w jakim skutki danego zjawiska atmosferycznego powinny być usunięte (zlikwidowane)	
			Po ustaniu opadów śniegu	Od stwierdzenia występowania zjawiska atmosferycznego przez kierującego zimowym utrzymaniem lub powzięcia przez niego uwiarygodnionych informacji o wystąpieniu powyższego.
1	III	Chodniki, alejki, schody, odśnieżone na szerokości 1,5 m, a śliskość zimowa zlikwidowana na 1,5 m szerokości	- gołoledź do 1,5 godz. - śnieg luźny może zalegać do 6 godz. - może występować cienka warstwa śniegu o grubości do 2 cm posypana materiałem uszorstniającym, nie utrudniającym ruchu pieszego	- gołoledzi do 3 godzin - szronu do 3 godzin - szadzi do 3 godzin - śliskości pośniegowej do 4 godzin - lodowicy do 4 godzin

2. zapewnienia gotowości sprzętu i maszyn przewidzianych do realizacji zamówienia wraz z całodobowym monitorowaniem stanu chodników.

3. dysponowania i zapewnienia sprawnego sprzętu do prowadzenia zimowego utrzymania chodników. W przypadku awarii sprzętu (pojazdu) Wykonawca zobowiązany jest do zastąpienia pojazdu zastępczego w czasie nie dłuższym niż 1 godz. od momentu stwierdzenia awarii pojazdu o porównywalnych parametrach technicznych jak sprzęt, który uległ awarii i pokryć z tym związane koszty,

4. dysponowania i zapewnienia środków niezbędnych do zwalczania śliskości zimowej w ilości zapewniającej prawidłowe i skuteczne zwalczanie śliskości, gołoledzi oraz odśnieżanie ciągów pieszych określonych umową

UWAGA !

Nie wolno stosować środków chemicznych na chodnikach w miejscach gdzie znajdują się zespoły starodrzewu. Zabrania się składowania śniegu z zawartością środków chemicznych pod drzewami lub na trawnikach.

*Pod pojęciem „ciągi piesze” należy rozumieć chodniki w pasie drogowym, wzdłuż zieleńców, alejki na zieleńcach, kładki i mosty nad rzeką, schody w ciągu chodników, place oraz ścieżki pieszo – rowerowe.

Wykaz chodników w pasie drogowym, wzdłuż zieleńców, alejki na zieleńcach
oraz ścieżek pieszo - rowerowych
w miejscowości Międzyrzecz i Bobowicko

Lp.	Lokalizacja	Nr działki	Powierzchnia	Nr załącznika/ Mapy
1	Bulwar Jana Pawła II od Muzeum do mostu drogowego nad rz. Obrą wraz ze ścieżką rowerową oraz drewnianą kładką przez rzekę Obrę	355/5, 358	518,60	3, 5, 6
2	chodnik wzdłuż drogi przy ul. Spokojnej	294	624,3	6, 13
3	chodnik wzdłuż drogi przy ul. Łąkowej i Polnej	504, 532, 610/2	1120,8	11, 12
4	chodnik wzdłuż drogi na Osiedlu Generała W. Sikorskiego	305/87	427,91	11, 12
5	chodnik przylegający do skwerów zieleni stanowiących własność Gminy Międzyrzecz przy ul. Staszica	44, 45, 48, 226/1	489,55	3, 6, 14
6	chodnik wzdłuż drogi i gazonu przy ul. Ściegiennego	255	435,6	6, 13
7	chodnik wzdłuż drogi przy ul. Szkolnej + Kołtątaja	270, 261/57	130,7	6, 13, 14
8	chodnik wzdłuż drogi przy ul. Mieczysława Mikuły	41/4	285,3	3, 14
9	chodnik wzdłuż drogi przy ul. Sportowa + parking	56, 61	1263,6	14
10	chodnik przylegający do skweru na rogu ul. Sportowej i ul. 30- Stycznia (przy budynku EWE)	196/1, 196/2	44,26	14
11	chodnik wzdłuż drogi przy ul. Pamiątkowej	236/1, 211/7, 211/2, 389/1	2386,4	14-17
12	chodnik wzdłuż skweru zieleni na parkingu przy ul. 30- Stycznia (przy Tequila) i chodniki przylegające do skwerów zieleni stanowiących własność Gminy Międzyrzecz przy ul. Stoczniovców Gdańskich	320/4	220,36	13, 14
13	chodnik wzdłuż skweru zieleni przy studni miejskiej wzdłuż ul. 30 - Stycznia	274	95,05	13, 14
14	chodnik przy szkole muzycznej ul. Konstytucji 3 Maja	311	141,54	13
15	chodniki wzdłuż zieleńców przy ul. Konstytucji 3 Maja		282,42	12, 13
16	chodnik wzdłuż zieleni przy ul. Marcinkowskiego	359/1, 171/6, 459/31	201,07	12, 14

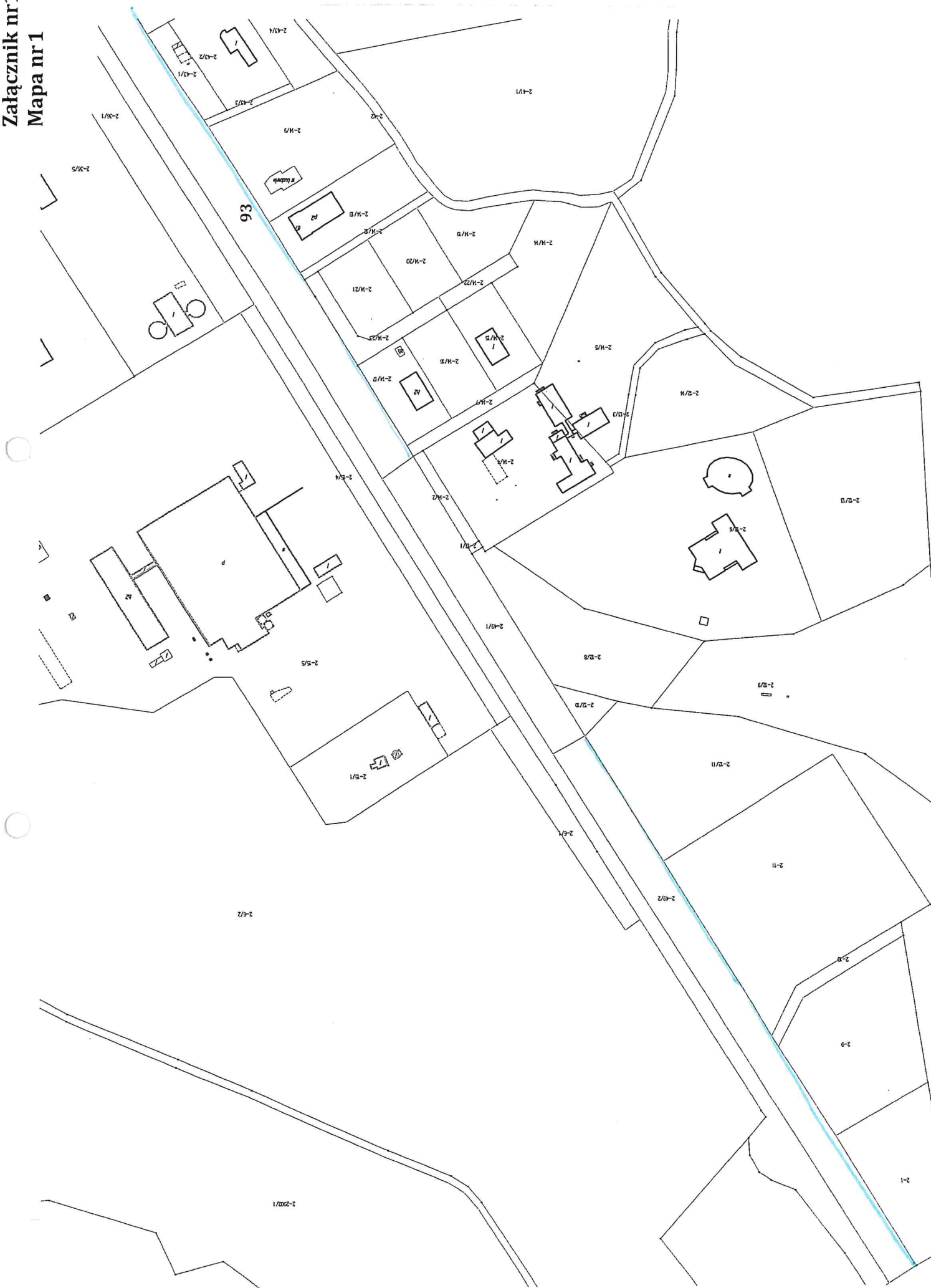
17	chodnik wzdłuż zieleni przy parkingu na ul. Marcinkowskiego (łącznik przy szpitalu)	475	55,16	13
18	chodnik wzdłuż drogi przy ul. Rolnej	556	528,9	12
19	chodnik wzdłuż drogi przy ul. Rzemieślniczej	116	286,5	17
20	chodnik wzdłuż drogi przy ul. Sienkiewicza	375/2, 162/2	2114,7	15, 16
21	chodnik wzdłuż drogi przy ul. Słonecznej	408	722,7	17
22	chodnik wokół skweru przy pomniku na Placu Powstańców Wlkp.	151/2	611,2	14, 15
23	chodniki wzdłuż drogi przy Placu Powstańców Wlkp. + ul. Krótka (odcinek przy banku)	150, 53/6	359,3	14, 15
24	chodnik przy ul. Krótkiej + placyk przy MTBS-ie od ul. Krótkiej;	74/9,	54,07	15
25	chodnik wzdłuż drogi przy ul. Kiszmanowicza	35/193	1906,7	18
26	chodnik wzdłuż drogi wjazdowej do Obrzyc	34/25	183,79	19
27	chodnik wzdłuż skweru i drogi przy ul. Podbielskiego	295	296,7	3
28	chodnik wzdłuż drogi przy ul. Głowackiego	286	455	3
29	chodnik wzdłuż drogi przy ul. Kilińskiego	275	1504,7	3,4
30	chodnik wzdłuż drogi przy ul. Dąbrowskiego	274	574,7	3
31	chodnik wzdłuż drogi przy ul. Chrobrego (wzdłuż łąki kolejowej, przy działce nr 330 - działka przy wjeździe na przepompownię, chodnik między torami kolejowymi a łąką kolejową od ul. Chrobrego do mostu kolejowego) oraz chodnik wzdłuż rzeki Obry wraz z mostkiem przez rzekę Obrę do Promenady	306/3, 330, 303, 304	418,59	3,4
32	chodnik wzdłuż drogi przy ul. Piastowskiej (od ul. Lipce do granic administracyjnych miasta)	135/2	494,3	4
33	chodnik wzdłuż drogi wewnętrznej przy ul. Piastowskiej	314	255,05	4
34	chodnik wzdłuż drogi przy ul. Rocha	158	377,2	4
35	chodnik wzdłuż drogi przy ul. Lipce	106	675,7	4
36	chodnik wzdłuż drogi przy ul. Fabrycznej	52/5, 52/2, 52/3	619,1	2
37	chodniki wzdłuż ulic gminnych w Bobowicku	244/150, 102/8, 103/14, 123, 112, 91	3286,21	28
38	chodnik przy ul. Kopernika	469, 471,492,	937,2	
39	chodnik przy ul. Ks. Skargi	248/2	26,02	13
40	chodnik wzdłuż ul. Kazimierza Wielkiego	323, 361, 49/2, 49/3, 72, 73	4342,77	1-3, 5
41	chodnik wzdłuż ulicy Wesoła	363/2	249,1	3, 6
42	chodnik wzdłuż ulicy Lipowa	369	309,4	6
43	chodnik przyległy do skweru ul. Chłodnej (róg ul. Młyńskiej i ul. Chłodnej)	393/2	36,99	6

44	chodnik wzdłuż ulicy Chłodna	397	582,4	6, 13
45	chodnik wzdłuż skweru przy ul. Młyńskiej	398/15	42,09	6
46	chodniki wzdłuż ulicy Gancarskiej oraz skwery przy ul. Gancarskiej wzdłuż rzeki Paklicy razem z mostkiem drewnianym i chodnikiem wzdłuż parkingu przy Areszcie Śledczym i wzdłuż ulicy	409, 412/2, 417/2	609,2	6, 13
47	chodnik przyległy do skweru na rogu ul. Zachodniej i Wojska Polskiego	457	20,63	6
48	chodnik wzdłuż ulicy Wojska Polskiego	457, 586/1	2890,6	6, 8, 9, 11
49	chodnik wzdłuż skweru na rogu ul. Zachodniej i ul. Mickiewicza	455/5	30,53	7
50	chodnik wzdłuż ulicy Mickiewicza	453/2, 453/1, 647, 617/50, 659/5	2486,7	8, 8, 11
51	chodnik wzdłuż skweru na rogu ul. Zachodniej i ul. Zamoyskiego	377/13	66,32	7
52	chodnik przy ul. Zamoyskiego wzdłuż drogi	376, 711	1159,9	7
53	schody i kładka przez rzekę Obrę od Os. Kasztelańskiego do ciągu pieszego wzdłuż ciepłociągu do ul. Winnica	214/4	388,1	7
54	chodnik wzdłuż drogi wewnętrznej – wjazd na targowisko od ul. Mieszka I	234	40,56	6, 13
55	chodnik wzdłuż drogi przy ul. Mieszka I	408, 596, 674	4342,77	3, 6, 9-11, 13
56	chodnik – łącznik pomiędzy ul. Chopina a blokami nr 6 i 8	611/62	32,36	11
57	chodnik wzdłuż drogi przy ul. Kopernika	492, 471, 469	1163,5	11
58	chodnik wzdłuż drogi przy ul. Słowackiego	494	407,2	8
59	chodnik wzdłuż drogi przy ul. Krasieńskiego	588, 508, 453/1, 481/15, 481/13, 481/6, 516/4, 516/6, 589/10	1589,68	8
60	chodnik wzdłuż drogi wewnętrznej – brama wjazdowa do jednostki wojskowej od ul. Mieszka I	613	45,96	9
61	chodnik wzdłuż drogi przy ul. Zakaszewskiego	48/12	794,0	2
62	chodnik wzdłuż skweru zieleni przy ul. Libelta	233/2	95,58	3, 5
63	chodnik wzdłuż drogi przy ul. Tadeusza Kościuszki	374/1, 378/3, 373/35, 746	798,64	7
64	chodnik wzdłuż drogi przy ul. Komisji Edukacji Narodowej	373/36	160,13	7, 8
65	chodnik wzdłuż drogi przy ul. Pięciu Świętych Braci Międzyrzeczkich	745/1, 708/1	893,67	7, 8
66	chodnik wzdłuż drogi przy ul. Wita Stwosza	528	853,6	8

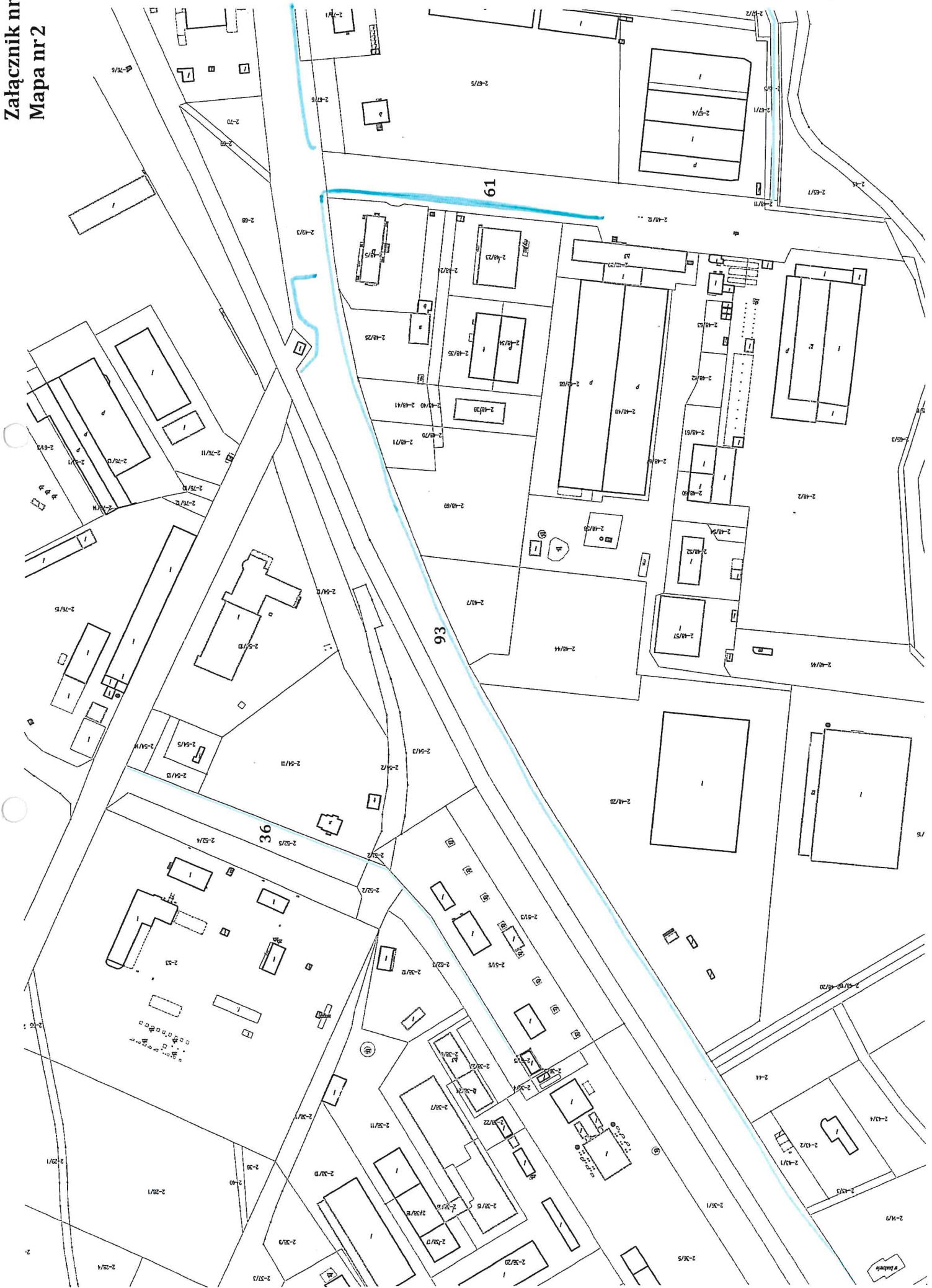
67	chodnik wzdłuż drogi przy ul. Józefa Chełmońskiego	794/8	105,93	8
68	chodnik wzdłuż drogi przy ul. Kossaka	557/3, 799/9	147,3	8
69	chodnik wzdłuż drogi przy ul. Matejki	549	243,1	8
70	chodnik wzdłuż drogi przy ul. Jacka Malczewskiego	799/69	495,75	8
71	chodnik na łączniku pomiędzy ul. Jacka Malczewskiego a ul. Kossaka	799/9	25,17	8
72	chodnik na łączniku pomiędzy ul. Jacka Malczewskiego a ul. Józefa Chełmońskiego	794/12	181,12	8
73	chodniki przy drodze wewnętrznej od ul. Jacka Malczewskiego	799/10, 799/11	273,6	8
74	Kaczy Dołek	353/1	129,31	3, 6
75	łącznik pomiędzy ul. Ogrodową a ścieżką pieszo - rowerową	358	33,75	3, 6
76	łącznik pomiędzy ul. Mieszka I a ul. Spokojną, przy kościele Św. Jana	292	62,08	6, 13
77	Ogródek Jordanowski	46	139,83	3, 6
78	Park przy ul. Konstytucji 3 Maja, koło kościoła Św. Jana	296/3, 296/1	346,48	6, 13
79	Plac przed Ratuszem	371	185,73	6
80	Planty przy ul. Mieszka I oraz chodnik łączący ul. Młyńską z ul. Chłodną	387/2, 387/1 387	108,85	13
81	Planty przy ul. Kazimierza Wielkiego	384/15, 384/16	379,91	6
82	Promenada nad Obrą od mostu drogowego do mostu kolejowego nad rz. Obrą wraz ze ścieżką rowerową	41/4	488,07	3, 6, 14
83	schody na skwerze zieleni przy bramie na Zamek od ul. Zamoyskiego	376	39,25	7
84	skwer przy ul. Podzamcze	382	196,6	6
85	skwer przy Pomniku 1000 – lecia, plac przed pomnikiem	41/4	1232,02	3, 6
86	skwer – róg ul. Mieszka I i ul. Konstytucji 3 Maja	298/4	20,24	6, 13
87	Skwer przy ul. Ogrodowej + chodniki przy ulicy	360	113,62	3, 6
88	teren przy przychodni PROVITA na ul. Konstytucji 3 -go Maja	324/2	140,6	13
89	teren przy przychodni PROVITA na ul. Konstytucji 3 -go Maja	324/4	25,3	13
90	teren przy szalecie miejskim od ul. Marcinkowskiego	171/14	59,39	14, 15
91	teren przy PKO	279/3, 278/2	85,06	6, 13
92	ścieżki w parku przy ul. Stoczniovców Gdańskich i chodniki wzdłuż parku od ul. Stoczniovców Gdańskich przylegające do	320/4	129,29	13

	terenów gminnych			
93	ścieżka pieszo – rowerowa w kierunku na Głębokie – w granicach administracyjnych miasta	394, 364/3, 381/2, 381/3	2003,01	1-3
94	ścieżka wzdłuż ciepłociągu od ul. Zakaszewskiego do Winnicy	66/4, 179	1182,1	7
95	ścieżka pieszo – rowerowa wzdłuż ulicy Poznańskiej (od wjazdu na ul. Długą do Bobowicka) + placyk przy MTBS-ie od ul. Krótkiej;	675/106, 35/121, 35/3,664/10, 34/66, 34/77	2084,72	17-19, 22- 25
96	ścieżka pieszo – rowerowa na cmentarz komunalny		1829,13	26-27
97	ścieżka pieszo – rowerowa na głębokie		3097,65	20, 21

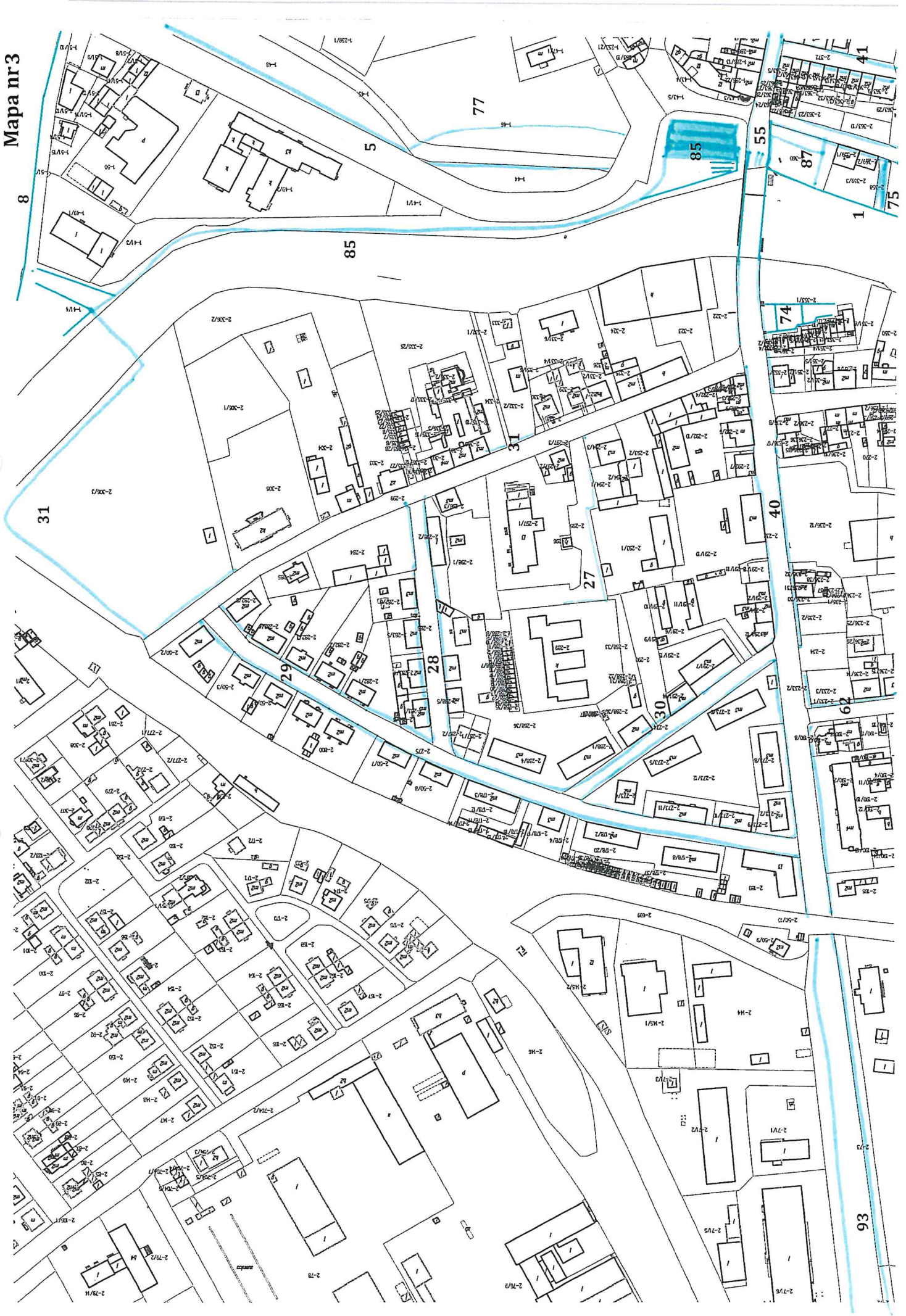
Załącznik nr 1.1
Mapa nr 1



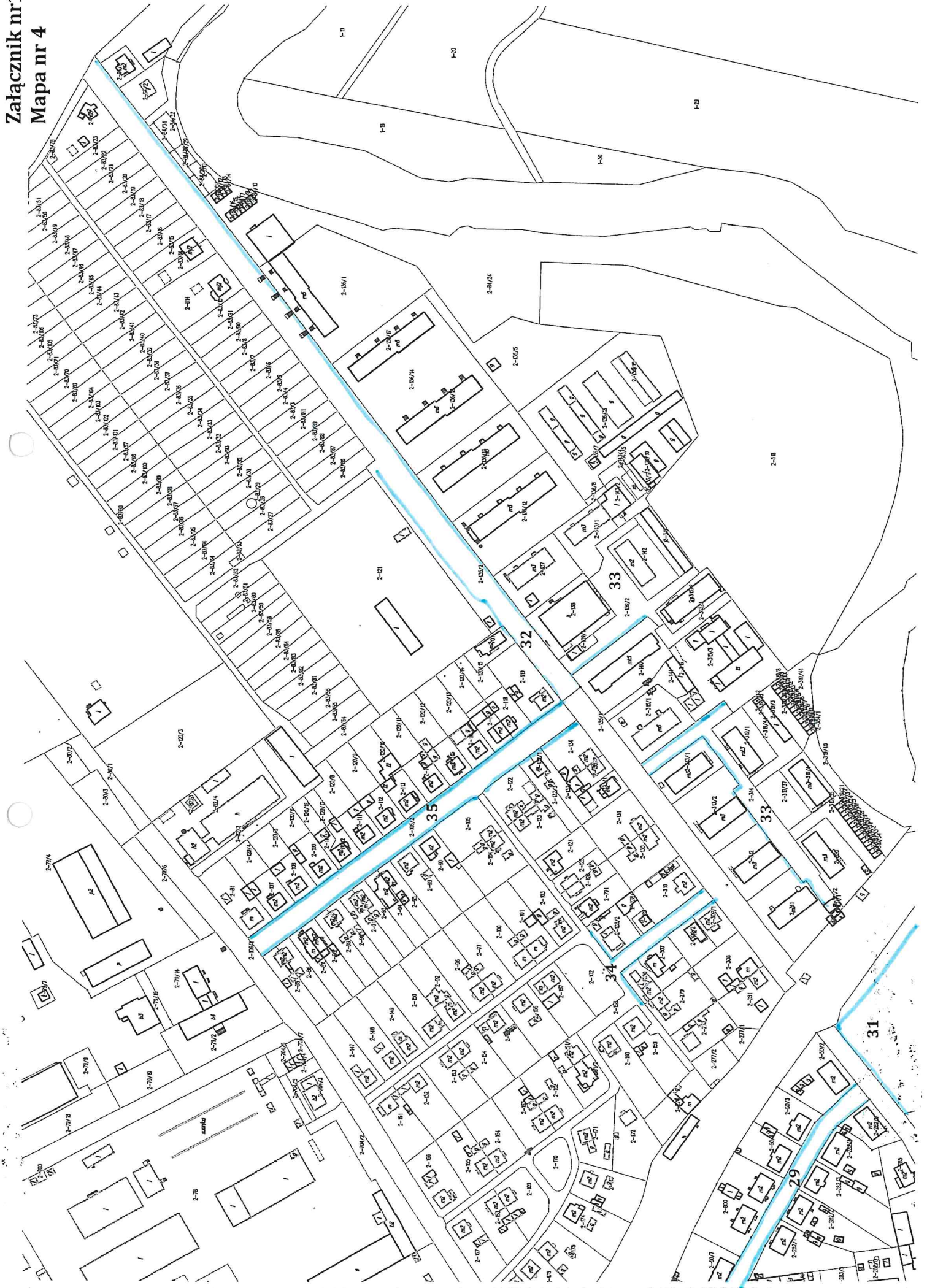
Załącznik nr 1.1
Mapa nr 2



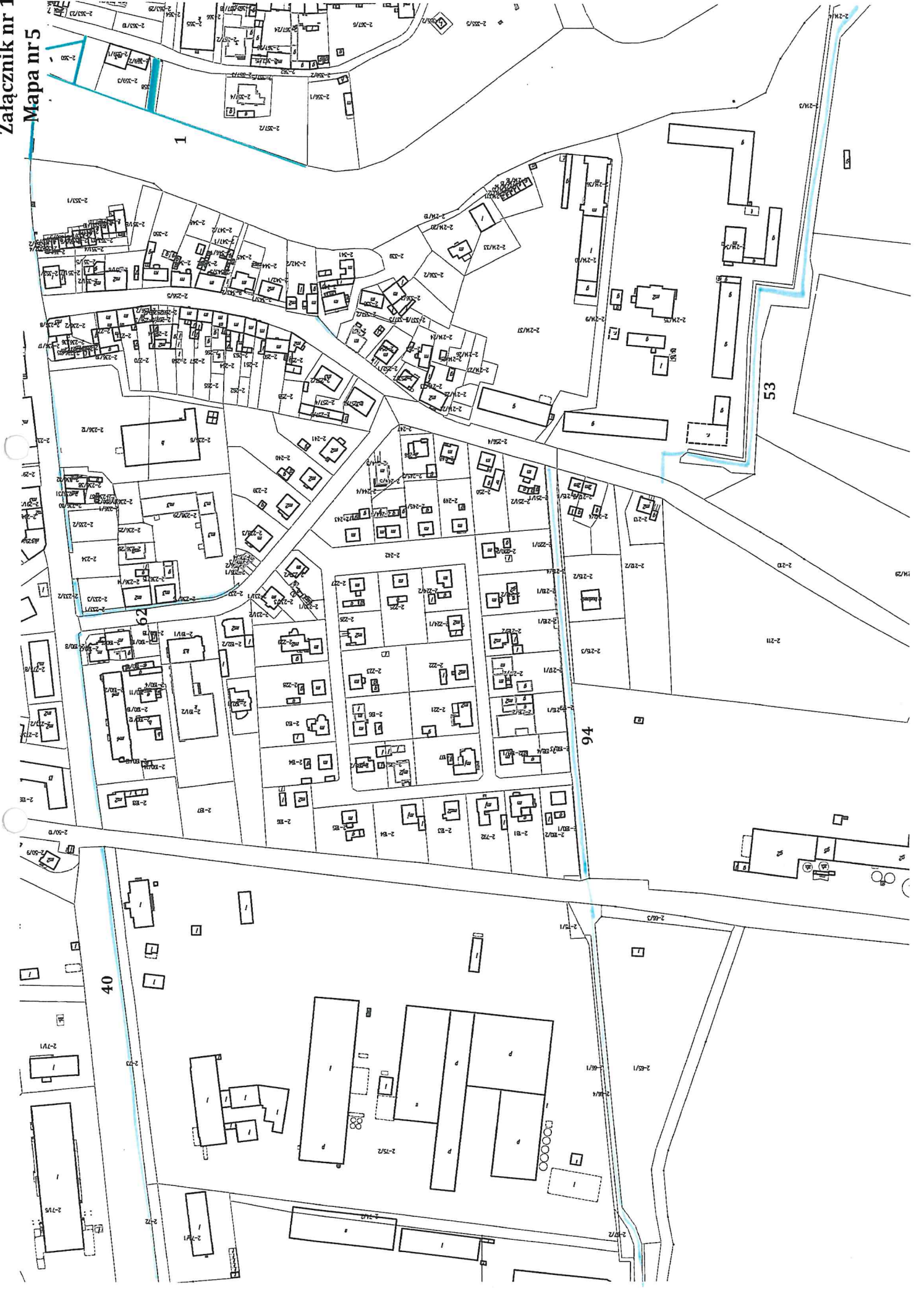
Załącznik nr 1.1
Mapa nr 3



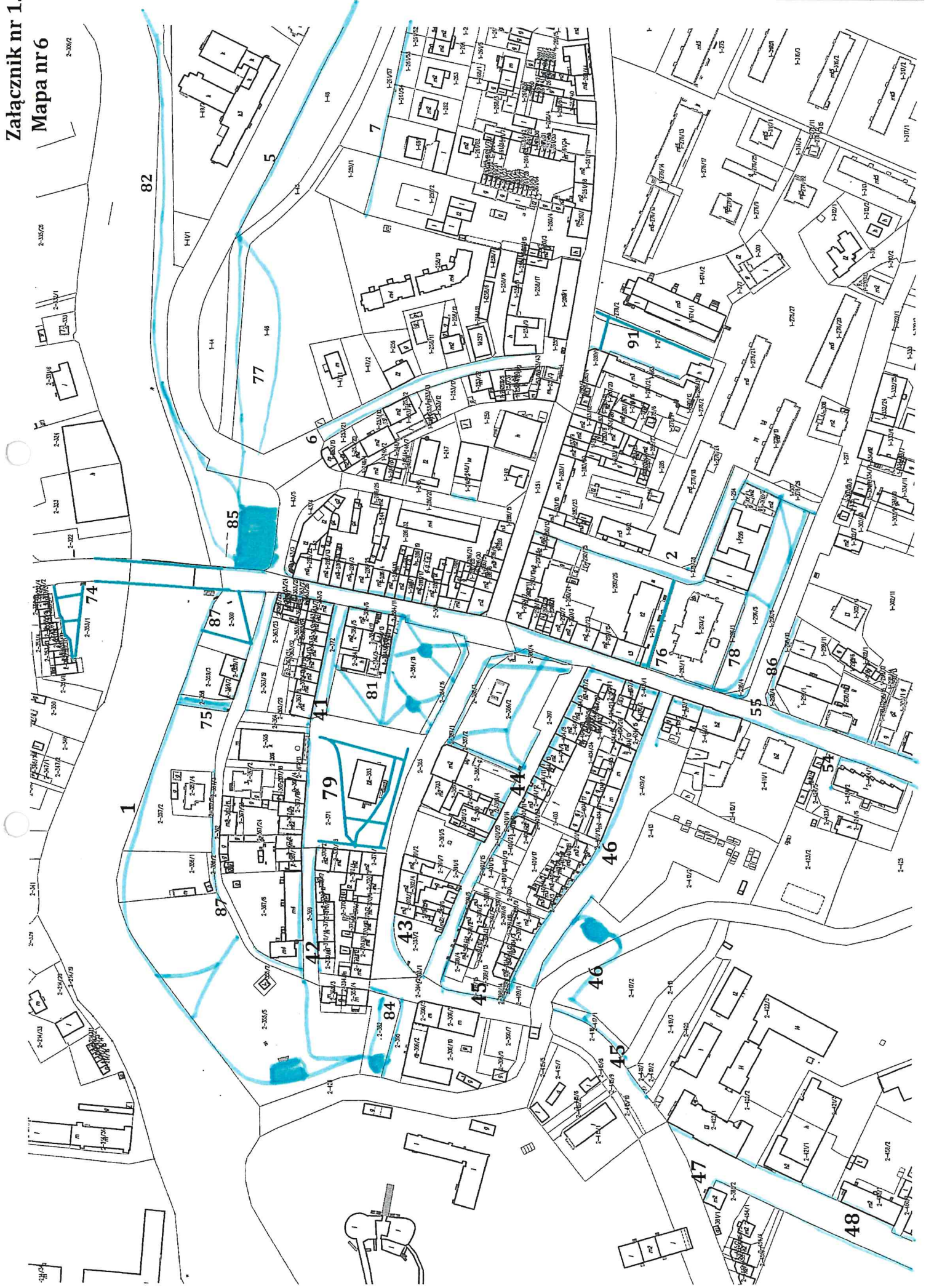
Załącznik nr1.1
Mapa nr 4



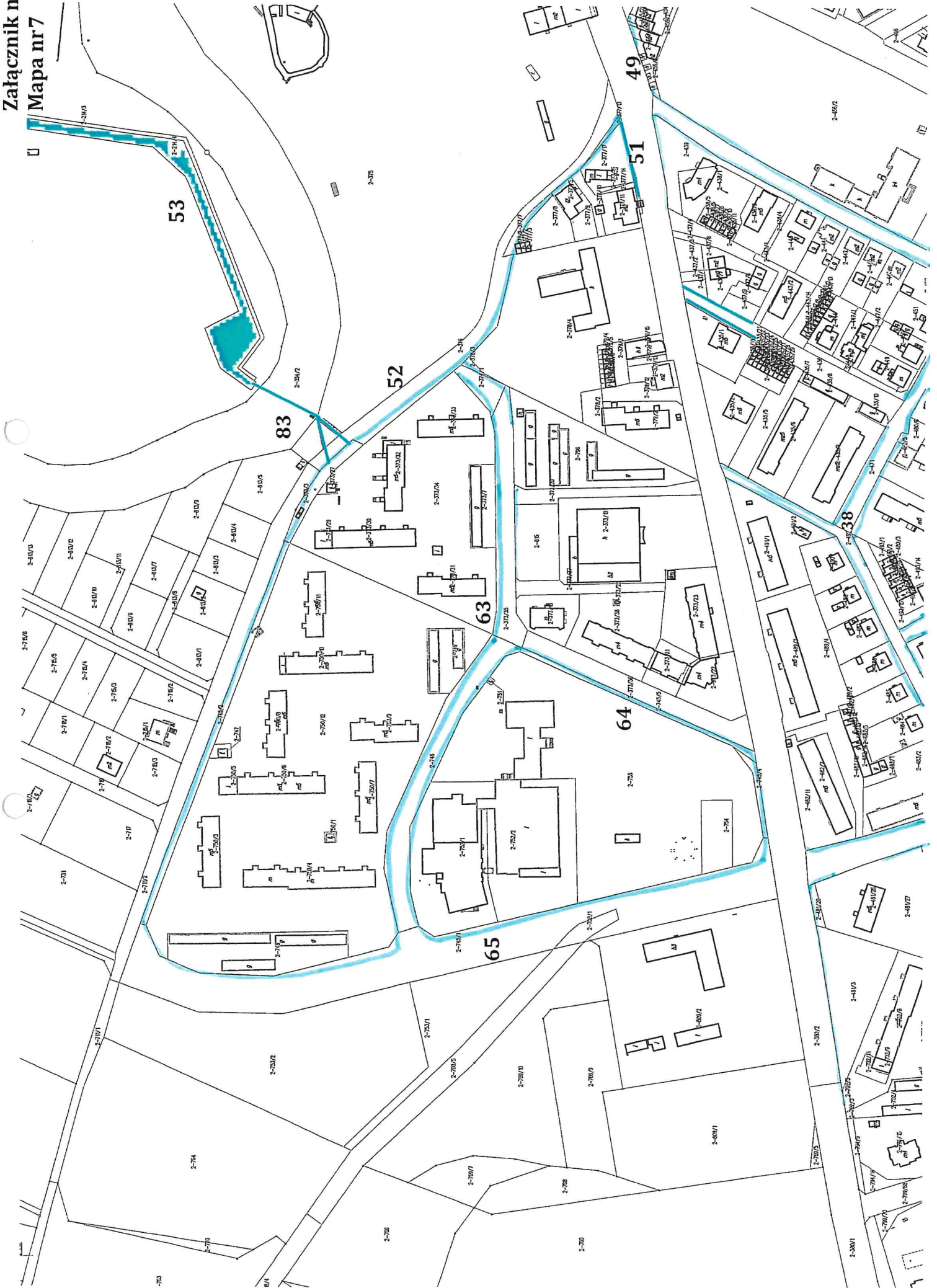
Załącznik nr 1.1
Mapa nr 5



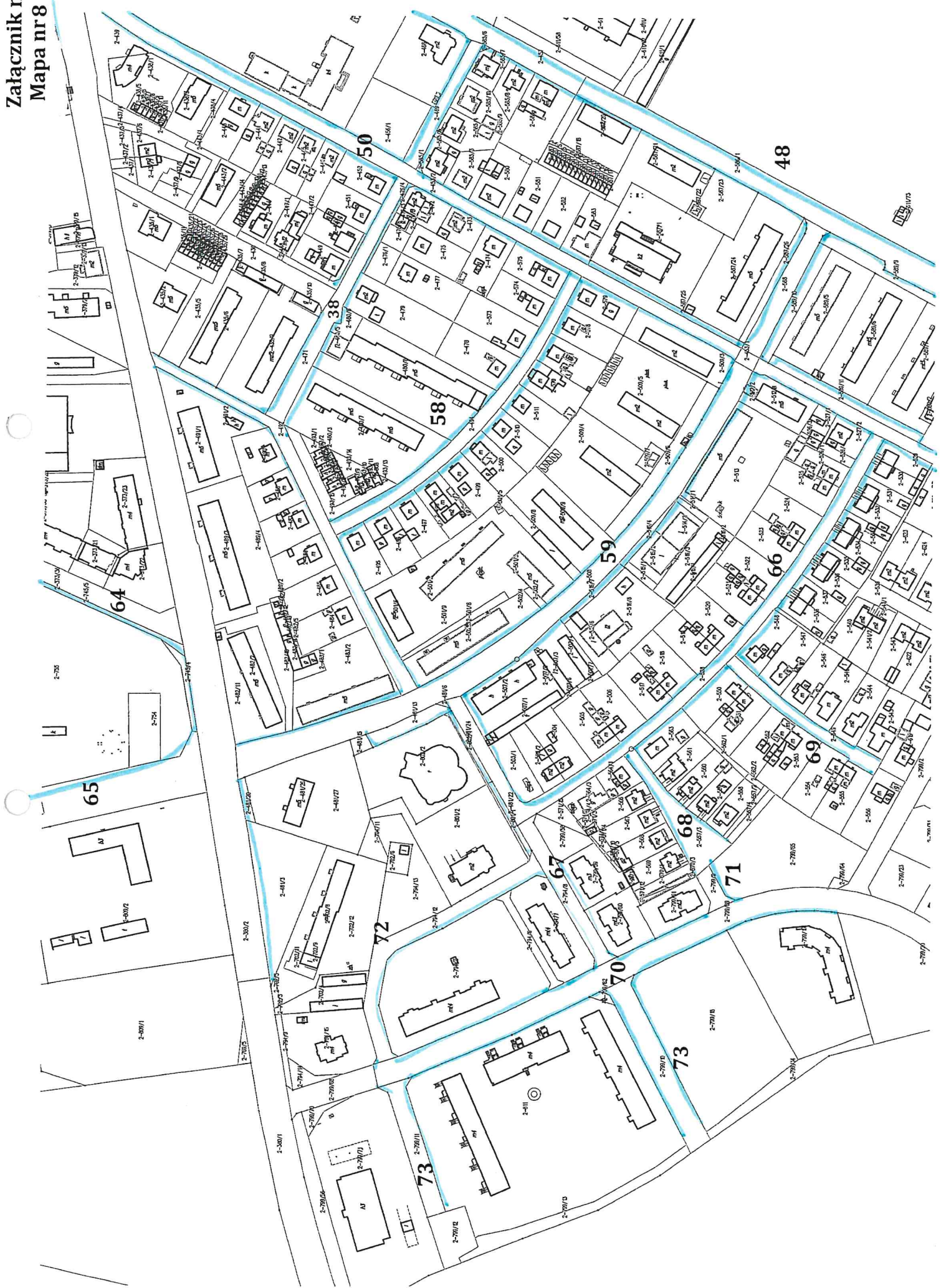
Załącznik nr 1.1
Mapa nr 6



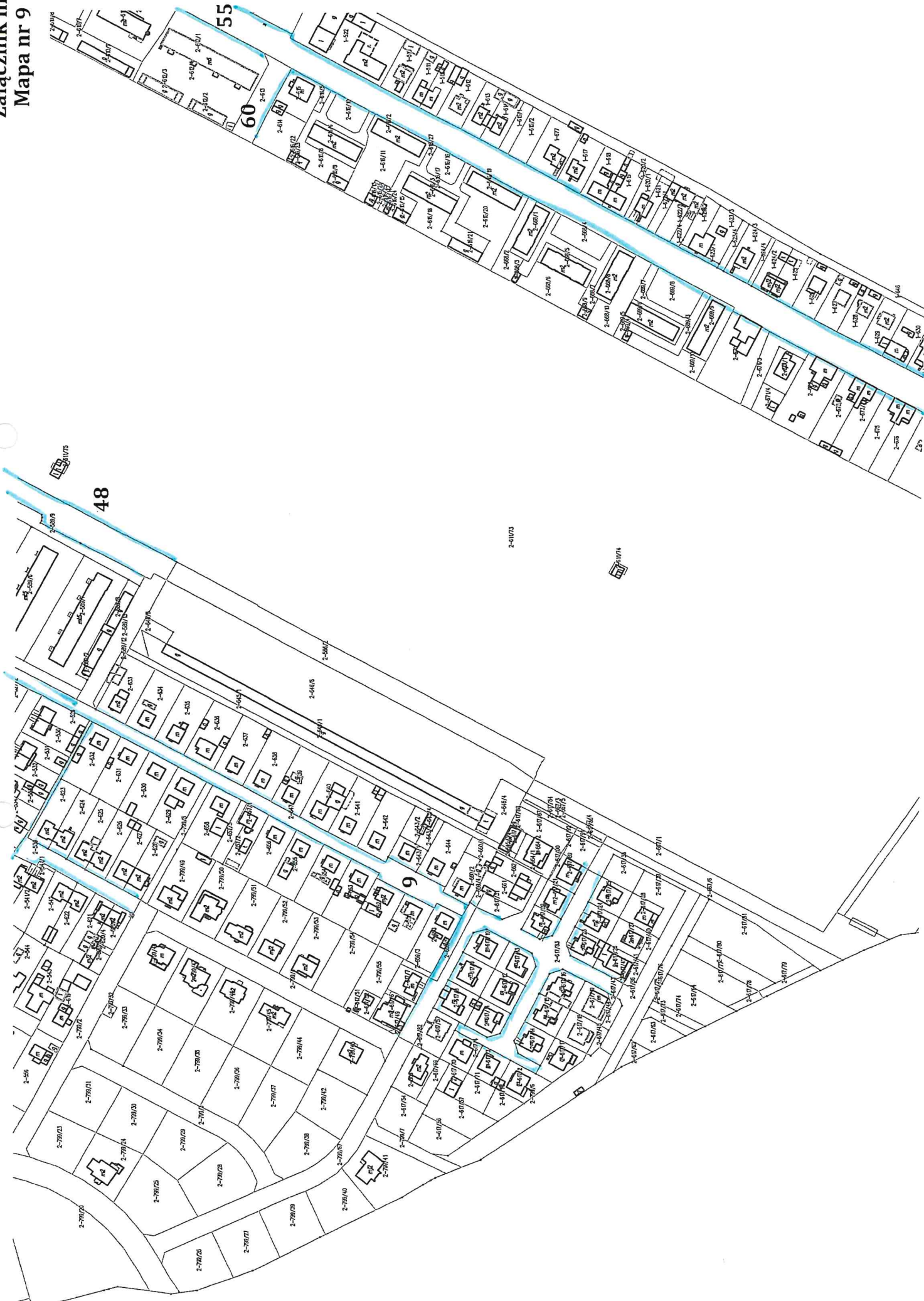
Załącznik nr 1.1
Mapa nr 7



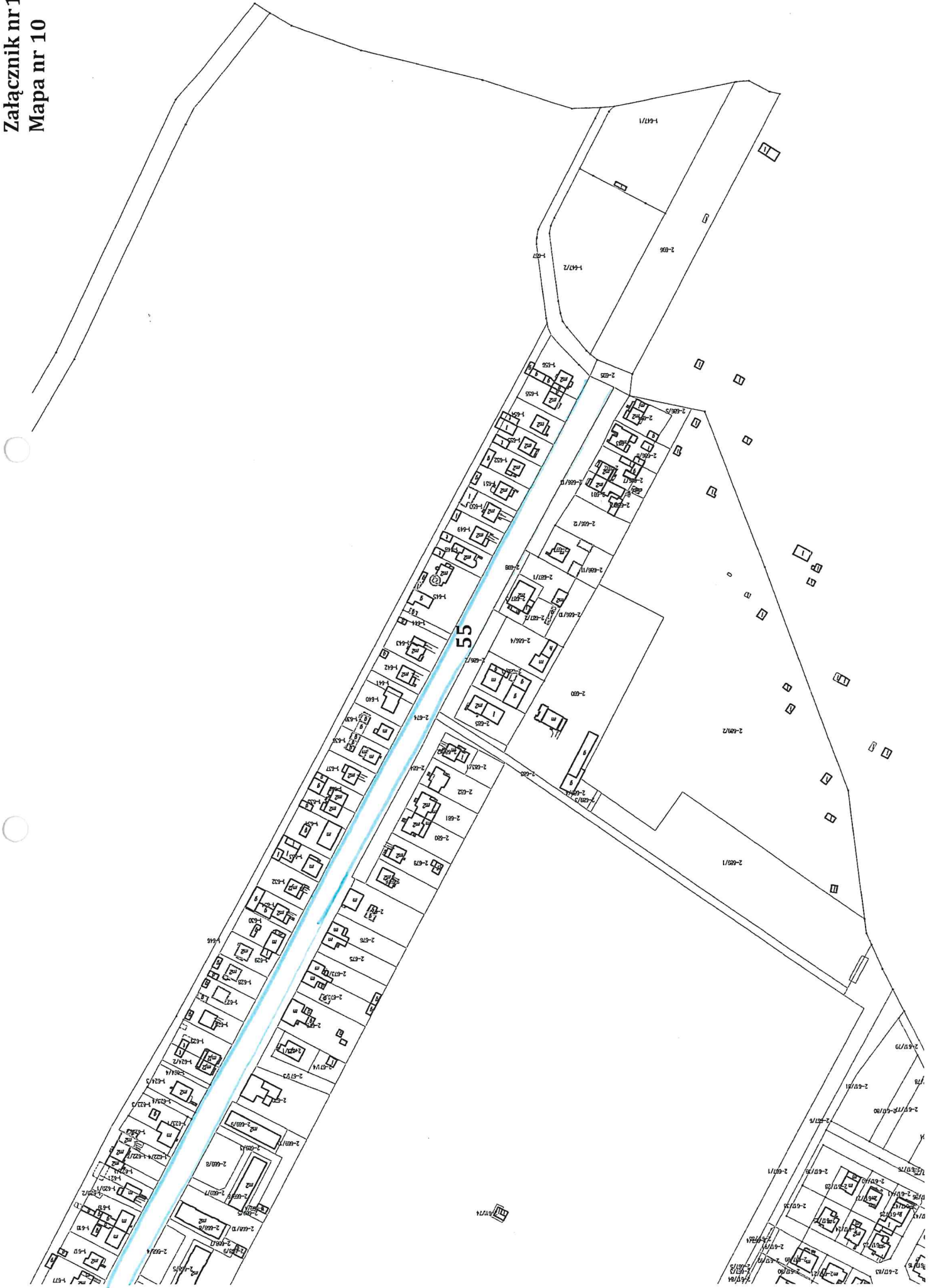
Załącznik nr 1.1
Mapa nr 8



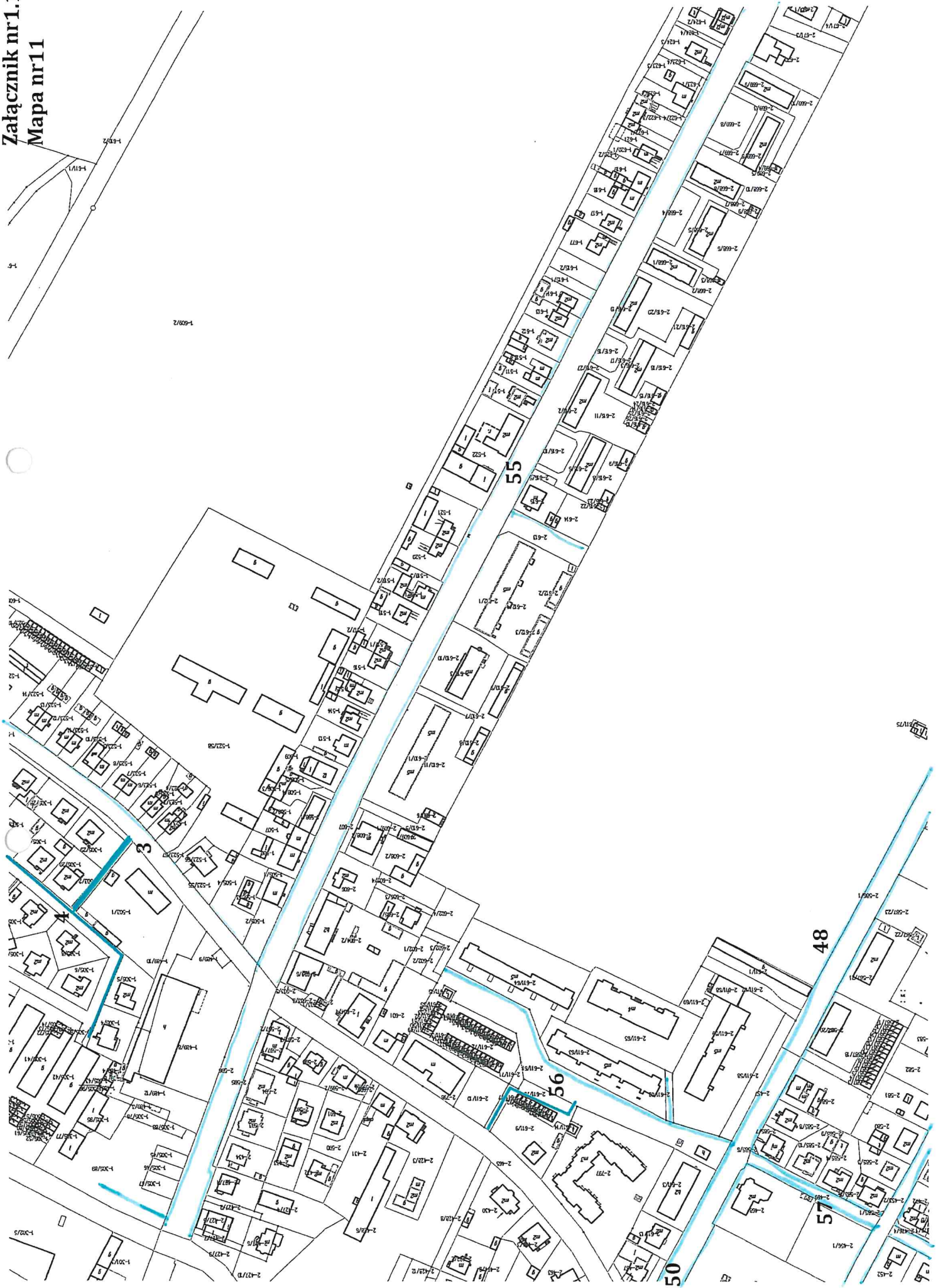
Załącznik nr 1.1
Mapa nr 9



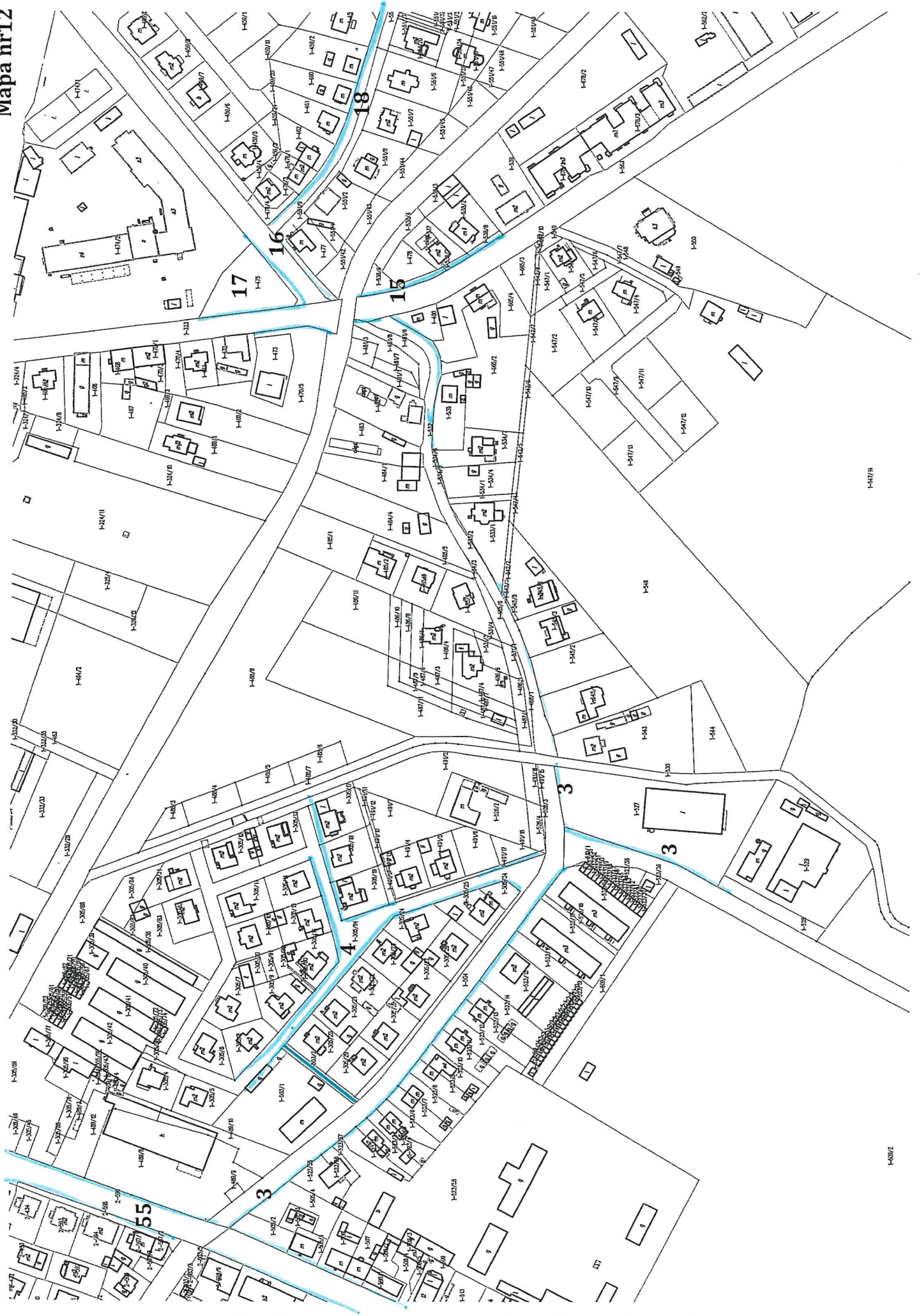
Załącznik nr 1.1
Mapa nr 10



Załącznik nr 1.1
Mapa nr 11

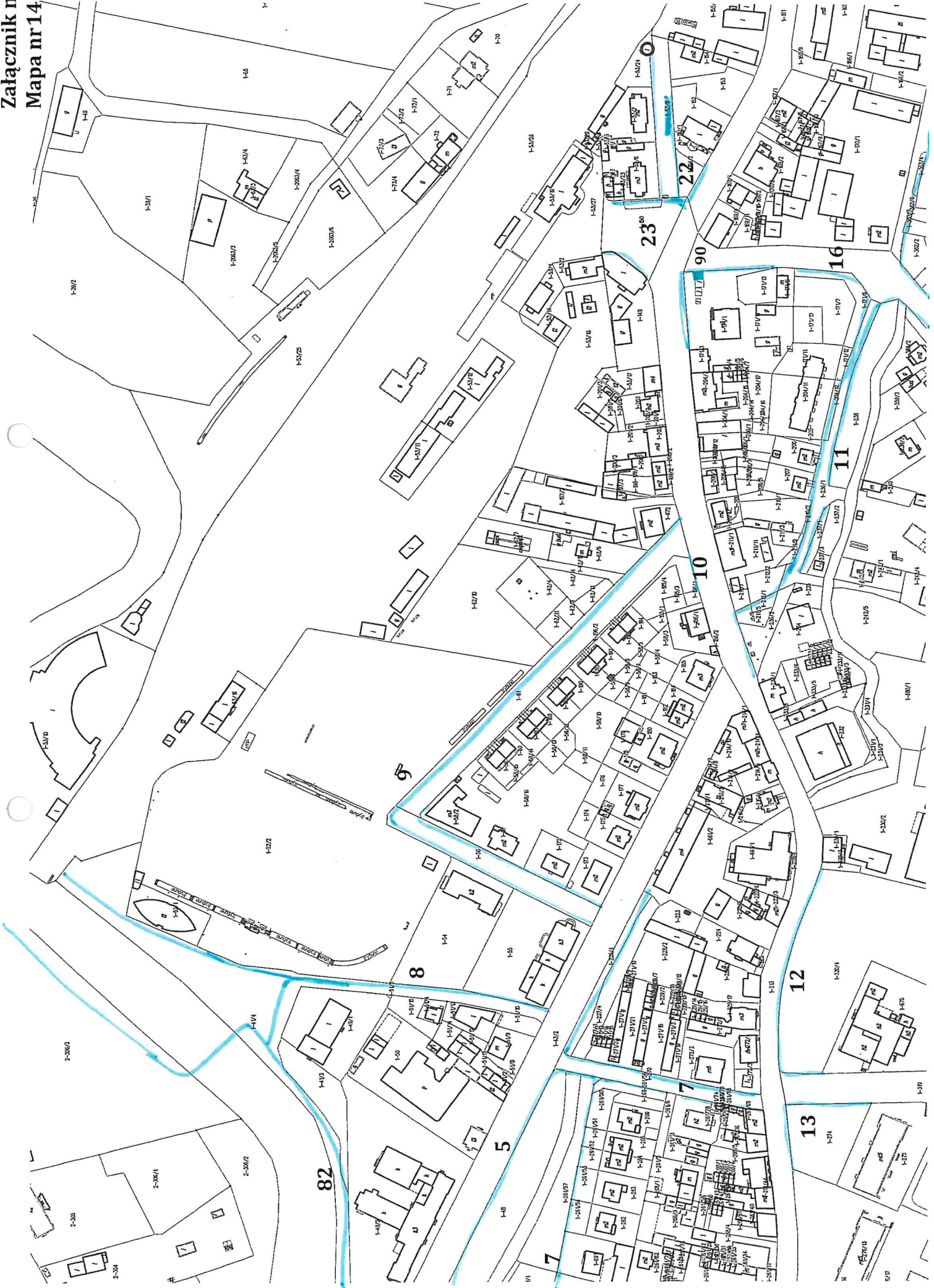


Załącznik nr 1.1
Mapa nr 12

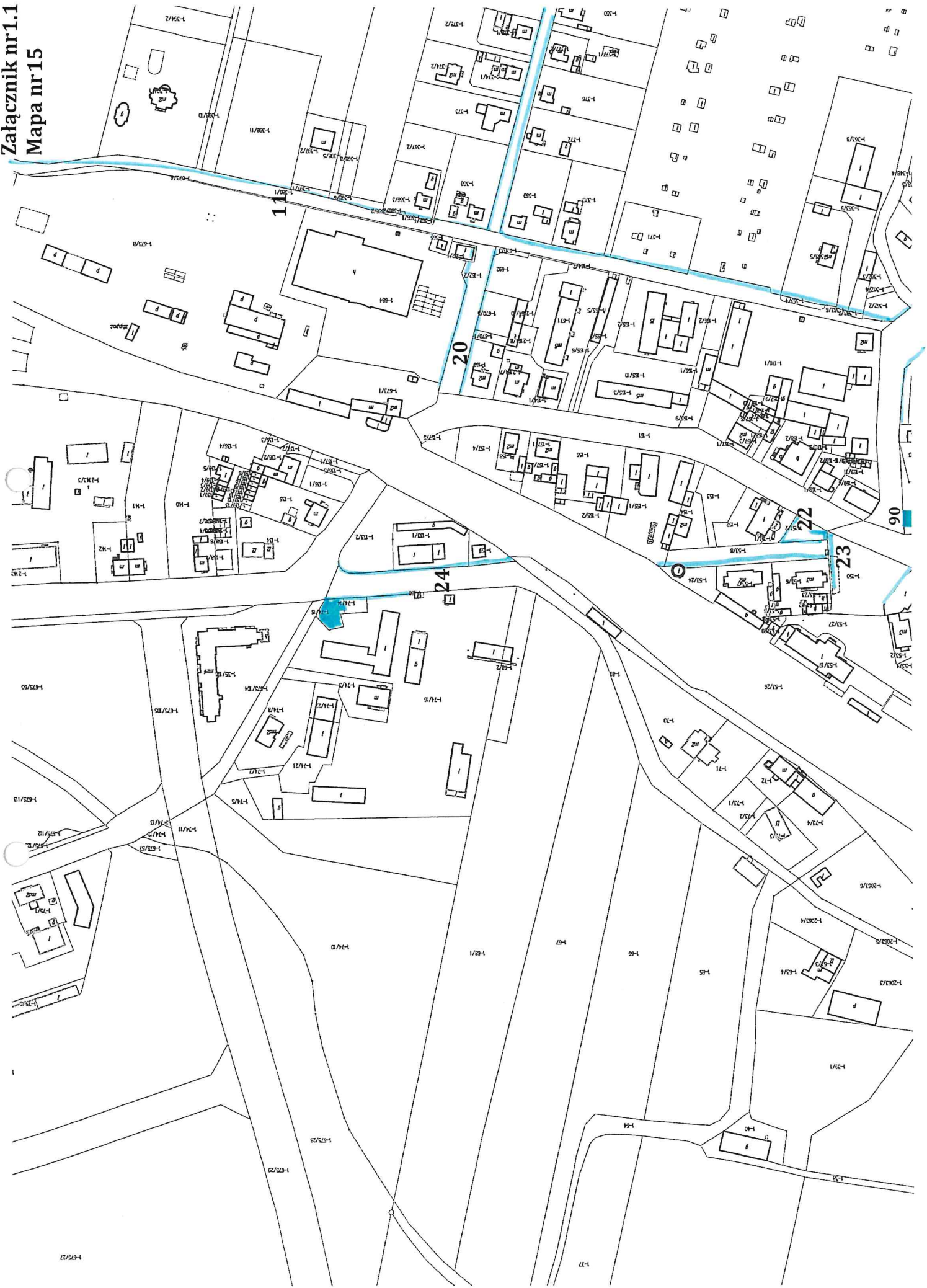




Załącznik nr 1.1
Mapa nr 14



Załącznik nr 1.1
Mapa nr 15



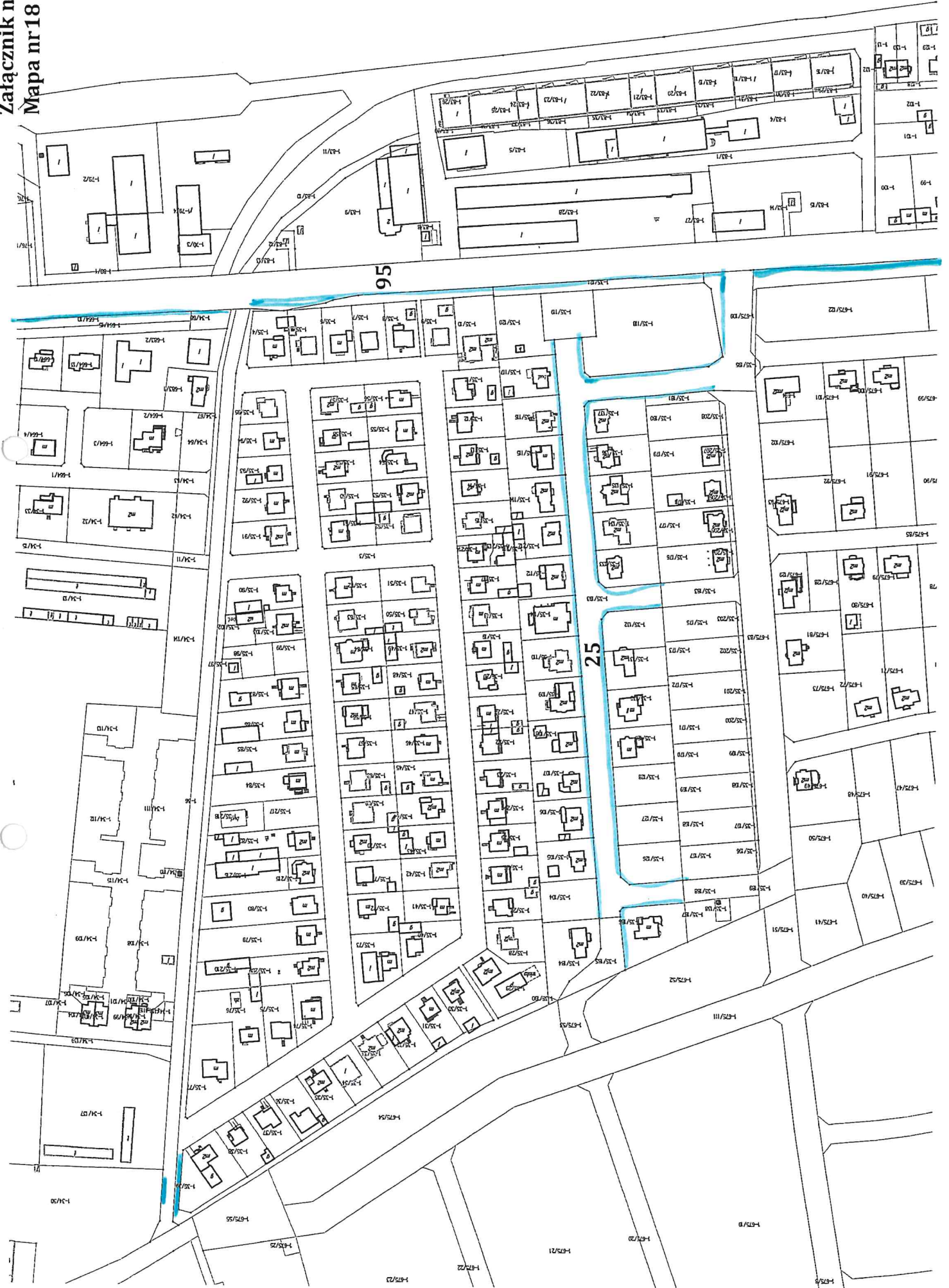
Załącznik nr 1.1
Mapa nr 16



Załącznik nr 1.1
Mapa nr 17



Załącznik nr 1.1
Mapa nr 18



Załącznik nr 1.1
Mapa nr 19



Załącznik nr 1.1
Mapa nr 20



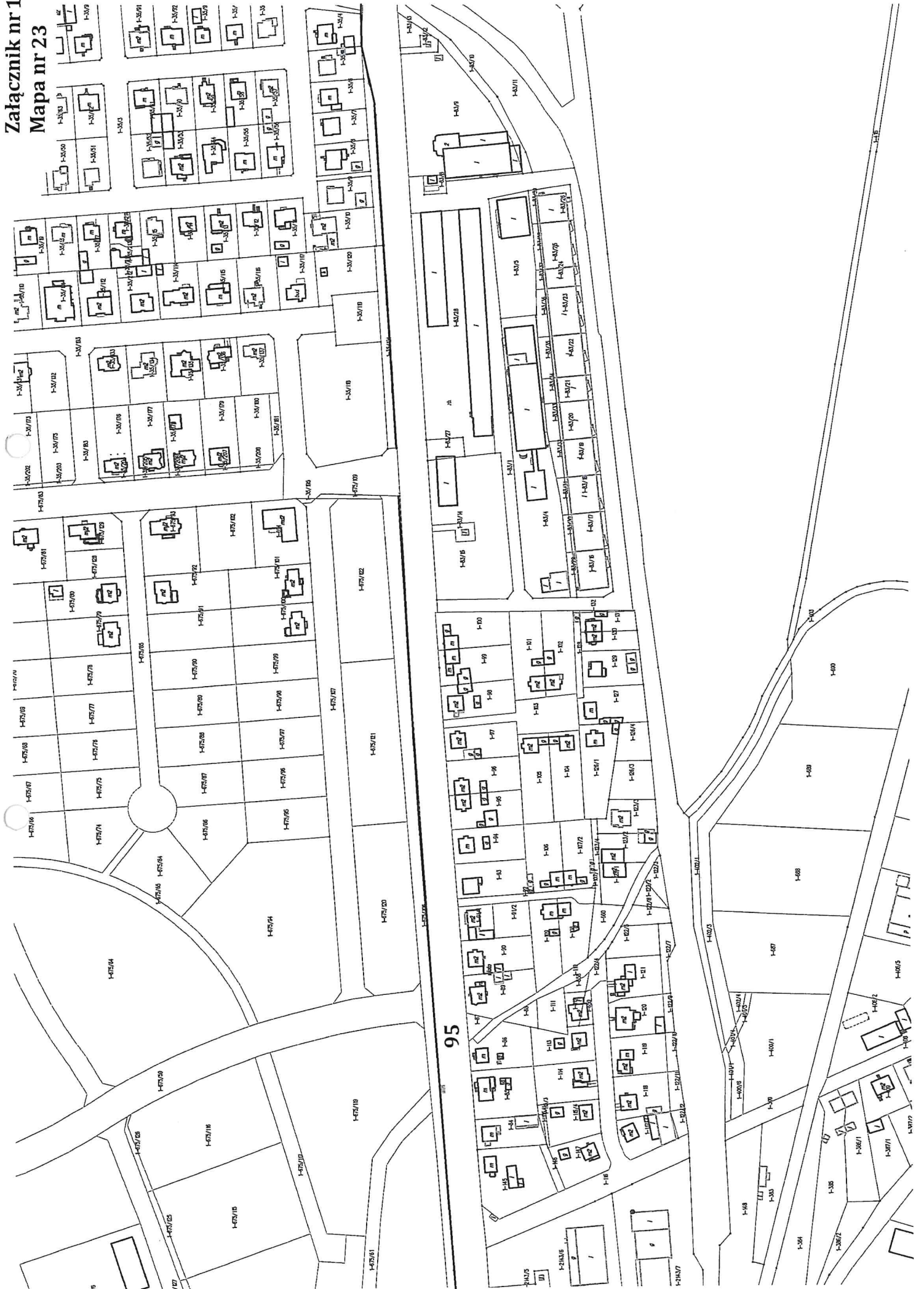
Załącznik nr 1.1
Mapa nr 21



Załącznik nr 1.1
Mapa nr 22



Załącznik nr 1.1
Mapa nr 23



Załącznik nr 1.1
Mapa nr 24



Załącznik nr 1.1
Mapa nr 25



Załącznik nr 1.1
Mapa nr 26



Załącznik nr 1.1
Mapa nr 27



Załącznik nr 1.1
Mapa nr 28
Bobowicko

