

**RADA MIEJSKA**  
w Międzyrzeczu

66-300 MIĘDZYRZECZU  
Rynek 1, tel. 95 742 69 34  
fax 95 742 69 60

**UCHWAŁA NR XVIII/132/12**  
**RADY MIEJSKIEJ W MIĘDZYRZECZU**

z dnia 27 marca 2012 roku

**w sprawie wykazu kąpielisk zorganizowanych na terenie Gminy Międzyrzecz  
na rok 2012.**

Na podstawie art. 34a ust. 1 ustawy z dnia 18 lipca 2001 r. Prawo wodne (tj. Dz. U. z 2012 r., poz. 145) Rada Miejska w Międzyrzeczu uchwala, co następuje:

**§ 1.**

1. Określa się wykaz kąpielisk na terenie Gminy Międzyrzecz na rok 2012, obejmujący kąpielisko strzeżone na Ośrodku Wypoczynkowym Głębokie nad Jeziorem Głębokie.
2. Kąpielisko zlokalizowane jest przy plaży na terenie Ośrodka Wypoczynkowego Głębokie, wzdłuż linii brzegowej na długości 130 mb.
3. Organizatorem kąpieliska jest Międzyrzeczki Ośrodek Sportu i Wypoczynku.
4. Granice kąpieliska, o którym mowa w ust. 1, określa załącznik graficzny do niniejszej uchwały – rys. nr 1 i rys. nr 2.

**§ 2.**

W roku 2012 sezon kąpielowy na terenie kąpieliska trwać będzie od 1 lipca do 31 sierpnia.


**§ 3.**

Wykonanie uchwały powierza się Burmistrzowi Międzyrzecza.

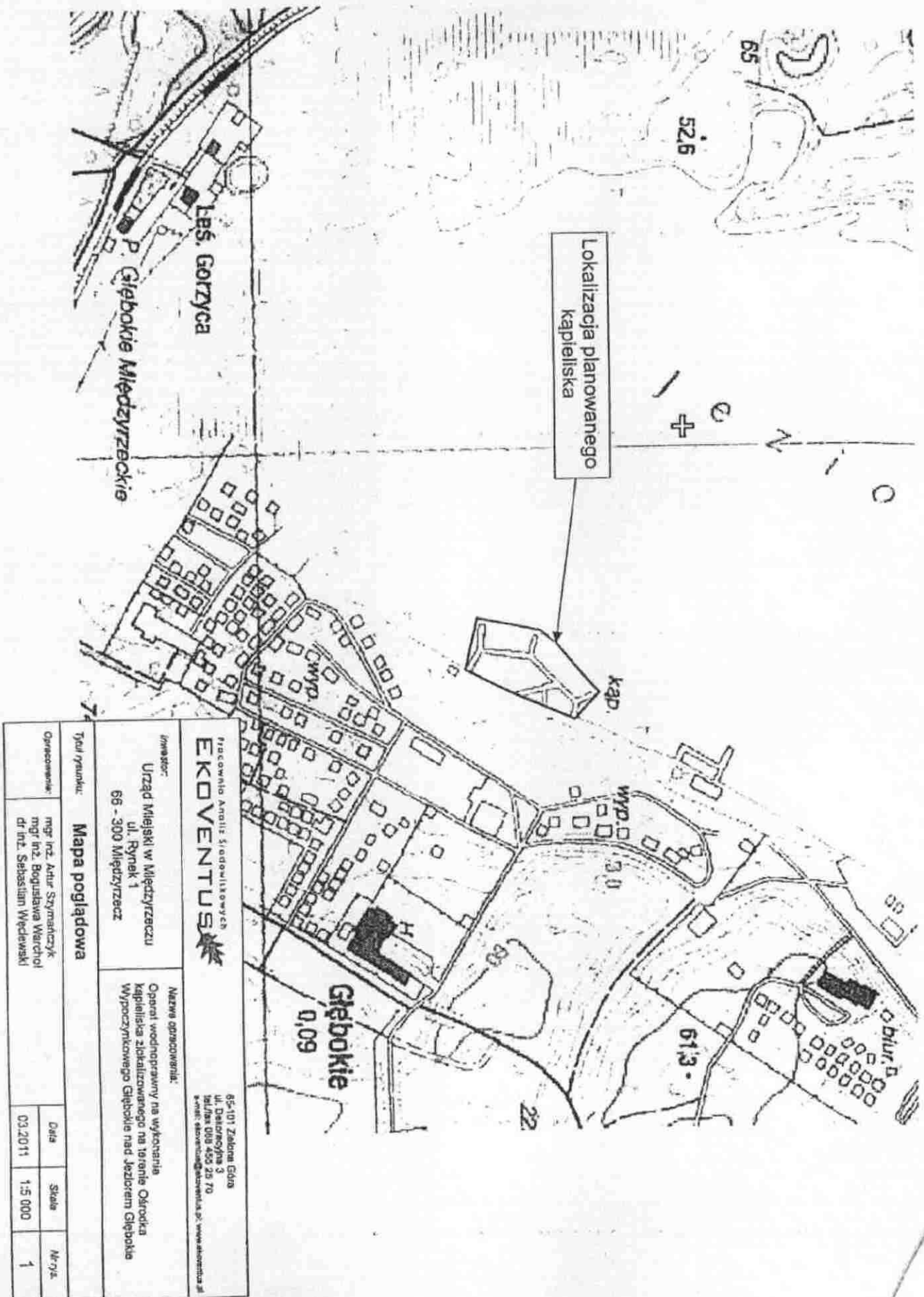
**§ 4.**

Uchwała wchodzi w życie z dniem podjęcia.

Przewodniczący Rady Miejskiej  
w Międzyrzeczu

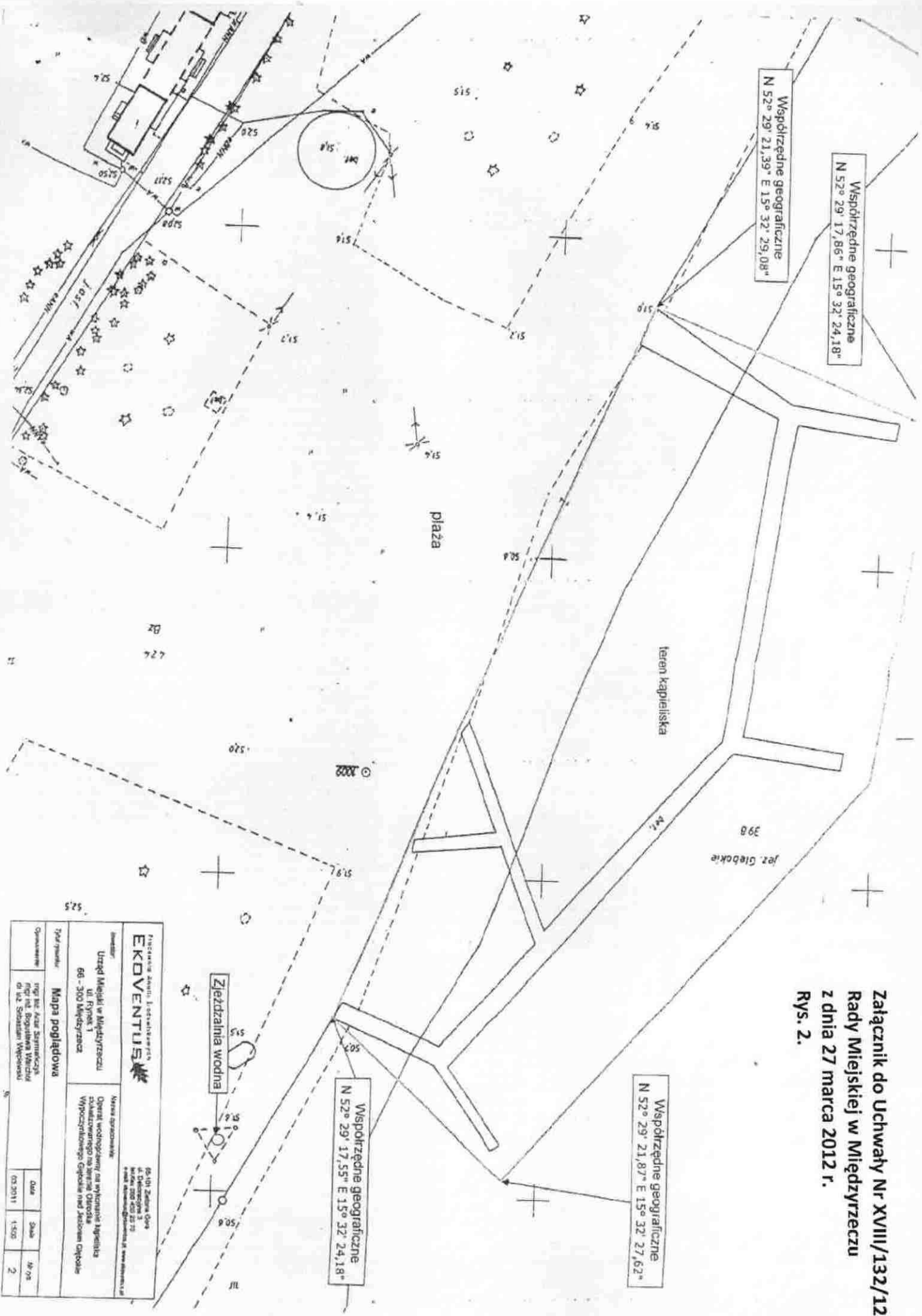
  
mgr Maciej Rębacz

Załącznik do Uchwały Nr XVIII/132/12  
 Rady Miejskiej w Międzyrzeczu  
 z dnia 27 marca 2012 r.  
 Rys. 1.



<b>PRACOWNIA ARCHIT. SIEDZISIELCOWYCH</b> <b>EKOVENTUS</b>		65-101 Zabłotna Góra ul. Działoszyńska 3 tel./fax 018 455 25 70 e-mail: ekowentus@ekowentus.pl; www.ekowentus.pl	
Inwestor: Urząd Miejski w Międzyrzeczu ul. Rynek 1 66-300 Międzyrzecz	Nazwa opracowania: Opinie wodnoprawny na wykonanie kąpieliska zlokalizowanego na terenie Ośrodka Wypoczynkowego Grębokie nad Jeziorem Grębokie		
Tytuł rysunku: <b>Mapa poglądowa</b>		Data:	Skala:
Opracowanie: mgr inż. Artur Szymaszek mgr inż. Bogusława Warchoł dr inż. Sebastian Węclewski		03.2011	1:5 000
			M.r./s.
			1

Załącznik do Uchwały Nr XVIII/132/12  
 Rady Miejskiej w Międzyzrzeczu  
 z dnia 27 marca 2012 r.  
 Rys. 2.



Współrzędne geograficzne  
 N 52° 29' 17,86" E 15° 32' 24,18"

Współrzędne geograficzne  
 N 52° 29' 21,39" E 15° 32' 29,08"

Współrzędne geograficzne  
 N 52° 29' 21,87" E 15° 32' 27,62"

Współrzędne geograficzne  
 N 52° 29' 17,55" E 15° 32' 24,18"

Pracownia Arch. i Inżynierii  
**EKOVENTUS**  
 ul. Rynek 1  
 66-510 Międzyzrzecze

Mapa poglądowa

Opis: teren kapłański, plac, jezioro, zleźdzalnia wodna, obiekt K4, jez. Siebokie

Opis: teren kapłański, plac, jezioro, zleźdzalnia wodna, obiekt K4, jez. Siebokie	data	skala	liczba arkuszy
	03.2011	1:500	2