

**UCHWAŁA NR XX/160/16**  
**RADY MIEJSKIEJ W MIĘDZYRZECZU**

z dnia 15 marca 2016 r.

**w sprawie ustanowienia pomników przyrody**

Na podstawie art. 7 ust. 1 pkt 1, art. 18 ust. 2 pkt 15, art. 40 ust. 1, art. 41 ust. 1 oraz art. 42 ustawy z dnia 08 marca 1990 r. o samorządzie gminnym (t.j. z 2015 r., poz. 1515 z późn. zm.<sup>1)</sup>), a także art. 40 ust. 1, art. 44 ust. 1 i 2 oraz art. 45 ust. 1 pkt 1–4, 7 i 11 oraz ust. 2 ustawy z dnia 16 kwietnia 2004 r. o ochronie przyrody (t.j. z 2015 r., poz. 1651 z późn. zm.<sup>2)</sup>), po uzgodnieniu z Regionalnym Dyrektorem Ochrony Środowiska w Gorzowie Wlkp.

uchwała się, co następuje:

§ 1. W celu zachowania dziedzictwa przyrodniczego, ochrony walorów krajobrazowych oraz kształtowania właściwych postaw człowieka wobec przyrody, ustanawia się pomnikami przyrody, położone na obszarze Gminy Międzyrzecz, na gruntach będących własnością Skarbu Państwa w zarządzie Państwowego Gospodarstwa Leśnego – Lasy Państwowe Nadleśnictwo Międzyrzecz, Gminy Międzyrzecz, Skarbu Państwa w użytkowaniu wieczystym Polskich Kolei Państwowych S. A. w Warszawie, Powiatu Międzyrzeckiego oraz właścicieli prywatnych, następujące, niżej wymienione twory przyrody żywej o szczególnych wartościach przyrodniczych, stanowiące pojedyncze drzewa oraz skupiska drzew:

- 1) drzewo gatunku dąb bezszypułkowy (*Quercus petraea*), o nazwie „Dąb Wojciecha”, o obwodzie pierśnicy (130 cm od ziemi) 460 cm oraz wysokości 20 m, rosnące na działce ewidencyjnie oznaczonej nr 294, w obrębie geodezyjnym 3 – Gorzyca. Opis pomnika stanowi Załącznik Nr 1, a mapa Załącznik Nr 2 do niniejszej uchwały;
- 2) skupisko dwóch (2) drzew o nazwie „Lipy Kolejarza”, rosnące na działkach ewidencyjnie oznaczonych 272/1 i 272/2, w obrębie geodezyjnym 3 – Gorzyca:
  - a) lipa szerokolistna (*Tilia platyphyllos*), o obwodzie pierśnicy (130 cm od ziemi) 420 cm oraz wysokości 24 m,
  - b) lipa szerokolistna (*Tilia platyphyllos*), o obwodzie pierśnicy (130 cm od ziemi) 310 cm oraz wysokości 24 m. Opis pomnika stanowi Załącznik Nr 3, a mapa Załącznik Nr 4 do niniejszej uchwały;
- 3) drzewo gatunku klon zwyczajny (*Acer platanoides*), o nazwie „Klon Krzysztofa”, o obwodzie pierśnicy (130 cm od ziemi) 250 cm oraz wysokości 24 m, rosnące na działce ewidencyjnie oznaczonej nr 272/2, w obrębie geodezyjnym 3 – Gorzyca. Opis pomnika stanowi Załącznik Nr 5, a mapa Załącznik Nr 6 do niniejszej uchwały;
- 4) drzewo gatunku dąb bezszypułkowy (*Quercus petraea*), o nazwie „Dąb Kropidło”, o obwodzie pierśnicy (130 cm od ziemi) 380 cm oraz wysokości 20 m, rosnące na działce ewidencyjnie oznaczonej nr 2165, w obrębie geodezyjnym 4 – Święty Wojciech. Opis pomnika stanowi Załącznik Nr 7, a mapa Załącznik Nr 8 do niniejszej uchwały;
- 5) drzewo gatunku klon jawor (*Acer pseudoplatanus*), o nazwie „Klon Wojciechowy”, o obwodzie pierśnicy (130 cm od ziemi) 295 cm oraz wysokości 21 m, rosnące na działce ewidencyjnie oznaczonej nr 10, w obrębie geodezyjnym 4 – Święty Wojciech. Opis pomnika stanowi Załącznik Nr 9, a mapa Załącznik Nr 10 do niniejszej uchwały;
- 6) drzewo gatunku klon srebrzysty (*Acer saccharinum*), bez nazwy, o obwodzie pierśnicy (130 cm od ziemi) 300 cm oraz wysokości 30 m, rosnące na działce ewidencyjnie oznaczonej nr 2146/2, w obrębie geodezyjnym 3 – Gorzyca. Opis pomnika stanowi Załącznik Nr 11, a mapa Załącznik Nr 12 do niniejszej uchwały;
- 7) drzewo gatunku jesion wyniosły (*Fraxinus excelsior*), o nazwie „Jesion Zgody”, o obwodzie pierśnicy (130 cm od ziemi) 360 cm oraz wysokości 18 m, rosnące na działce ewidencyjnie oznaczonej nr 72/2,

<sup>1)</sup> Zmiany tekstu jednolitego wymienionej ustawy zostały ogłoszone w Dz. U. z 2015 r. poz. 1045 i poz. 1890.

<sup>2)</sup> Zmiany tekstu jednolitego wymienionej ustawy zostały ogłoszone w: Dz. U. z 2014 r. poz. 926 oraz z 2015 r. poz. 1045, M.P. z 2015 r. poz. 1064.

- w obrębie geodezyjnym 4 – Święty Wojciech. Opis pomnika stanowi Załącznik Nr 13, a mapa Załącznik Nr 14 do niniejszej uchwały;
- 8) drzewo gatunku dąb bezszypułkowy (*Quercus petraea*), o nazwie „Dąb Przymulanka”, o obwodzie pierśnicy (130 cm od ziemi) 310 cm oraz wysokości 32 m, rosnące na działce ewidencyjnie oznaczonej nr 2151/3, w obrębie geodezyjnym 4 – Święty Wojciech. Opis pomnika stanowi Załącznik Nr 15, a mapa Załącznik Nr 16 do niniejszej uchwały;
  - 9) drzewo gatunku dąb bezszypułkowy (*Quercus petraea*), o nazwie „Dąb Wartownika”, o obwodzie pierśnicy (130 cm od ziemi) 345 cm oraz wysokości 26 m, rosnące na działce ewidencyjnie oznaczonej nr 2151/3, w obrębie geodezyjnym 4 – Święty Wojciech. Opis pomnika stanowi Załącznik Nr 17, a mapa Załącznik Nr 18 do niniejszej uchwały;
  - 10) drzewo gatunku dąb bezszypułkowy (*Quercus petraea*), o nazwie „Dąb Rogacz”, o obwodzie pierśnicy (130 cm od ziemi) 340 cm i 330 cm oraz wysokości 33 m, rosnące na działce ewidencyjnie oznaczonej nr 2132, w obrębie geodezyjnym 4 – Święty Wojciech. Opis pomnika stanowi Załącznik Nr 19, a mapa Załącznik Nr 20 do niniejszej uchwały;
  - 11) drzewo gatunku dąb bezszypułkowy (*Quercus petraea*), o nazwie „Dąb Cezarego”, o obwodzie pierśnicy (130 cm od ziemi) 360 cm oraz wysokości 14 m, rosnące na działce ewidencyjnie oznaczonej nr 2129, w obrębie geodezyjnym 3 – Gorzyca. Opis pomnika stanowi Załącznik Nr 21, a mapa Załącznik Nr 22 do niniejszej uchwały;
  - 12) drzewo gatunku dąb bezszypułkowy (*Quercus petraea*), o nazwie „Dąb Bobra”, o obwodzie pierśnicy (130 cm od ziemi) 320 cm oraz wysokości 20 m, rosnące na działce ewidencyjnie oznaczonej nr 2153, w obrębie geodezyjnym 4 – Święty Wojciech. Opis pomnika stanowi Załącznik Nr 23, a mapa Załącznik Nr 24 do niniejszej uchwały;
  - 13) drzewo gatunku dąb bezszypułkowy (*Quercus petraea*), o nazwie „Dąb Korona”, o obwodzie pierśnicy (130 cm od ziemi) 340 cm oraz wysokości 18 m, rosnące na działce ewidencyjnie oznaczonej nr 2153, w obrębie geodezyjnym 4 – Święty Wojciech. Opis pomnika stanowi Załącznik Nr 25, a mapa Załącznik Nr 26 do niniejszej uchwały;
  - 14) drzewo gatunku klon jawor (*Acer pseudoplatanus*), o nazwie „Klon Dróżnik”, o obwodzie pierśnicy (130 cm od ziemi) 270 cm oraz wysokości 15 m, rosnące na działce ewidencyjnie oznaczonej nr 78, w obrębie geodezyjnym 4 – Święty Wojciech. Opis pomnika stanowi Załącznik Nr 27, a mapa Załącznik Nr 28 do niniejszej uchwały;
  - 15) drzewo gatunku dąb bezszypułkowy (*Quercus petraea*), o nazwie „Dąb Zajazd”, o obwodzie pierśnicy (130 cm od ziemi) 320 cm oraz wysokości 40 m, rosnące na działce ewidencyjnie oznaczonej nr 2075/3, w obrębie geodezyjnym 4 – Święty Wojciech. Opis pomnika stanowi Załącznik Nr 29, a mapa Załącznik Nr 30 do niniejszej uchwały;
  - 16) drzewo gatunku dąb bezszypułkowy (*Quercus petraea*), o nazwie „Dąb Semafor I”, o obwodzie pierśnicy (130 cm od ziemi) 340 cm oraz wysokości 24 m, rosnące na działce ewidencyjnie oznaczonej nr 2076/3, w obrębie geodezyjnym 4 – Święty Wojciech. Opis pomnika stanowi Załącznik Nr 31, a mapa Załącznik Nr 32 do niniejszej uchwały;
  - 17) drzewo gatunku dąb bezszypułkowy (*Quercus petraea*), o nazwie „Dąb Semafor II”, o obwodzie pierśnicy (130 cm od ziemi) 330 cm oraz wysokości 28 m, rosnące na działce ewidencyjnie oznaczonej nr 2076/2, w obrębie geodezyjnym 4 – Święty Wojciech. Opis pomnika stanowi Załącznik Nr 33, a mapa Załącznik Nr 34 do niniejszej uchwały;
  - 18) drzewo gatunku dąb bezszypułkowy (*Quercus petraea*), o nazwie „Dąb Krzyżak”, o obwodzie pierśnicy (130 cm od ziemi) 310 cm oraz wysokości 25 m, rosnące na działce ewidencyjnie oznaczonej nr 2095, w obrębie geodezyjnym 4 – Święty Wojciech. Opis pomnika stanowi Załącznik Nr 35, a mapa Załącznik Nr 36 do niniejszej uchwały;
  - 19) drzewo gatunku dąb bezszypułkowy (*Quercus petraea*), o nazwie „Dąb Saperka”, o obwodzie pierśnicy (130 cm od ziemi) 310 cm oraz wysokości 28 m, rosnące na działce ewidencyjnie oznaczonej nr 2096, w obrębie geodezyjnym 4 – Święty Wojciech. Opis pomnika stanowi Załącznik Nr 37, a mapa Załącznik Nr 38 do niniejszej uchwały;
  - 20) drzewo gatunku dąb bezszypułkowy (*Quercus petraea*), o nazwie „Dąb Jelonka”, o obwodzie pierśnicy (130 cm od ziemi) 310 cm oraz wysokości 27 m, rosnące na działce ewidencyjnie oznaczonej nr 2097,

w obrębie geodezyjnym 4 – Święty Wojciech. Opis pomnika stanowi Załącznik Nr 39, a mapa Załącznik Nr 40 do niniejszej uchwały;

- 21) drzewo gatunku dąb bezszypułkowy (*Quercus petraea*), o nazwie „Dąb Stanisława”, o obwodzie pierśnicy (130 cm od ziemi) 330 cm oraz wysokości 27 m, rosnące na działce ewidencyjnie oznaczonej nr 2153, w obrębie geodezyjnym 4 – Święty Wojciech. Opis pomnika stanowi Załącznik Nr 41, a mapa Załącznik Nr 42 do niniejszej uchwały;
- 22) drzewo gatunku dąb bezszypułkowy (*Quercus petraea*), o nazwie „Dąb Staruszek”, o obwodzie pierśnicy (130 cm od ziemi) 340 cm oraz wysokości 32 m, rosnące na działce ewidencyjnie oznaczonej nr 2115, w obrębie geodezyjnym 4 – Święty Wojciech. Opis pomnika stanowi Załącznik Nr 43, a mapa Załącznik Nr 44 do niniejszej uchwały;
- 23) drzewo gatunku dąb bezszypułkowy (*Quercus petraea*), o nazwie „Dąb Strzelisty”, o obwodzie pierśnicy (130 cm od ziemi) 345 cm oraz wysokości 35 m, rosnące na działce ewidencyjnie oznaczonej nr 2115, w obrębie geodezyjnym 4 – Święty Wojciech. Opis pomnika stanowi Załącznik Nr 45, a mapa Załącznik Nr 46 do niniejszej uchwały;
- 24) drzewo gatunku dąb bezszypułkowy (*Quercus petraea*), o nazwie „Dąb Orientalisty”, o obwodzie pierśnicy (130 cm od ziemi) 320 cm oraz wysokości 27 m, rosnące na działce ewidencyjnie oznaczonej nr 2115, w obrębie geodezyjnym 4 – Święty Wojciech. Opis pomnika stanowi Załącznik Nr 47, a mapa Załącznik Nr 48 do niniejszej uchwały;
- 25) drzewo gatunku dąb bezszypułkowy (*Quercus petraea*), o nazwie „Dąb Topografa”, o obwodzie pierśnicy (130 cm od ziemi) 325 cm oraz wysokości 104 m, rosnące na działce ewidencyjnie oznaczonej nr 2135, w obrębie geodezyjnym 4 – Święty Wojciech. Opis pomnika stanowi Załącznik Nr 49, a mapa Załącznik Nr 50 do niniejszej uchwały;
- 26) drzewo gatunku jesion wyniosły (*Fraxinus excelsior*), o nazwie „Jesion Zadumy”, o obwodzie pierśnicy (130 cm od ziemi) 270 cm oraz wysokości 17 m, rosnące na działce ewidencyjnie oznaczonej nr 318/8, w obrębie geodezyjnym 4 – Święty Wojciech. Opis pomnika stanowi Załącznik Nr 51, a mapa Załącznik Nr 52 do niniejszej uchwały;
- 27) drzewo gatunku wierzba biała (*Salix alba*), o nazwie „Wierzba Wioli”, o obwodzie pierśnicy (130 cm od ziemi) 420 cm oraz wysokości 11 m, rosnące na działce ewidencyjnie oznaczonej nr 276/27, w obrębie geodezyjnym Międzyrzecz – 1. Opis pomnika stanowi Załącznik Nr 53, a mapa Załącznik Nr 54 do niniejszej uchwały;
- 28) drzewo gatunku dąb bezszypułkowy (*Quercus petraea*), o nazwie „Dąb Romana”, o obwodzie pierśnicy (130 cm od ziemi) 350 cm oraz wysokości 27 m, rosnące na działce ewidencyjnie oznaczonej nr 296/5, w obrębie geodezyjnym Międzyrzecz – 1. Opis pomnika stanowi Załącznik Nr 55, a mapa Załącznik Nr 56 do niniejszej uchwały.

§ 2. Szczególnymi celami ochrony pomników przyrody, o których mowa w §1, są:

- 1) utrzymanie we właściwym stanie tworów przyrody;
- 2) ochrona cennych skupisk zieleni na terenie Gminy Międzyrzecz;
- 3) edukacja ekologiczna;
- 4) kształtowanie właściwych postaw człowieka wobec przyrody.

§ 3. W stosunku do pomników przyrody ustanowionych w §1 wprowadza się następujące zakazy:

- 1) niszczenia, uszkodzenia lub przekształcania obiektu lub obszaru;
- 2) wykonywania prac ziemnych trwale zniekształcających rzeźbę terenu, z wyjątkiem prac związanych z zabezpieczeniem przeciwsztormowym lub przeciwpowodziowym albo budową, odbudową, utrzymaniem, remontem lub naprawą urządzeń wodnych;
- 3) uszkodzenia i zanieczyszczenia gleby;
- 4) dokonywania zmian stosunków wodnych, jeżeli zmiany te nie służą ochronie przyrody albo racjonalnej gospodarce rolnej, leśnej lub rybackiej;
- 5) zmiany sposobu użytkowania ziemi;
- 6) umieszczania tablic reklamowych.

§ 4. Zakazy, o których mowa w §2, nie dotyczą:

- 1) prac wykonywanych na potrzeby ochrony przyrody po uzgodnieniu z organem ustanawiającym daną formę ochrony przyrody;
- 2) realizacji inwestycji celu publicznego po uzgodnieniu z organem ustanawiającym daną formę ochrony przyrody;
- 3) zadań z zakresu obronności kraju w przypadku zagrożenia bezpieczeństwa państwa;
- 4) likwidowania nagłych zagrożeń bezpieczeństwa powszechnego i prowadzenia akcji ratowniczych.

§ 5. Wszelkie prace związane z pielęgnacją pomników przyrody mogą być prowadzone przez osoby posiadające odpowiednie kwalifikacje.

§ 6. Nadzór nad pomnikami przyrody sprawuje Nadleśnictwo Międzyrzecz oraz Gmina Międzyrzecz.

§ 7. Wykonanie uchwały powierza się Burmistrzowi Międzyrzecza.

§ 8. Uchwała wchodzi w życie po upływie 14 dni od dnia opublikowania w Dzienniku Urzędowym Województwa Lubuskiego.

Przewodnicząca Rady  
Miejskiej w Międzyrzeczu

**Maria Kijak**

Załącznik Nr 1 do Uchwały Nr XX/160/16  
Rady Miejskiej w Międzyrzeczu  
z dnia 15 marca 2016 r.

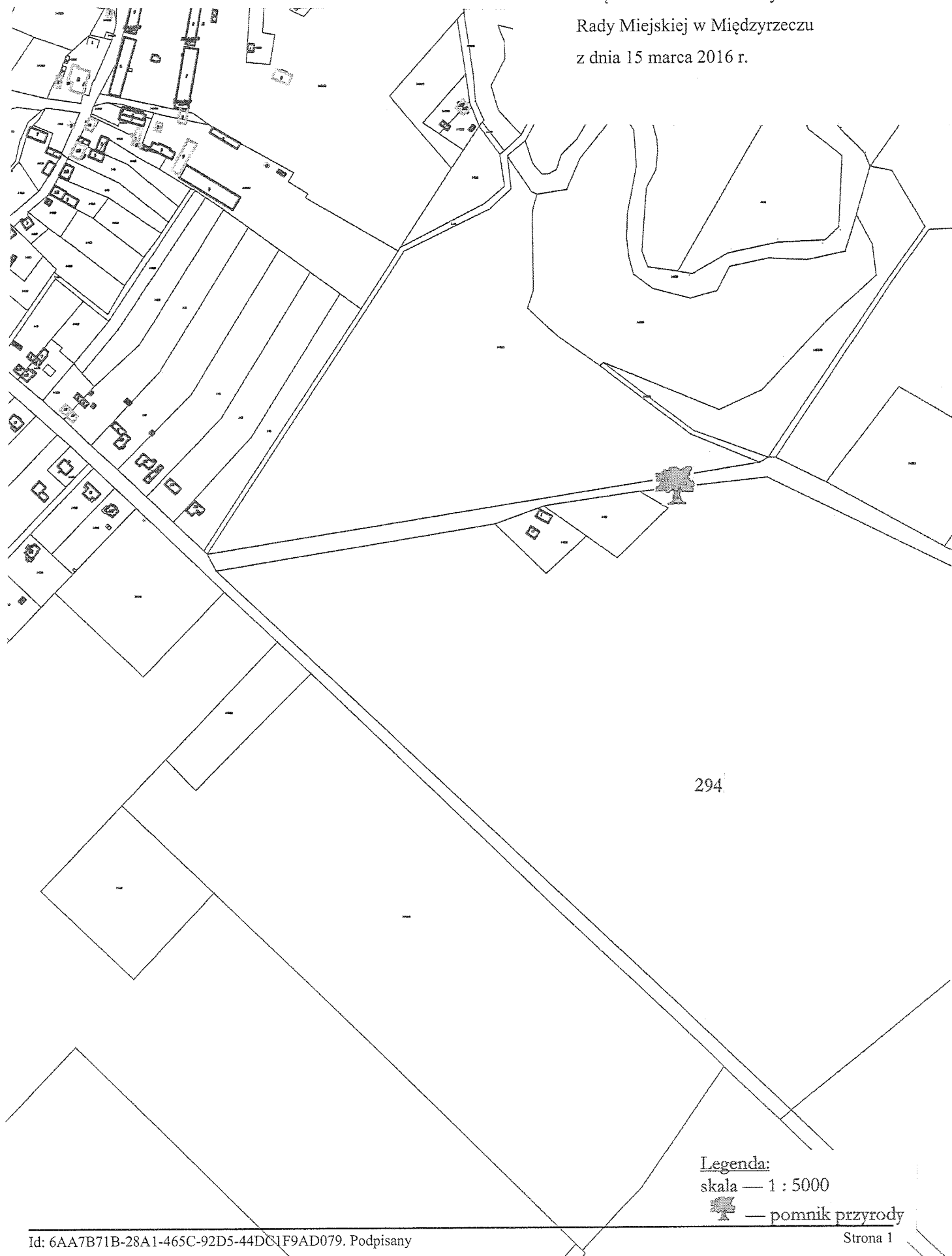
### OPIS POMNIKA PRZYRODY

1. Przedmiot ochrony: **drzewo**
2. Nazwa projektowanego pomnika: **„Dąb Wojciecha”**
3. Opis pomnika:
  - a) Gatunek: **dąb bezszypułkowy (*Quercus petraea*)**
  - b) Obwód pierśnicy w cm (130 cm od ziemi): **460**
  - c) Pierśnica w cm (130 cm od ziemi): **147**
  - d) Wysokość w m: **20**
  - e) Wysokość do pierwszego konaru w m: **2,2**
  - f) Stan zdrowotny i zauważone uszkodzenia: **dobry**
4. Adres obiektu:
  - a) Miejscowość: **Gorzyca**
  - b) Gmina: **Międzyrzecz**
  - c) Nadleśnictwo: **Międzyrzecz**  
Leśnictwo: **Gorzyca**  
Obręb geodezyjny: **3 – Gorzyca**
  - d) Numer ewidencyjny działki, według ewidencji gruntów: **294**
  - e) Nazwa właściciela działki, na której zlokalizowany jest obiekt: **właściciel prywatny**

Załącznik Nr 2 do Uchwały Nr XX/160/16

Rady Miejskiej w Międzyrzeczu

z dnia 15 marca 2016 r.



294

Legenda:

skala — 1 : 5000



— pomnik przyrody

Załącznik Nr 3 do Uchwały Nr XX/160/16  
Rady Miejskiej w Międzyrzeczu  
z dnia 15 marca 2016 r.

### OPIS POMNIKA PRZYRODY

1. Przedmiot ochrony: **skupisko dwóch (2) drzew**
2. Nazwa projektowanego pomnika: „**Lipy Kolarza**”
3. Opis pomnika:
  - a) Gatunek: **lipa szerokolistna (*Tilia platyphyllos*)**
  - b) Obwód pierśnicy w cm (130 cm od ziemi): **420, 310**
  - c) Pierśnica w cm (130 cm od ziemi): **134, 99**
  - d) Wysokość w m: **24, 24**
  - e) Wysokość do pierwszego konaru w m: **3, 5**
  - f) Stan zdrowotny i zauważone uszkodzenia: **dobry, dobry**
4. Adres obiektu:
  - a) Miejscowość: **Gorzyca**
  - b) Gmina: **Międzyrzecz**
  - c) Nadleśnictwo: **Międzyrzecz**  
Leśnictwo: **Kursko**  
Obręb geodezyjny: **3 – Gorzyca**
- d) Numer ewidencyjny działki, według ewidencji gruntów: **272/2, 272/1**
- e) Nazwa właściciela działki, na której zlokalizowany jest obiekt: **Skarb Państwa w użytkowaniu wieczystym Polskich Kolei Państwowych S. A. w Warszawie, Skarb Państwa w użytkowaniu wieczystym osób fizycznych**

Załącznik Nr 4 do Uchwały Nr XX/160/16  
Rady Miejskiej w Międzyrzeczu  
z dnia 15 marca 2016 r.



Legenda:

skala — 1 : 5000



— pomnik przyrody



Załącznik Nr 5 do Uchwały Nr XX/160/16  
Rady Miejskiej w Międzyrzeczu  
z dnia 15 marca 2016 r.

### OPIS POMNIKA PRZYRODY

1. Przedmiot ochrony: **drzewo**

2. Nazwa projektowanego pomnika: „**Klon Krzysztofa**”

3. Opis pomnika:

a) Gatunek: **klon zwyczajny (*Acer platanoides*)**

b) Obwód pierśnicy w cm (130 cm od ziemi): **250**

c) Pierśnica w cm (130 cm od ziemi): **80**

d) Wysokość w m: **24**

e) Wysokość do pierwszego konaru w m: **2,5**

f) Stan zdrowotny i zauważone uszkodzenia: **dobry**

4. Adres obiektu:

a) Miejscowość: **Gorzyca**

b) Gmina: **Międzyrzecz**

c) Nadleśnictwo: **Międzyrzecz**

Leśnictwo: **Kursko**

Obręb geodezyjny: **3 – Gorzyca**

d) Numer ewidencyjny działki, według ewidencji gruntów: **272/2**

e) Nazwa właściciela działki, na której zlokalizowany jest obiekt: **Skarb Państwa w użytkowaniu wieczystym  
Polskich Kolei Państwowych S. A. w Warszawie**

Załącznik Nr 6 do Uchwały Nr XX/160/16  
Rady Miejskiej w Międzyrzeczu  
z dnia 15 marca 2016 r.



Załącznik Nr 7 do Uchwały Nr XX/160/16  
Rady Miejskiej w Międzyrzeczu  
z dnia 15 marca 2016 r.

### OPIS POMNIKA PRZYRODY

1. Przedmiot ochrony: **drzewo**
2. Nazwa projektowanego pomnika: „**Dąb Kropidło**”
3. Opis pomnika:
  - a) Gatunek: **dąb bezszypułkowy (*Quercus petraea*)**
  - b) Obwód pierśnicy w cm (130 cm od ziemi): **380**
  - c) Pierśnica w cm (130 cm od ziemi): **121**
  - d) Wysokość w m: **20**
  - e) Wysokość do pierwszego konaru w m: **2,3**
  - f) Stan zdrowotny i zauważone uszkodzenia: **dobry**
4. Adres obiektu:
  - a) Miejscowość: **Wojciechówek**
  - b) Gmina: **Międzyrzecz**
  - c) Nadleśnictwo: **Międzyrzecz**  
Leśnictwo: **Kursko**  
Obręb geodezyjny: **4 – Święty Wojciech**
  - d) Numer ewidencyjny działki, według ewidencji gruntów: **2165**
  - e) Nazwa właściciela działki, na której zlokalizowany jest obiekt: **Skarb Państwa w zarządzie Państwowego Gospodarstwa Leśnego – Lasy Państwowe Nadleśnictwo Międzyrzecz**

Załącznik Nr 8 do Uchwały Nr XX/160/16  
Rady Miejskiej w Międzyrzeczu  
z dnia 15 marca 2016 r.



2165

Legenda:

skala — 1 : 5000



— pomnik przyrody  
Strona 1

Załącznik Nr 9 do Uchwały Nr XX/160/16  
Rady Miejskiej w Międzyrzeczu  
z dnia 15 marca 2016 r.

### OPIS POMNIKA PRZYRODY

1. Przedmiot ochrony: **drzewo**
2. Nazwa projektowanego pomnika: „**Klon Wojciechowy**”
3. Opis pomnika:
  - a) Gatunek: **klon jawor (*Acer pseudoplatanus*)**
  - b) Obwód pierśnicy w cm (130 cm od ziemi): **295**
  - c) Pierśnica w cm (130 cm od ziemi): **94**
  - d) Wysokość w m: **21**
  - e) Wysokość do pierwszego konaru w m: **4**
  - f) Stan zdrowotny i zauważone uszkodzenia: **dobry**
4. Adres obiektu:
  - a) Miejscowość: **Wojciechówek**
  - b) Gmina: **Międzyrzecz**
  - c) Nadleśnictwo: **Międzyrzecz**  
Leśnictwo: **Gorzycza**  
Obręb geodezyjny: **4 – Święty Wojciech**
  - d) Numer ewidencyjny działki, według ewidencji gruntów: **10**
  - e) Nazwa właściciela działki, na której zlokalizowany jest obiekt: **Powiat Międzyrzecki w zarządzie Zarządu Dróg Powiatowych w Międzyrzeczu**

Załącznik Nr 10 do Uchwały Nr XX/160/16

Rady Miejskiej w Międzyrzeczu

z dnia 15 marca 2016 r.



Załącznik Nr 11 do Uchwały Nr XX/160/16  
Rady Miejskiej w Międzyrzeczu  
z dnia 15 marca 2016 r.

### OPIS POMNIKA PRZYRODY

1. Przedmiot ochrony: **drzewo**
2. Nazwa projektowanego pomnika: \_\_\_\_\_
3. Opis pomnika:
  - a) Gatunek: **klon srebrzysty (*Acer saccharinum*)**
  - b) Obwód pierśnicy w cm (130 cm od ziemi): **300**
  - c) Pierśnica w cm (130 cm od ziemi): **96**
  - d) Wysokość w m: **30**
  - e) Wysokość do pierwszego konaru w m: **2,5**
  - f) Stan zdrowotny i zauważone uszkodzenia: **dobry**
4. Adres obiektu:
  - a) Miejscowość: **Gorzyca**
  - b) Gmina: **Międzyrzecz**
  - c) Nadleśnictwo: **Międzyrzecz**  
Leśnictwo: **Kursko**  
Obręb geodezyjny: **3 – Gorzyca**
  - d) Numer ewidencyjny działki, według ewidencji gruntów: **2146/2**
  - e) Nazwa właściciela działki, na której zlokalizowany jest obiekt: **Skarb Państwa w zarządzie Państwowego Gospodarstwa Leśnego – Lasy Państwowe Nadleśnictwo Międzyrzecz**

Załącznik Nr 12 do Uchwały Nr XX/160/16  
Rady Miejskiej w Międzyrzeczu  
z dnia 15 marca 2016 r.



Legenda:

skala — 1 : 5000



pomnik przyrody  
Strona 1



Załącznik Nr 13 do Uchwały Nr XX/160/16  
Rady Miejskiej w Międzyrzeczu  
z dnia 15 marca 2016 r.

### OPIS POMNIKA PRZYRODY


1. Przedmiot ochrony: **drzewo**
2. Nazwa projektowanego pomnika: „**Jesion Zgody**”
3. Opis pomnika:
  - a) Gatunek: **jesion wyniosły (*Fraxinus excelsior*)**
  - b) Obwód pierśnicy w cm (130 cm od ziemi): **360**
  - c) Pierśnica w cm (130 cm od ziemi): **115**
  - d) Wysokość w m: **18**
  - e) Wysokość do pierwszego konaru w m: **4**
  - f) Stan zdrowotny i zauważone uszkodzenia: **dobry**
4. Adres obiektu:
  - a) Miejscowość: **Święty Wojciech**
  - b) Gmina: **Międzyrzecz**
  - c) Nadleśnictwo: **Międzyrzecz**  
Leśnictwo: **Gorzycza**  
Obręb geodezyjny: **4 – Święty Wojciech**
  - d) Numer ewidencyjny działki, według ewidencji gruntów: **72/2**
  - e) Nazwa właściciela działki, na której zlokalizowany jest obiekt: **Gmina Międzyrzecz**

Załącznik Nr 14 do Uchwały Nr XX/160/16  
Rady Miejskiej w Międzyrzeczu  
z dnia 15 marca 2016 r.



Legenda:

skala — 1 : 5000

 — pomnik przyrody

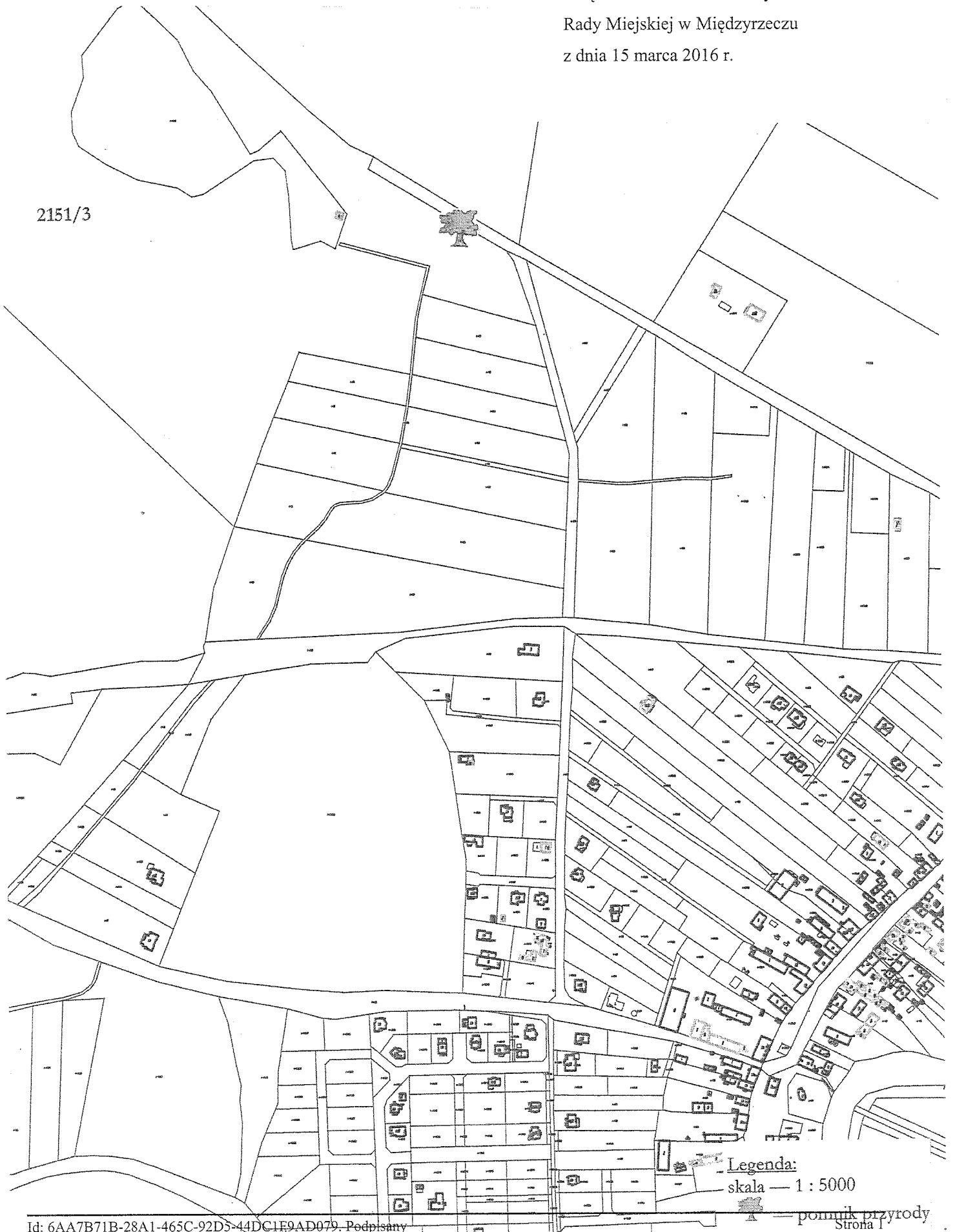
Załącznik Nr 15 do Uchwały Nr XX/160/16  
Rady Miejskiej w Międzyrzeczu  
z dnia 15 marca 2016 r.

### OPIS POMNIKA PRZYRODY

1. Przedmiot ochrony: **drzewo**
2. Nazwa projektowanego pomnika: „**Dąb Przymulanka**”
3. Opis pomnika:
  - a) Gatunek: **dąb bezszypułkowy (*Quercus petraea*)**
  - b) Obwód pierśnicy w cm (130 cm od ziemi): **310**
  - c) Pierśnica w cm (130 cm od ziemi): **99**
  - d) Wysokość w m: **32**
  - e) Wysokość do pierwszego konaru w m: **5**
  - f) Stan zdrowotny i zauważone uszkodzenia: **dobry**
4. Adres obiektu:
  - a) Miejscowość: **Święty Wojciech**
  - b) Gmina: **Międzyrzecz**
  - c) Nadleśnictwo: **Międzyrzecz**  
Leśnictwo: **Gorzyca**  
Obręb geodezyjny: **4 – Święty Wojciech**
  - d) Numer ewidencyjny działki, według ewidencji gruntów: **2151/3**
  - e) Nazwa właściciela działki, na której zlokalizowany jest obiekt: **Skarb Państwa w zarządzie Państwowego Gospodarstwa Leśnego – Lasy Państwowe Nadleśnictwo Międzyrzecz**

Załącznik Nr 16 do Uchwały Nr XX/160/16  
Rady Miejskiej w Międzyrzeczu  
z dnia 15 marca 2016 r.

2151/3



Załącznik Nr 17 do Uchwały Nr XX/160/16  
Rady Miejskiej w Międzyrzeczu  
z dnia 15 marca 2016 r.

### OPIS POMNIKA PRZYRODY

1. Przedmiot ochrony: **drzewo**

2. Nazwa projektowanego pomnika: „**Dąb Wartownika**”

3. Opis pomnika:

- a) Gatunek: **dąb bezszypułkowy (*Quercus petraea*)**
- b) Obwód pierśnicy w cm (130 cm od ziemi): **345**
- c) Pierśnica w cm (130 cm od ziemi): **110**
- d) Wysokość w m: **26**
- e) Wysokość do pierwszego konaru w m: **5**
- f) Stan zdrowotny i zauważone uszkodzenia: **dobry**

4. Adres obiektu:

- a) Miejscowość: **Święty Wojciech**
- b) Gmina: **Międzyrzecz**
- c) Nadleśnictwo: **Międzyrzecz**

Leśnictwo: **Gorzyca**

Obręb geodezyjny: **4 – Święty Wojciech**

- d) Numer ewidencyjny działki, według ewidencji gruntów: **2151/3**
- e) Nazwa właściciela działki, na której zlokalizowany jest obiekt: **Skarb Państwa w zarządzie Państwowego Gospodarstwa Leśnego – Lasy Państwowe Nadleśnictwo Międzyrzecz**

Załącznik Nr 18 do Uchwały Nr XX/160/16  
Rady Miejskiej w Międzyrzeczu  
z dnia 15 marca 2016 r.

2151/3



Legenda:

skala — 1 : 5000

— pomnik przyrody

Załącznik Nr 19 do Uchwały Nr XX/160/16  
Rady Miejskiej w Międzyrzeczu  
z dnia 15 marca 2016 r.

### OPIS POMNIKA PRZYRODY

1. Przedmiot ochrony: **drzewo**

2. Nazwa projektowanego pomnika: „**Dąb Rogacz**”

3. Opis pomnika:

a) Gatunek: **dąb bezszypułkowy (*Quercus petraea*)**

b) Obwód pierśnicy w cm (130 cm od ziemi): **340, 330**

c) Pierśnica w cm (130 cm od ziemi): **108, 105**

d) Wysokość w m: **33**

e) Wysokość do pierwszego konaru w m: **4**

f) Stan zdrowotny i zauważone uszkodzenia: **dobry**

4. Adres obiektu:

a) Miejscowość: **Święty Wojciech**

b) Gmina: **Międzyrzecz**

c) Nadleśnictwo: **Międzyrzecz**

Leśnictwo: **Gorzyca**

Obręb geodezyjny: **4 – Święty Wojciech**

d) Numer ewidencyjny działki, według ewidencji gruntów: **2132**

e) Nazwa właściciela działki, na której zlokalizowany jest obiekt: **Skarb Państwa w zarządzie Państwowego Gospodarstwa Leśnego – Lasy Państwowe Nadleśnictwo Międzyrzecz**

Załącznik Nr 20 do Uchwały Nr XX/160/16  
Rady Miejskiej w Międzyrzeczu  
z dnia 15 marca 2016 r.

2132



Legenda:

skala — 1 : 5000



— pomnik przyrody

Strona 1



Załącznik Nr 21 do Uchwały Nr XX/160/16  
Rady Miejskiej w Międzyrzeczu  
z dnia 15 marca 2016 r.

### OPIS POMNIKA PRZYRODY

1. Przedmiot ochrony: **drzewo**
2. Nazwa projektowanego pomnika: **„Dąb Cezarego”**
3. Opis pomnika:
  - a) Gatunek: **dąb bezszypułkowy (*Quercus petraea*)**
  - b) Obwód pierśnicy w cm (130 cm od ziemi): **360**
  - c) Pierśnica w cm (130 cm od ziemi): **115**
  - d) Wysokość w m: **14**
  - e) Wysokość do pierwszego konaru w m: **2,5**
  - f) Stan zdrowotny i zauważone uszkodzenia: **dobry**
4. Adres obiektu:
  - a) Miejscowość: **Gorzyca**
  - b) Gmina: **Międzyrzecz**
  - c) Nadleśnictwo: **Międzyrzecz**  
Leśnictwo: **Gorzyca**  
Obręb geodezyjny: **3 – Gorzyca**
  - d) Numer ewidencyjny działki, według ewidencji gruntów: **2129**
  - e) Nazwa właściciela działki, na której zlokalizowany jest obiekt: **Skarb Państwa w zarządzie Państwowego Gospodarstwa Leśnego – Lasy Państwowe Nadleśnictwo Międzyrzecz**

Załącznik Nr 22 do Uchwały Nr XX/160/16  
Rady Miejskiej w Międzyrzeczu  
z dnia 15 marca 2016 r.



Legenda:

skala — 1 : 5000



pomnik przyrody

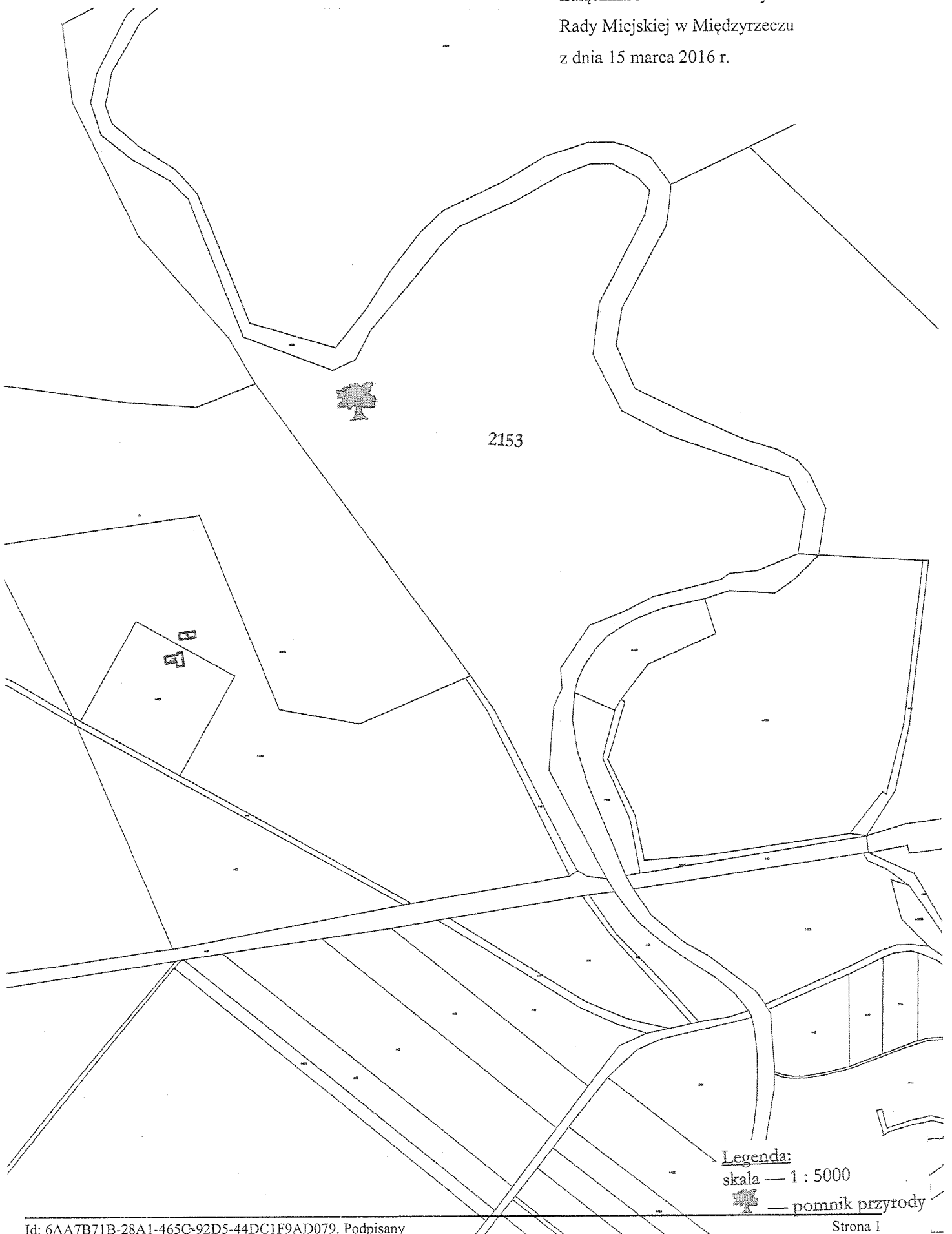
Strona 1

Załącznik Nr 23 do Uchwały Nr XX/160/16  
Rady Miejskiej w Międzyrzeczu  
z dnia 15 marca 2016 r.

### OPIS POMNIKA PRZYRODY

1. Przedmiot ochrony: **drzewo**
2. Nazwa projektowanego pomnika: „**Dąb Bobra**”
3. Opis pomnika:
  - a) Gatunek: **dąb bezszypułkowy (*Quercus petraea*)**
  - b) Obwód pierśnicy w cm (130 cm od ziemi): **320**
  - c) Pierśnica w cm (130 cm od ziemi): **102**
  - d) Wysokość w m: **20**
  - e) Wysokość do pierwszego konaru w m: **4**
  - f) Stan zdrowotny i zauważone uszkodzenia: **dobry**
4. Adres obiektu:
  - a) Miejscowość: **Święty Wojciech**
  - b) Gmina: **Międzyrzecz**
  - c) Nadleśnictwo: **Międzyrzecz**  
Leśnictwo: **Gorzyca**  
Obręb geodezyjny: **4 – Święty Wojciech**
  - d) Numer ewidencyjny działki, według ewidencji gruntów: **2153**
  - e) Nazwa właściciela działki, na której zlokalizowany jest obiekt: **Skarb Państwa w zarządzie Państwowego Gospodarstwa Leśnego – Lasy Państwowe Nadleśnictwo Międzyrzecz**

Załącznik Nr 24 do Uchwały Nr XX/160/16  
Rady Miejskiej w Międzyrzeczu  
z dnia 15 marca 2016 r.



Załącznik Nr 25 do Uchwały Nr XX/160/16

Rady Miejskiej w Międzyrzeczu

z dnia 15 marca 2016 r.

### OPIS POMNIKA PRZYRODY

1. Przedmiot ochrony: **drzewo**

2. Nazwa projektowanego pomnika: „**Dąb Korona**”

3. Opis pomnika:

a) Gatunek: **dąb bezszypułkowy (*Quercus petraea*)**

b) Obwód pierśnicy w cm (130 cm od ziemi): **340**

c) Pierśnica w cm (130 cm od ziemi): **108**

d) Wysokość w m: **18**

e) Wysokość do pierwszego konaru w m: **3,5**

f) Stan zdrowotny i zauważone uszkodzenia: **dobry**

4. Adres obiektu:

a) Miejscowość: **Święty Wojciech**

b) Gmina: **Międzyrzecz**

c) Nadleśnictwo: **Międzyrzecz**

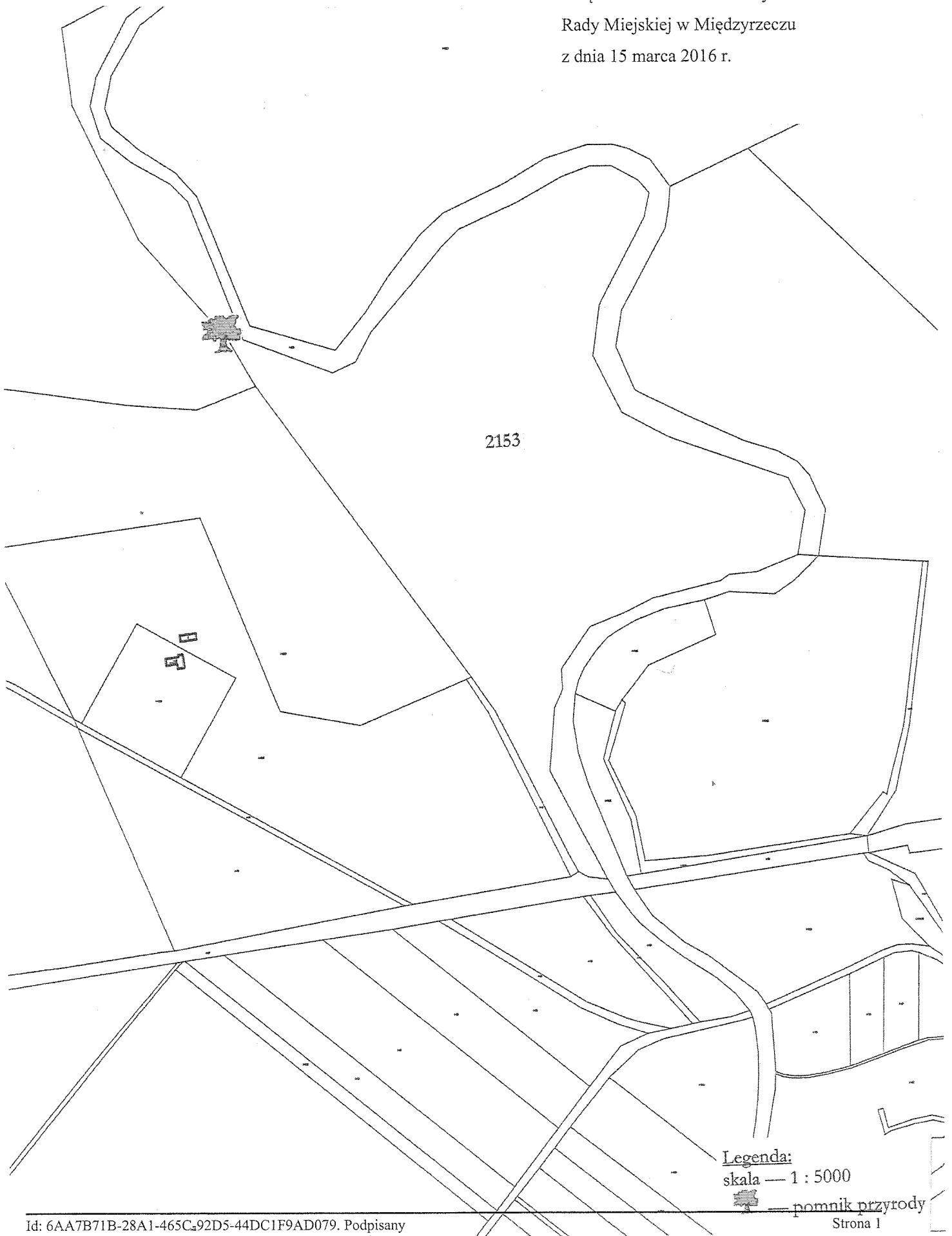
Leśnictwo: **Gorzyca**

Obręb geodezyjny: **4 – Święty Wojciech**

d) Numer ewidencyjny działki, według ewidencji gruntów: **2153**

e) Nazwa właściciela działki, na której zlokalizowany jest obiekt: **Skarb Państwa w zarządzie Państwowego Gospodarstwa Leśnego – Lasy Państwowe Nadleśnictwo Międzyrzecz**

Załącznik Nr 26 do Uchwały Nr XX/160/16  
Rady Miejskiej w Międzyrzeczu  
z dnia 15 marca 2016 r.



Załącznik Nr 27 do Uchwały Nr XX/160/16  
Rady Miejskiej w Międzyrzeczu  
z dnia 15 marca 2016 r.

### OPIS POMNIKA PRZYRODY

1. Przedmiot ochrony: **drzewo**

2. Nazwa projektowanego pomnika: „**Klon Dróżnik**”

3. Opis pomnika:

- a) Gatunek: **klon jawor (*Acer pseudoplatanus*)**
- b) Obwód pierśnicy w cm (130 cm od ziemi): **270**
- c) Pierśnica w cm (130 cm od ziemi): **86**
- d) Wysokość w m: **15**
- e) Wysokość do pierwszego konaru w m: **4**
- f) Stan zdrowotny i zauważone uszkodzenia: **dobry**

4. Adres obiektu:

a) Miejscowość: **Święty Wojciech**

b) Gmina: **Międzyrzecz**

c) Nadleśnictwo: **Międzyrzecz**

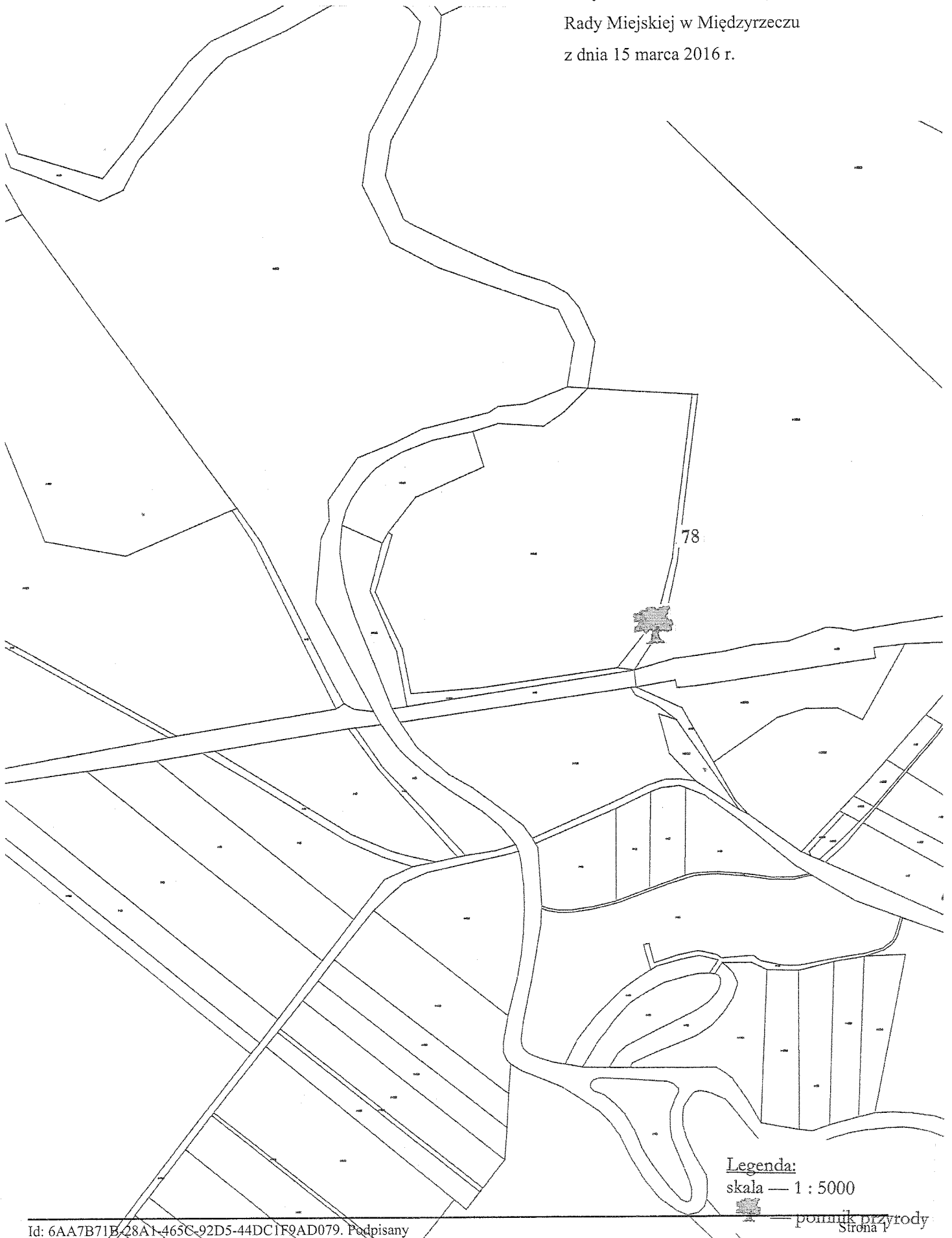
Leśnictwo: **Gorzyca**

Obręb geodezyjny: **4 – Święty Wojciech**

d) Numer ewidencyjny działki, według ewidencji gruntów: **78**

e) Nazwa właściciela działki, na której zlokalizowany jest obiekt: **Gmina Międzyrzecz**

Załącznik Nr 28 do Uchwały Nr XX/160/16  
Rady Miejskiej w Międzyrzeczu  
z dnia 15 marca 2016 r.





Załącznik Nr 29 do Uchwały Nr XX/160/16  
Rady Miejskiej w Międzyrzeczu  
z dnia 15 marca 2016 r.


### OPIS POMNIKA PRZYRODY

1. Przedmiot ochrony: **drzewo**
2. Nazwa projektowanego pomnika: **„Dąb Zajazd”**
3. Opis pomnika:
  - a) Gatunek: **dąb bezszypułkowy (*Quercus petraea*)**
  - b) Obwód pierśnicy w cm (130 cm od ziemi): **320**
  - c) Pierśnica w cm (130 cm od ziemi): **102**
  - d) Wysokość w m: **40**
  - e) Wysokość do pierwszego konaru w m: **4**
  - f) Stan zdrowotny i zauważone uszkodzenia: **dobry**
4. Adres obiektu:
  - a) Miejscowość: **Głębokie**
  - b) Gmina: **Międzyrzecz**
  - c) Nadleśnictwo: **Międzyrzecz**  
Leśnictwo: **Gorzyca**  
Obręb geodezyjny: **4 – Święty Wojciech**
  - d) Numer ewidencyjny działki, według ewidencji gruntów: **2075/3**
  - e) Nazwa właściciela działki, na której zlokalizowany jest obiekt: **Skarb Państwa w zarządzie Państwowego Gospodarstwa Leśnego – Lasy Państwowe Nadleśnictwo Międzyrzecz**

Załącznik Nr 30 do Uchwały Nr XX/160/16  
Rady Miejskiej w Międzyrzeczu  
z dnia 15 marca 2016 r.



Legenda:  
skala — 1 : 5000

 — pomnik przyrody

Załącznik Nr 31 do Uchwały Nr XX/160/16  
Rady Miejskiej w Międzyrzeczu  
z dnia 15 marca 2016 r.

### OPIS POMNIKA PRZYRODY

1. Przedmiot ochrony: **drzewo**
2. Nazwa projektowanego pomnika: „**Dąb Semafor I**”
3. Opis pomnika:
  - a) Gatunek: **dąb bezszypułkowy (*Quercus petraea*)**
  - b) Obwód pierśnicy w cm (130 cm od ziemi): **340**
  - c) Pierśnica w cm (130 cm od ziemi): **108**
  - d) Wysokość w m: **24**
  - e) Wysokość do pierwszego konaru w m: **7**
  - f) Stan zdrowotny i zauważone uszkodzenia: **dobry**
4. Adres obiektu:
  - a) Miejscowość: **Głębokie**
  - b) Gmina: **Międzyrzecz**
  - c) Nadleśnictwo: **Międzyrzecz**  
Leśnictwo: **Gorzyca**  
Obręb geodezyjny: **4 – Święty Wojciech**
  - d) Numer ewidencyjny działki, według ewidencji gruntów: **2076/3**
  - e) Nazwa właściciela działki, na której zlokalizowany jest obiekt: **Skarb Państwa w zarządzie Państwowego Gospodarstwa Leśnego – Lasy Państwowe Nadleśnictwo Międzyrzecz**

Załącznik Nr 32 do Uchwały Nr XX/160/16  
Rady Miejskiej w Międzyrzeczu  
z dnia 15 marca 2016 r.



Legenda:

skala — 1 : 5000



— pomnik przyrody

Załącznik Nr 33 do Uchwały Nr XX/160/16  
Rady Miejskiej w Międzyrzeczu  
z dnia 15 marca 2016 r.

### OPIS POMNIKA PRZYRODY

1. Przedmiot ochrony: **drzewo**

2. Nazwa projektowanego pomnika: „**Dąb Semafor II**”

3. Opis pomnika:

a) Gatunek: **dąb bezszypułkowy (*Quercus petraea*)**

b) Obwód pierśnicy w cm (130 cm od ziemi): **330**

c) Pierśnica w cm (130 cm od ziemi): **105**

d) Wysokość w m: **28**

e) Wysokość do pierwszego konaru w m: **3**

f) Stan zdrowotny i zauważone uszkodzenia: **dobry**

4. Adres obiektu:

a) Miejscowość: **Głębokie**

b) Gmina: **Międzyrzecz**

c) Nadleśnictwo: **Międzyrzecz**

Leśnictwo: **Gorzyca**

Obręb geodezyjny: **4 – Święty Wojciech**

d) Numer ewidencyjny działki, według ewidencji gruntów: **2076/2**

e) Nazwa właściciela działki, na której zlokalizowany jest obiekt: **Skarb Państwa w zarządzie Państwowego Gospodarstwa Leśnego – Lasy Państwowe Nadleśnictwo Międzyrzecz**

Załącznik Nr 34 do Uchwały Nr XX/160/16  
Rady Miejskiej w Międzyrzeczu  
z dnia 15 marca 2016 r.



Załącznik Nr 35 do Uchwały Nr XX/160/16  
Rady Miejskiej w Międzyrzeczu  
z dnia 15 marca 2016 r.

### OPIS POMNIKA PRZYRODY

1. Przedmiot ochrony: **drzewo**
2. Nazwa projektowanego pomnika: „**Dąb Krzyżak**”
3. Opis pomnika:
  - a) Gatunek: **dąb bezszypułkowy (*Quercus petraea*)**
  - b) Obwód pierśnicy w cm (130 cm od ziemi): **310**
  - c) Pierśnica w cm (130 cm od ziemi): **99**
  - d) Wysokość w m: **25**
  - e) Wysokość do pierwszego konaru w m: **1,90**
  - f) Stan zdrowotny i zauważone uszkodzenia: **dobry**
4. Adres obiektu:
  - a) Miejscowość: **Święty Wojciech**
  - b) Gmina: **Międzyrzecz**
  - c) Nadleśnictwo: **Międzyrzecz**  
Leśnictwo: **Gorzyca**  
Obręb geodezyjny: **4 – Święty Wojciech**
  - d) Numer ewidencyjny działki, według ewidencji gruntów: **2095**
  - e) Nazwa właściciela działki, na której zlokalizowany jest obiekt: **Skarb Państwa w zarządzie Państwowego Gospodarstwa Leśnego – Lasy Państwowe Nadleśnictwo Międzyrzecz**

Załącznik Nr 36 do Uchwały Nr XX/160/16  
Rady Miejskiej w Międzyrzeczu  
z dnia 15 marca 2016 r.





Załącznik Nr 37 do Uchwały Nr XX/160/16  
Rady Miejskiej w Międzyrzeczu  
z dnia 15 marca 2016 r.

### OPIS POMNIKA PRZYRODY

1. Przedmiot ochrony: **drzewo**

2. Nazwa projektowanego pomnika: „**Dąb Sopera**”

3. Opis pomnika:

- a) Gatunek: **dąb bezszypułkowy (*Quercus petraea*)**
- b) Obwód pierśnicy w cm (130 cm od ziemi): **310**
- c) Pierśnica w cm (130 cm od ziemi): **99**
- d) Wysokość w m: **28**
- e) Wysokość do pierwszego konaru w m: **3,5**
- f) Stan zdrowotny i zauważone uszkodzenia: **dobry**

4. Adres obiektu:

- a) Miejscowość: **Święty Wojciech**
- b) Gmina: **Międzyrzecz**
- c) Nadleśnictwo: **Międzyrzecz**

Leśnictwo: **Gorzyca**

Obręb geodezyjny: **4 – Święty Wojciech**

d) Numer ewidencyjny działki, według ewidencji gruntów: **2096**

e) Nazwa właściciela działki, na której zlokalizowany jest obiekt: **Skarb Państwa w zarządzie Państwowego Gospodarstwa Leśnego – Lasy Państwowe Nadleśnictwo Międzyrzecz**

Załącznik Nr 38 do Uchwały Nr XX/160/16  
Rady Miejskiej w Międzyrzeczu  
z dnia 15 marca 2016 r.



2096

Legenda:

skala — 1 : 5000



— pomnik przyrody

Strona 1

Załącznik Nr 39 do Uchwały Nr XX/160/16

Rady Miejskiej w Międzyrzeczu

z dnia 15 marca 2016 r.

### OPIS POMNIKA PRZYRODY

1. Przedmiot ochrony: **drzewo**

2. Nazwa projektowanego pomnika: „**Dąb Jelonka**”

3. Opis pomnika:

a) Gatunek: **dąb bezszypułkowy (*Quercus petraea*)**

b) Obwód pierśnicy w cm (130 cm od ziemi): **310**

c) Pierśnica w cm (130 cm od ziemi): **99**

d) Wysokość w m: **27**

e) Wysokość do pierwszego konaru w m: **4**

f) Stan zdrowotny i zauważone uszkodzenia: **dobry**

4. Adres obiektu:

a) Miejscowość: **Święty Wojciech**

b) Gmina: **Międzyrzecz**

c) Nadleśnictwo: **Międzyrzecz**

Leśnictwo: **Gorzyca**

Obręb geodezyjny: **4 – Święty Wojciech**

d) Numer ewidencyjny działki, według ewidencji gruntów: **2097**

e) Nazwa właściciela działki, na której zlokalizowany jest obiekt: **Skarb Państwa w zarządzie Państwowego Gospodarstwa Leśnego – Lasy Państwowe Nadleśnictwo Międzyrzecz**

Załącznik Nr 40 do Uchwały Nr XX/160/16  
Rady Miejskiej w Międzyrzeczu  
z dnia 15 marca 2016 r.



Legenda:

skala — 1 : 5000



pomnik przyrody

Strona 1

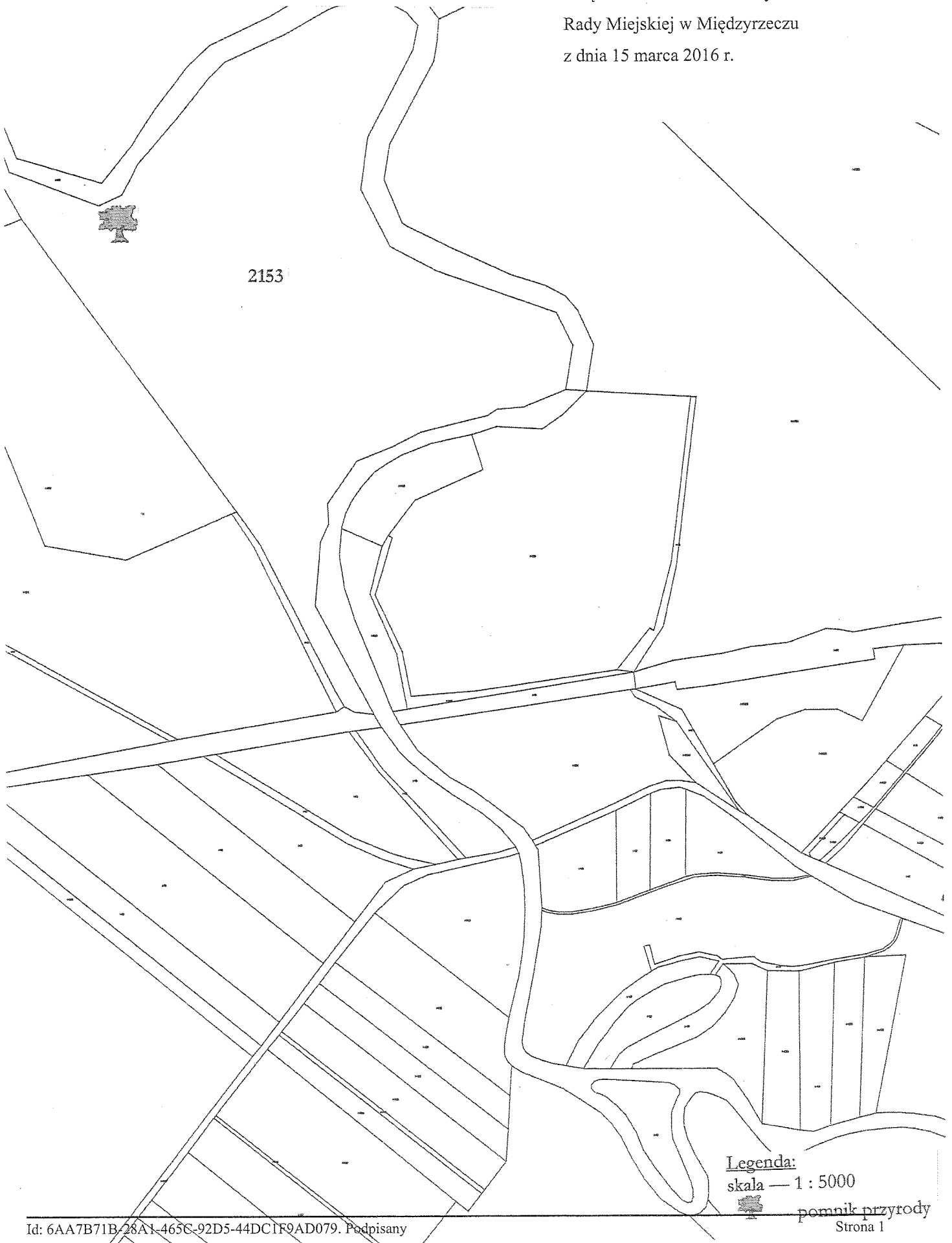
2097

Załącznik Nr 41 do Uchwały Nr XX/160/16  
Rady Miejskiej w Międzyrzeczu  
z dnia 15 marca 2016 r.

### OPIS POMNIKA PRZYRODY

1. Przedmiot ochrony: **drzewo**
2. Nazwa projektowanego pomnika: „**Dąb Stanisława**”
3. Opis pomnika:
  - a) Gatunek: **dąb bezszypułkowy (*Quercus petraea*)**
  - b) Obwód pierśnicy w cm (130 cm od ziemi): **330**
  - c) Pierśnica w cm (130 cm od ziemi): **105**
  - d) Wysokość w m: **27**
  - e) Wysokość do pierwszego konaru w m: **8**
  - f) Stan zdrowotny i zauważone uszkodzenia: **dobry**
4. Adres obiektu:
  - a) Miejscowość: **Święty Wojciech**
  - b) Gmina: **Międzyrzecz**
  - c) Nadleśnictwo: **Międzyrzecz**  
Leśnictwo: **Gorzyca**  
Obręb geodezyjny: **4 – Święty Wojciech**
  - d) Numer ewidencyjny działki, według ewidencji gruntów: **2153**
  - e) Nazwa właściciela działki, na której zlokalizowany jest obiekt: **Skarb Państwa w zarządzie Państwowego Gospodarstwa Leśnego – Lasy Państwowe Nadleśnictwo Międzyrzecz**

Załącznik Nr 42 do Uchwały Nr XX/160/16  
Rady Miejskiej w Międzyrzeczu  
z dnia 15 marca 2016 r.



Załącznik Nr 43 do Uchwały Nr XX/160/16  
Rady Miejskiej w Międzyrzeczu  
z dnia 15 marca 2016 r.

### OPIS POMNIKA PRZYRODY

1. Przedmiot ochrony: **drzewo**
2. Nazwa projektowanego pomnika: „**Dąb Staruszek**”
3. Opis pomnika:
  - a) Gatunek: **dąb bezszypułkowy (*Quercus petraea*)**
  - b) Obwód pierśnicy w cm (130 cm od ziemi): **340**
  - c) Pierśnica w cm (130 cm od ziemi): **108**
  - d) Wysokość w m: **32**
  - e) Wysokość do pierwszego konaru w m: **4**
  - f) Stan zdrowotny i zauważone uszkodzenia: **dobry**
4. Adres obiektu:
  - a) Miejscowość: **Święty Wojciech**
  - b) Gmina: **Międzyrzecz**
  - c) Nadleśnictwo: **Międzyrzecz**  
Leśnictwo: **Gorzyca**  
Obręb geodezyjny: **4 – Święty Wojciech**
  - d) Numer ewidencyjny działki, według ewidencji gruntów: **2115**
  - e) Nazwa właściciela działki, na której zlokalizowany jest obiekt: **Skarb Państwa w zarządzie Państwowego Gospodarstwa Leśnego – Lasy Państwowe Nadleśnictwo Międzyrzecz**

Załącznik Nr 44 do Uchwały Nr XX/160/16  
Rady Miejskiej w Międzyrzeczu  
z dnia 15 marca 2016 r.

2115



Legenda:

skala — 1 : 5000



— pomnik przyrody

Strona 1



Załącznik Nr 45 do Uchwały Nr XX/160/16  
Rady Miejskiej w Międzyrzeczu  
z dnia 15 marca 2016 r.

### OPIS POMNIKA PRZYRODY

1. Przedmiot ochrony: **drzewo**
2. Nazwa projektowanego pomnika: „**Dąb Strzelisty**”
3. Opis pomnika:
  - a) Gatunek: **dąb bezszypułkowy (*Quercus petraea*)**
  - b) Obwód pierśnicy w cm (130 cm od ziemi): **345**
  - c) Pierśnica w cm (130 cm od ziemi): **110**
  - d) Wysokość w m: **35**
  - e) Wysokość do pierwszego konaru w m: **3**
  - f) Stan zdrowotny i zauważone uszkodzenia: **dobry**
4. Adres obiektu:
  - a) Miejscowość: **Święty Wojciech**
  - b) Gmina: **Międzyrzecz**
  - c) Nadleśnictwo: **Międzyrzecz**  
Leśnictwo: **Gorzyca**  
Obręb geodezyjny: **4 – Święty Wojciech**
  - d) Numer ewidencyjny działki, według ewidencji gruntów: **2115**
  - e) Nazwa właściciela działki, na której zlokalizowany jest obiekt: **Skarb Państwa w zarządzie Państwowego Gospodarstwa Leśnego – Lasy Państwowe Nadleśnictwo Międzyrzecz**

Załącznik Nr 46 do Uchwały Nr XX/160/16  
Rady Miejskiej w Międzyrzeczu  
z dnia 15 marca 2016 r.

2115



Legenda:

skala — 1 : 5000



pomnik przyrody  
Strona 1

Załącznik Nr 47 do Uchwały Nr XX/160/16  
Rady Miejskiej w Międzyrzeczu  
z dnia 15 marca 2016 r.

### OPIS POMNIKA PRZYRODY

1. Przedmiot ochrony: **drzewo**

2. Nazwa projektowanego pomnika: „**Dąb Orientalisty**”

3. Opis pomnika:

a) Gatunek: **dąb bezszypułkowy (*Quercus petraea*)**

b) Obwód pierśnicy w cm (130 cm od ziemi): **320**

c) Pierśnica w cm (130 cm od ziemi): **102**

d) Wysokość w m: **27**

e) Wysokość do pierwszego konaru w m: **1,5**

f) Stan zdrowotny i zauważone uszkodzenia: **dobry**

4. Adres obiektu:

a) Miejscowość: **Święty Wojciech**

b) Gmina: **Międzyrzecz**

c) Nadleśnictwo: **Międzyrzecz**

Leśnictwo: **Gorzyca**

Obręb geodezyjny: **4 – Święty Wojciech**

d) Numer ewidencyjny działki, według ewidencji gruntów: **2115**

e) Nazwa właściciela działki, na której zlokalizowany jest obiekt: **Skarb Państwa w zarządzie Państwowego Gospodarstwa Leśnego – Lasy Państwowe Nadleśnictwo Międzyrzecz**

Załącznik Nr 48 do Uchwały Nr XX/160/16  
Rady Miejskiej w Międzyrzeczu  
z dnia 15 marca 2016 r.

2115



Legenda:

skala — 1 : 5000



— pomnik przyrody

Załącznik Nr 49 do Uchwały Nr XX/160/16  
Rady Miejskiej w Międzyrzeczu  
z dnia 15 marca 2016 r.

### OPIS POMNIKA PRZYRODY

1. Przedmiot ochrony: **drzewo**

2. Nazwa projektowanego pomnika: „**Dąb Topografa**”

3. Opis pomnika:

a) Gatunek: **dąb bezszypułkowy (*Quercus petraea*)**

b) Obwód pierśnicy w cm (130 cm od ziemi): **325**

c) Pierśnica w cm (130 cm od ziemi): **104**

d) Wysokość w m: **27**

e) Wysokość do pierwszego konaru w m: **4**

f) Stan zdrowotny i zauważone uszkodzenia: **dobry**

4. Adres obiektu:

a) Miejscowość: **Święty Wojciech**

b) Gmina: **Międzyrzecz**

c) Nadleśnictwo: **Międzyrzecz**

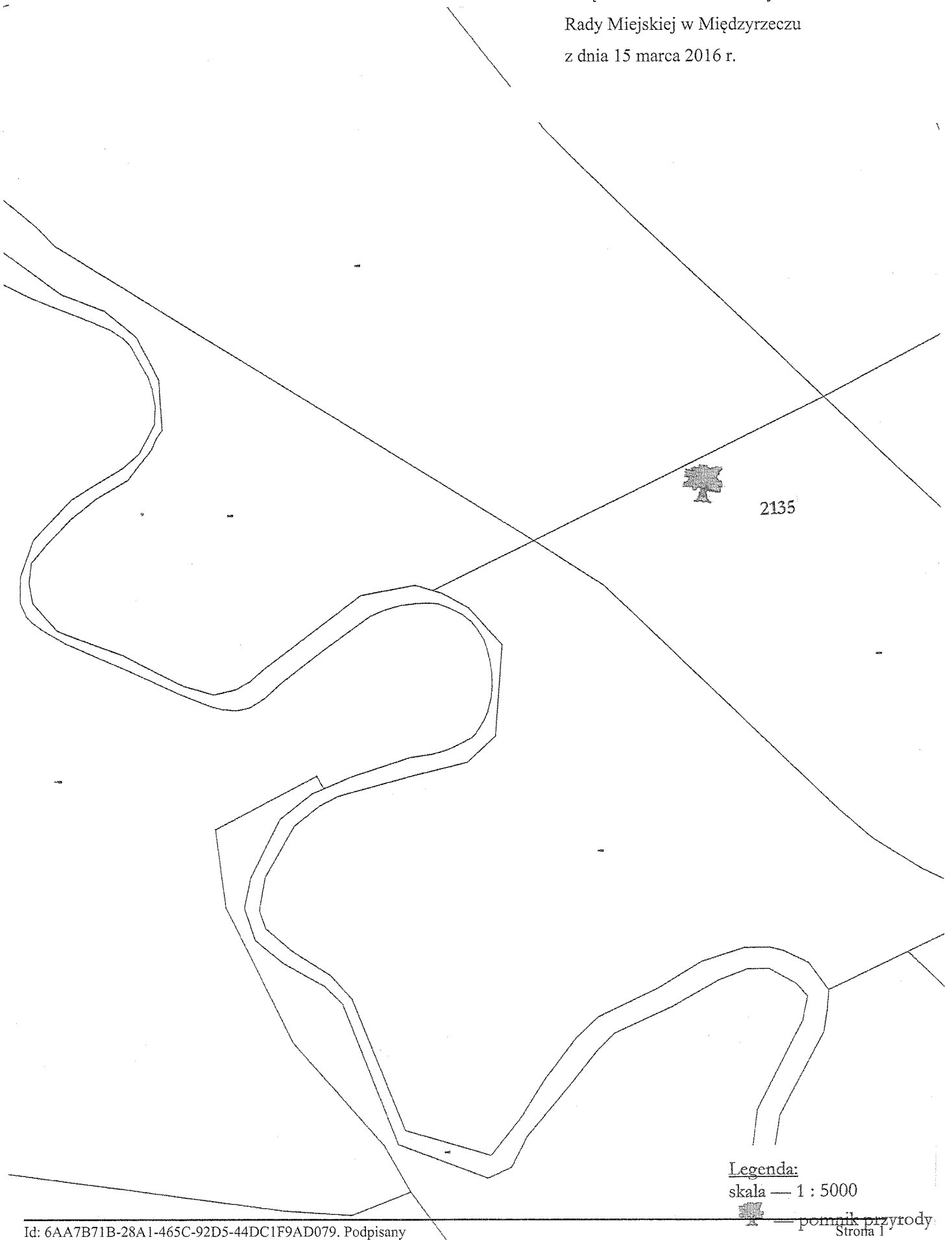
Leśnictwo: **Gorzyca**

Obręb geodezyjny: **4 – Święty Wojciech**


d) Numer ewidencyjny działki, według ewidencji gruntów: **2135**

e) Nazwa właściciela działki, na której zlokalizowany jest obiekt: **Skarb Państwa w zarządzie Państwowego Gospodarstwa Leśnego – Lasy Państwowe Nadleśnictwo Międzyrzecz**

Załącznik Nr 50 do Uchwały Nr XX/160/16  
Rady Miejskiej w Międzyrzeczu  
z dnia 15 marca 2016 r.



Legenda:  
skala — 1 : 5000

 — pomnik przyrody  
Strona 1

Załącznik Nr 51 do Uchwały Nr XX/160/16  
Rady Miejskiej w Międzyrzeczu  
z dnia 15 marca 2016 r.

### OPIS POMNIKA PRZYRODY

1. Przedmiot ochrony: **drzewo**

2. Nazwa projektowanego pomnika: „**Jesion Zadumy**”

3. Opis pomnika:

- a) Gatunek: **jesion wyniosły (*Fraxinus excelsior*)**
- b) Obwód pierśnicy w cm (130 cm od ziemi): **270**
- c) Pierśnica w cm (130 cm od ziemi): **86**
- d) Wysokość w m: **17**
- e) Wysokość do pierwszego konaru w m: **3,5**
- f) Stan zdrowotny i zauważone uszkodzenia: **dobry**

4. Adres obiektu:

a) Miejscowość: **Jagielnik**

b) Gmina: **Międzyrzecz**

c) Nadleśnictwo: **Międzyrzecz**

Leśnictwo: **Nietoperek**

Obręb geodezyjny: **4 – Święty Wojciech**

d) Numer ewidencyjny działki, według ewidencji gruntów: **318/8**

e) Nazwa właściciela działki, na której zlokalizowany jest obiekt: **właściciel prywatny**

Załącznik Nr 52 do Uchwały Nr XX/160/16  
Rady Miejskiej w Międzyrzeczu  
z dnia 15 marca 2016 r.



Legenda:

skala — 1 : 5000



— pomnik przyrody

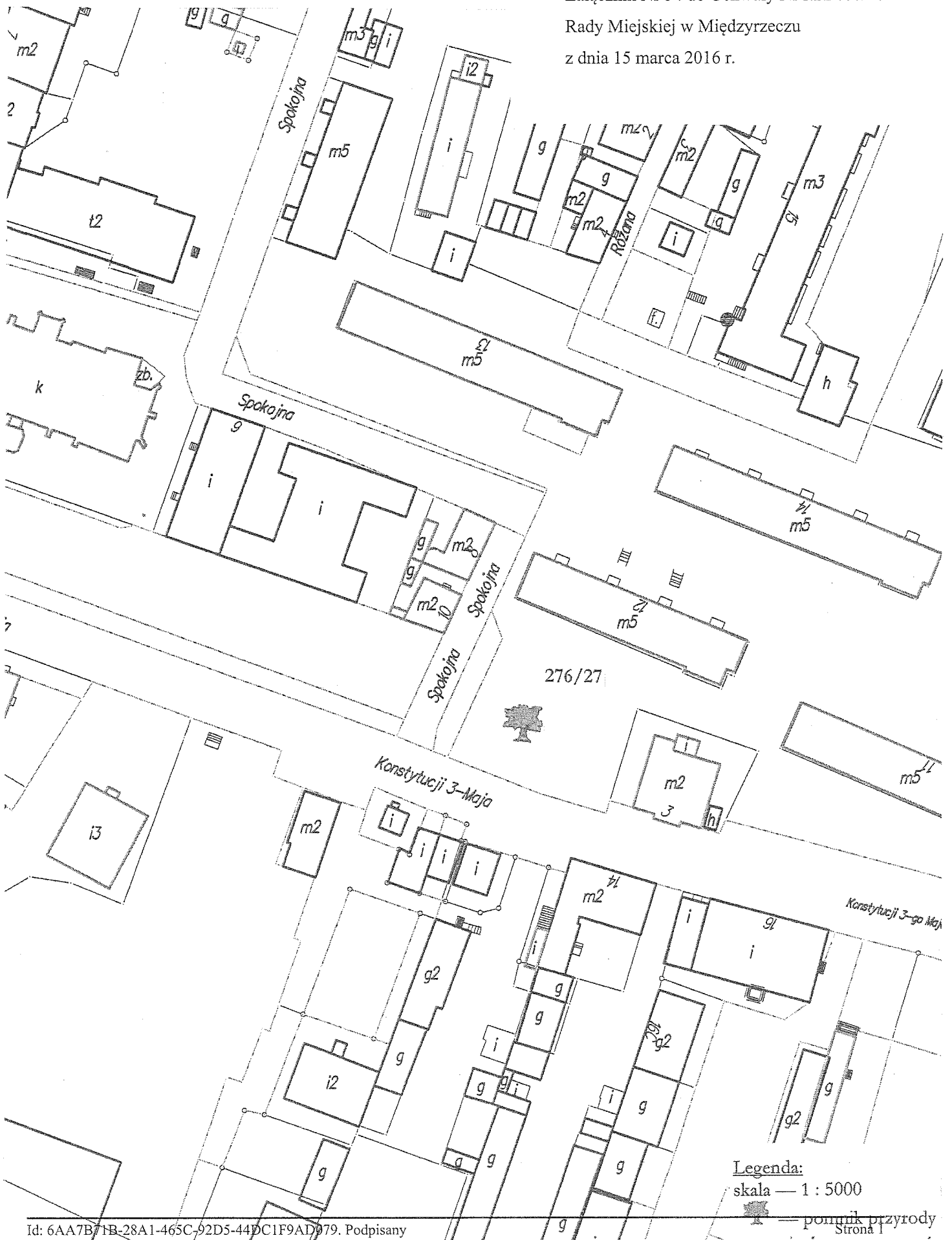


Załącznik Nr 53 do Uchwały Nr XX/160/16  
Rady Miejskiej w Międzyrzeczu  
z dnia 15 marca 2016 r.

### OPIS POMNIKA PRZYRODY

1. Przedmiot ochrony: **drzewo**
2. Nazwa projektowanego pomnika: „**Wierzba Wioli**”
3. Opis pomnika:
  - a) Gatunek: **wierzba biała (*Salix alba*)**
  - b) Obwód pierśnicy w cm (130 cm od ziemi): **420**
  - c) Pierśnica w cm (130 cm od ziemi): **134**
  - d) Wysokość w m: **11**
  - e) Wysokość do pierwszego konaru w m: **5**
  - f) Stan zdrowotny i zauważone uszkodzenia: **dobry**
4. Adres obiektu:
  - a) Miejscowość: **Międzyrzecz**
  - b) Gmina: **Międzyrzecz**
  - c) Nadleśnictwo: **Międzyrzecz**  
Leśnictwo: **Bobowicko**  
Obręb geodezyjny: **Międzyrzecz – 1**
  - d) Numer ewidencyjny działki, według ewidencji gruntów: **276/27**
  - e) Nazwa właściciela działki, na której zlokalizowany jest obiekt: **Gmina Międzyrzecz w użytkowaniu wieczystym Spółdzielni Mieszkaniowej Lokatorsko Własnościowej w Międzyrzeczu**

Załącznik Nr 54 do Uchwały Nr XX/160/16  
Rady Miejskiej w Międzyrzeczu  
z dnia 15 marca 2016 r.



Załącznik Nr 55 do Uchwały Nr XX/160/16  
Rady Miejskiej w Międzyrzeczu  
z dnia 15 marca 2016 r.

### OPIS POMNIKA PRZYRODY

1. Przedmiot ochrony: **drzewo**

2. Nazwa projektowanego pomnika: „**Dąb Romana**”

3. Opis pomnika:

a) Gatunek: **dąb bezszypułkowy (*Quercus petraea*)**

b) Obwód pierśnicy w cm (130 cm od ziemi): **350**

c) Pierśnica w cm (130 cm od ziemi): **112**

d) Wysokość w m: **27**

e) Wysokość do pierwszego konaru w m: **2**

f) Stan zdrowotny i zauważone uszkodzenia: **dobry**

4. Adres obiektu:

a) Miejscowość: **Międzyrzecz**

b) Gmina: **Międzyrzecz**

c) Nadleśnictwo: **Międzyrzecz**

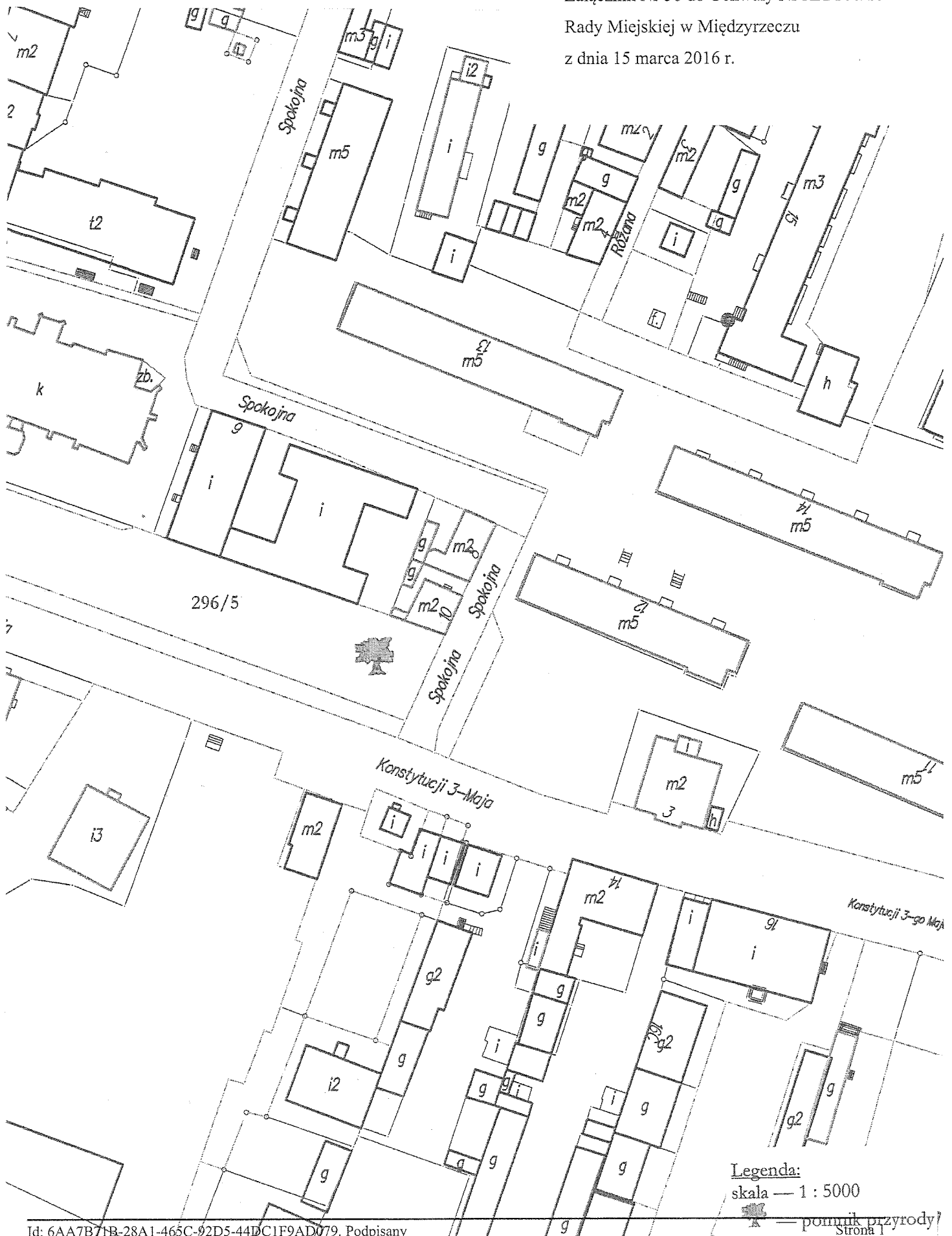
Leśnictwo: **Bobowicko**

Obręb geodezyjny: **Międzyrzecz – 1**

d) Numer ewidencyjny działki, według ewidencji gruntów: **296/5**

e) Nazwa właściciela działki, na której zlokalizowany jest obiekt: **Gmina Międzyrzecz**

Załącznik Nr 56 do Uchwały Nr XX/160/16  
Rady Miejskiej w Międzyrzeczu  
z dnia 15 marca 2016 r.



Legenda:  
skala — 1 : 5000

 — pomnik przyrody