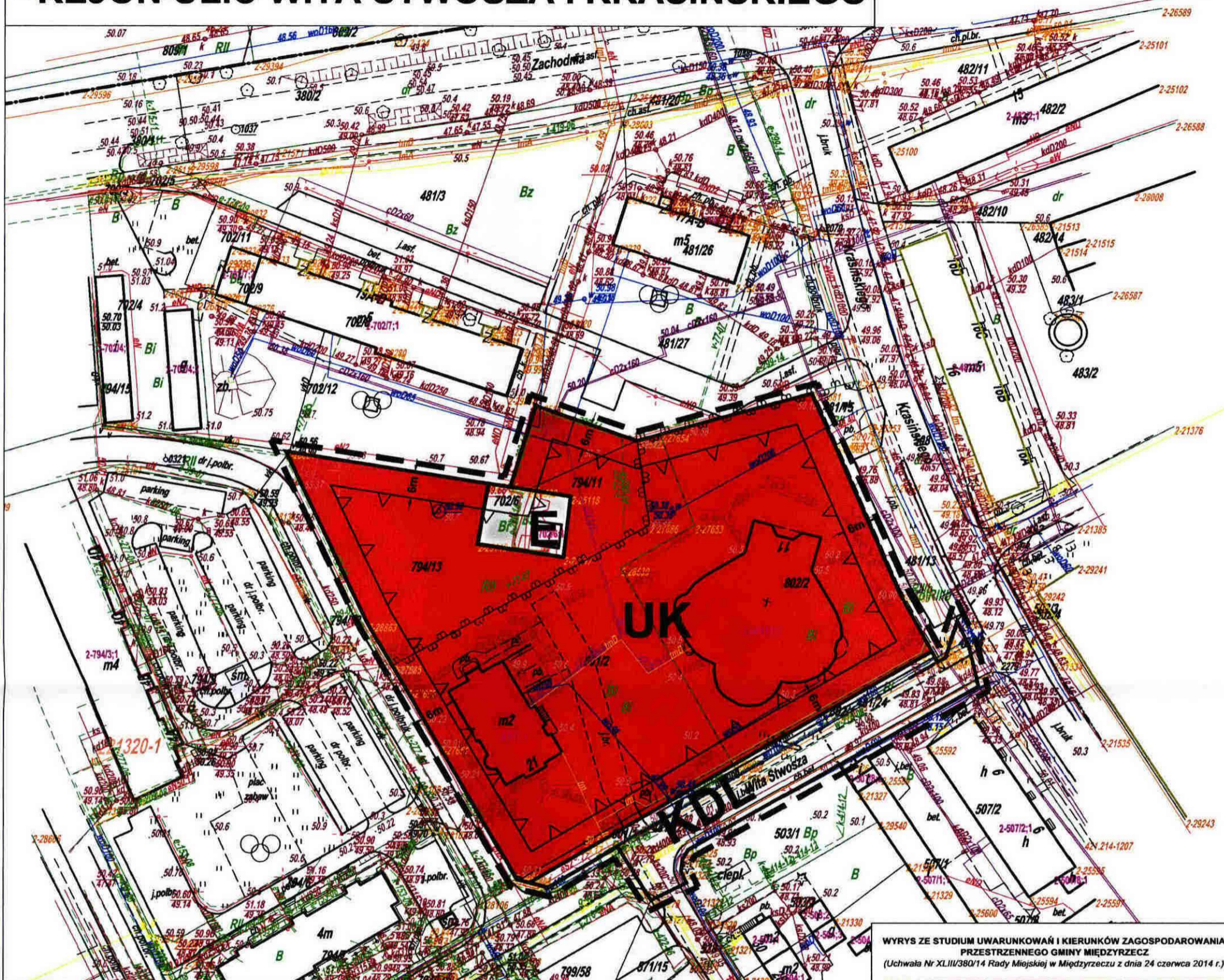


# MIEJSCOWY PLAN ZAGOSPODAROWANIA PRZESTRZENNEGO MIASTA MIĘDZYRZECZ - REJON ULIC WITA STWOSZA I KRASIŃSKIEGO

Załącznik Nr 1 do Uchwały Nr XXI/173/16 Rady Miejskiej w Międzyrzeczu z dnia 26 kwietnia 2016 r.



**UWAGA!**  
Obszar objęty planem znajduje się w granicach otoczenia zabytku jakim jest zespół urbanistyczno-krajobrazowy miasta Międzyrzecz

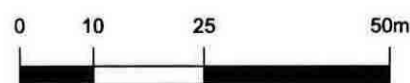
## LEGENDA

-  GRANICA OBSZARU OBJĘTEGO PLANEM
-  LINIE ROZGRANICZAJĄCE
-  NIEPRZEKRACZALNE LINIE ZABUDOWY
-  **UK** TEREN USŁUG KULTU RELIGIJNEGO
-  **E** TEREN INFRASTRUKTURY ELEKTROENERGETYCZNEJ
-  **KDL** TEREN PUBLICZNEJ DROGI LOKALNEJ
-  WYMIAROWANIE

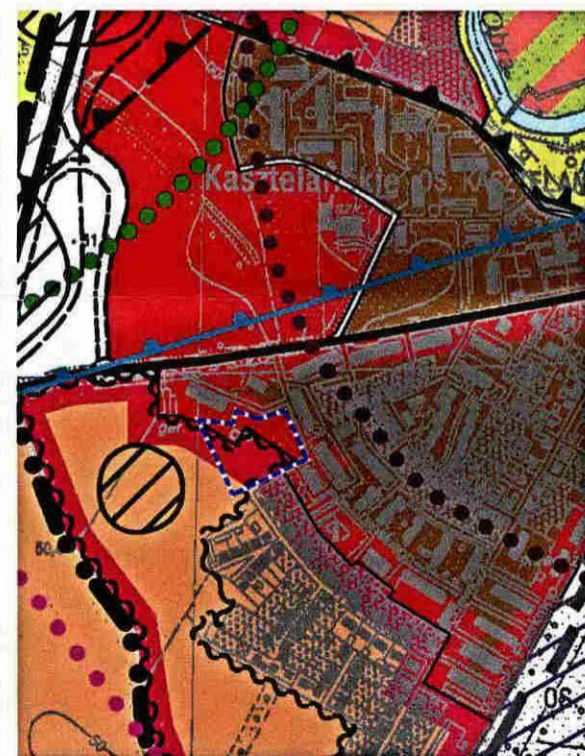


**PRZEDSIĘBIORSTWO PROJEKTOWO - INWESTYCYJNE "AKWADRAT" Sp. z o.o.**  
mgr Marcin Brytan - główny projektant  
mgr Magdalena Biernacka - projektant  
mgr Jan Biernacki - projektant




SKALA 1:1000



WYRYS ZE STUDIUM UWARUNKOWAŃ I KIERUNKÓW ZAGOSPODAROWANIA PRZESTRZENNEGO GMINY MIĘDZYRZECZ (Uchwała Nr XLIII/380/14 Rady Miejskiej w Międzyrzeczu z dnia 24 czerwca 2014 r.)



LEGENDA:

-  GRANICA OBSZARU OBJĘTEGO PLANEM
-  STREFA ZABUDOWY JEDNORODZINNEJ Z USŁUGAMI
-  STREFA ZABUDOWY WIELORODZINNEJ Z USŁUGAMI