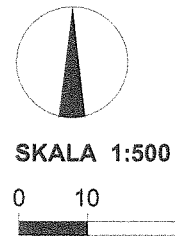
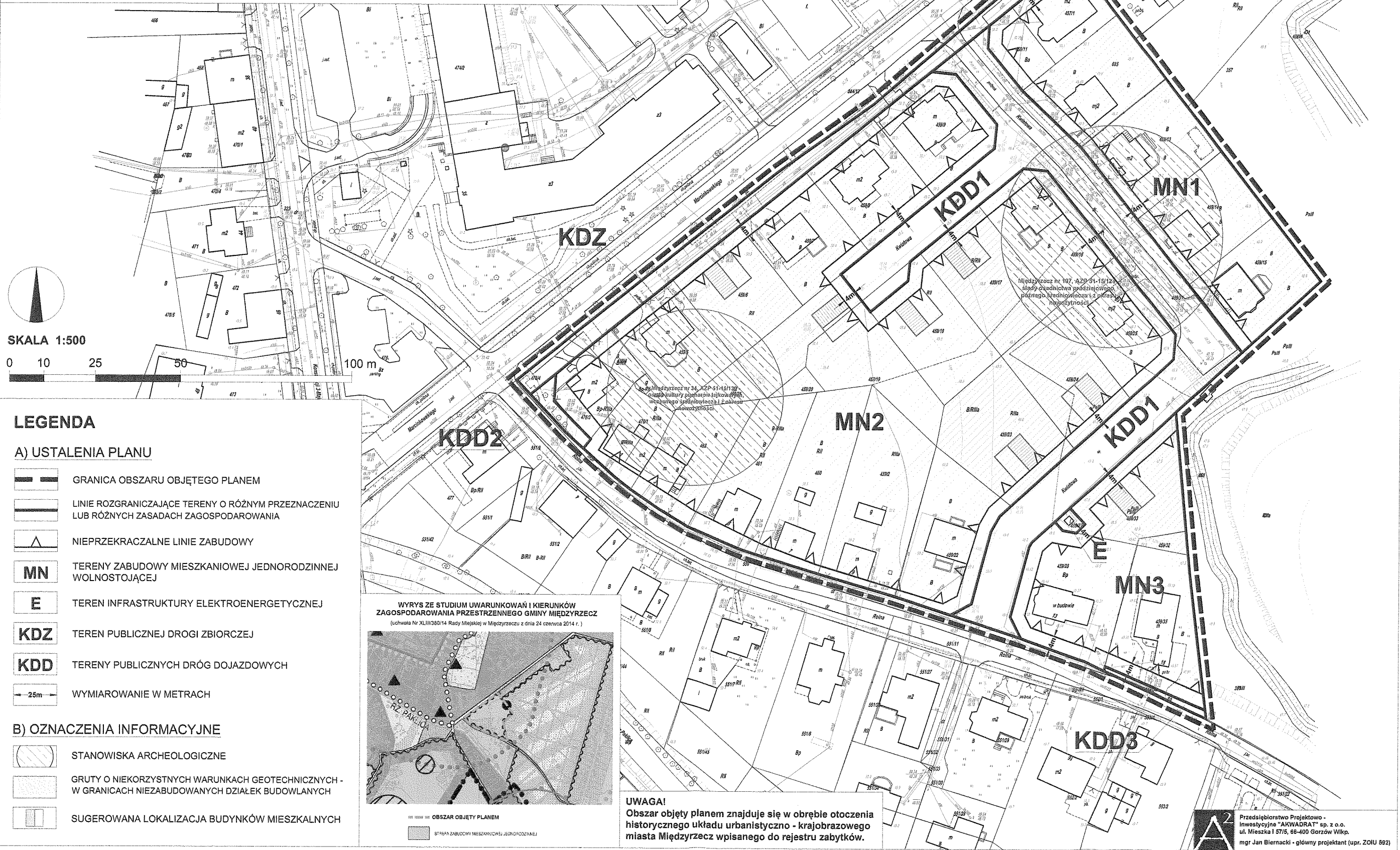


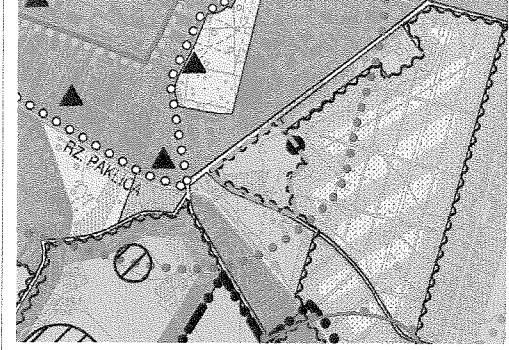
# MIEJSCOWY PLAN ZAGOSPODAROWANIA PRZESTRZENNEGO MIASTA MIĘDZYRZECZ W REJONIE ULIC MARCINKOWSKIEGO, KWIATOWEJ I ROLNEJ



## LEGENDA

- A) USTALENIA PLANU**
- GRANICA OBSZARU OBJĘTEGO PLANEM
  - LINIE ROZGRANICZAJĄCE TERENY O RÓŻNYM PRZEZNACZENIU LUB RÓŻNYCH ZASADACH ZAGOSPODAROWANIA
  - NIEPRZEKRACZALNE LINIE ZABUDOWY
  - MN** TERENY ZABUDOWY MIESZKANIOWEJ JEDNORODZINNEJ WOLNOSTOJĄCEJ
  - E** TEREN INFRASTRUKTURY ELEKTROENERGETYCZNEJ
  - KDZ** TEREN PUBLICZNEJ DROGI ZBIORCZEJ
  - KDD** TERENY PUBLICZNYCH DRÓG DOJAZDOWYCH
  - WYMIAROWANIE W METRACH
- B) OZNACZENIA INFORMACYJNE**
- STANOWISKA ARCHEOLOGICZNE
  - GRUTY O NIEKORZYSTNYCH WARUNKACH GEOTECHNICZNYCH - W GRANICACH NIEZABUDOWANYCH DZIAŁEK BUDOWLANYCH
  - SUGEROWANA LOKALIZACJA BUDYNKÓW MIESZKALNYCH

WYRYS ZE STUDIUM UWARUNKOWAŃ I KIERUNKÓW  
ZAGOSPODAROWANIA PRZESTRZENNEGO GMINY MIĘDZYRZECZ  
(uchwała Nr XLIII/380/14 Rady Miejskiej w Międzyrzeczu z dnia 24 czerwca 2014 r.)



**UWAGA!**  
Obszar objęty planem znajduje się w obrębie otoczenia historycznego układu urbanistyczno - krajobrazowego miasta Międzyrzecz wpisanego do rejestru zabytków.

**A2** Przedsiębiorstwo Projektowo - Inwestycyjne "AKWADRAT" sp. z o.o.  
ul. Mieszka I 57/5, 66-400 Gorzów Wlkp.  
mgr Jan Biernacki - główny projektant (upr. ZOIU 892)