

**UCHWAŁA NR XXV/223/20
RADY MIEJSKIEJ W MIĘDZYRZECZU**

z dnia 15 września 2020 r.

w sprawie wyrażenia zgody na ustanowienie odpłatnej służebności przesyłu na nieruchomościach stanowiących własność Gminy Międzyrzecz

Na podstawie art.18 ust. 2 pkt 9 lit. a ustawy z dnia 8 marca 1990 r. o samorządzie gminnym (Dz. U. z 2020 r. poz. 713), art. 13 ust. 1 ustawy z dnia 21 sierpnia 1997 r. o gospodarce nieruchomościami (Dz. U. z 2020 r. poz. 65 ze zm.)¹⁾ oraz art. 305¹ ustawy z dnia 23 kwietnia 1964 r. Kodeks cywilny (Dz. U. z 2019 r. poz. 1145 ze zm.)²⁾ uchwała się, co następuje:

§ 1. Wyraża się zgodę na ustanowienie służebności przesyłu, na czas nieoznaczony na nieruchomościach położonych w Międzyrzeczu, oznaczonych numerami ewidencyjnymi:

- **166** - (obręb 0002 Kalsko) – o powierzchni 0,28 ha, KW nr GW1M/00020686/8
- **3** - (obręb 0002 Kalsko) – o powierzchni 0,06 ha, KW nr GW1M/00020797/9
- **15** - (obręb 0002 Kalsko) – o powierzchni 0,29 ha, KW nr GW1M/00020797/9na rzecz Polskich Sieci Elektroenergetycznych S.A. z siedzibą w Konstancinie- Jeziornie, zgodnie z załącznikiem graficznym.

§ 2. Służebność przesyłu polegać będzie na korzystaniu z nieruchomości opisanej § 1, poprzez prawo swobodnego dostępu do nieruchomości w celu wykonania czynności związanych z budową, przebudową, naprawą, remontem i modernizacją urządzeń służących do przesyłu energii.

§ 3. Szczegółowe warunki służebności zostaną określone w umowie zawartej w formie aktu notarialnego o ustanowieniu służebności przesyłu.

§ 4. Ustanowienie służebności nastąpi za jednorazowym wynagrodzeniem określonym przez rzeczoznawcę majątkowego.

§ 5. Wykonanie uchwały powierza się Burmistrzowi Międzyrzecza

§ 6. Uchwała wchodzi w życie z dniem podjęcia

Przewodnicząca Rady
Miejskiej w Międzyrzeczu

Katarzyna Budych

¹⁾ zmiany niniejszej ustawy ogłoszone zostały w Dz. U. z 2020 r. poz.284, poz. 471 i poz.782.

²⁾ zmiany niniejszej ustawy ogłoszone zostały w Dz. U. z 2019 r. poz.1495 oraz z 2020 r. poz. 875.

Załącznik do uchwały Nr XXV/223/20
Rady Miejskiej w Międzyrzeczu
z dnia 15 września 2020 r.

p
31)

2-3

2-4

2-14


Pro
Mz1
M

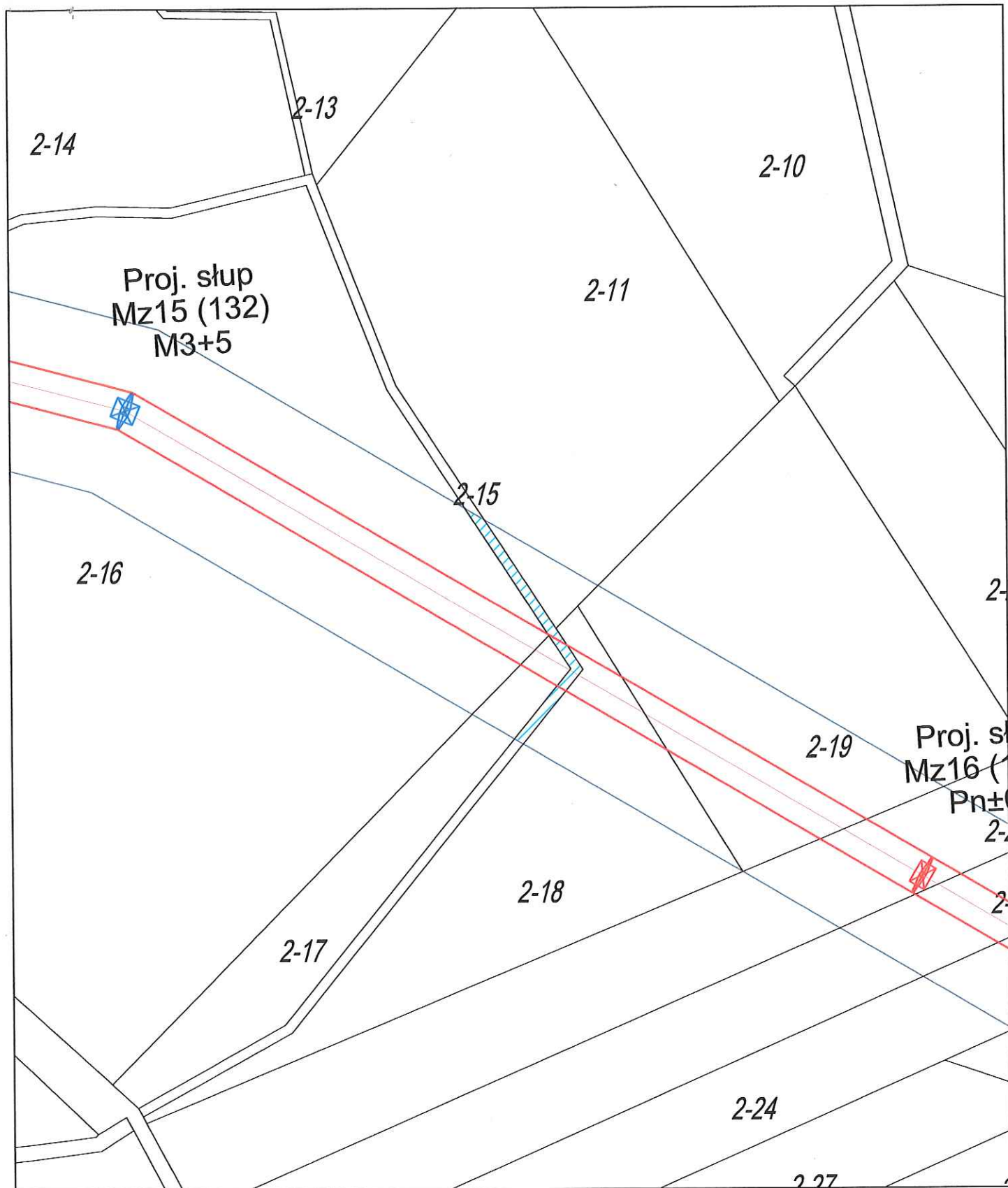
2-8

2-16


2-40/1

BUDOWA LINII 400 kV BACZYNA-PLEWISKA

województwo	lubuskie	numer działki	3	
powiat	międzyrzecki	powierzchnia pasa służebności przesyłu	38 m ²	
gmina	Międzyrzecz			
obręb	Kalsko	skala	1:2000	



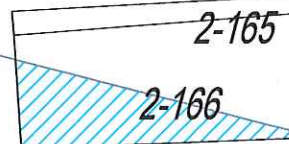
BUDOWA LINII 400 kV BACZYNA-PLEWISKA

województwo	lubuskie	numer działki	15
powiat	międzyrzecki	powierzchnia pasa służebności przesyłu	780 m ² 
gmina	Międzyrzecz		
obręb	Kalsko	skala	1:2000

2-248/2

2-162


roj. słup
10 (127)
P±0



2-164/2

2-190

BUDOWA LINII 400 KV BACZYNA-PLEWSKA

województwo	lubuskie	numer działki	166
powiat	międzyrzecki	powierzchnia pasa służebności przesyłu	1 040 m ² 
gmina	Międzyrzecz		
obręb	Kalsko	skala	1:2000