

Projekt

z dnia 17 listopada 2020 r.

Zatwierdzony przez

**UCHWAŁA NR
RADY MIEJSKIEJ W MIĘDZYRZECZU**

z dnia 2020 r.

w sprawie wyznaczenia obszaru i granic aglomeracji Międzyrzecz

Na podstawie art 87 ust.1 i 4 ustawy z dnia 20 lipca 2017 r. Prawo wodne (Dz.U. 2020 poz. 310 z późn. zm.) Rada Miejska w Międzyrzeczu uchwala, co następuje:

§ 1. Wyznacza się aglomerację Międzyrzecz o równoważnej liczbie mieszkańców (RLM) 24 848.

§ 2. Aglomeracja Międzyrzecz obejmuje swym zasięgiem tereny objęte systemem kanalizacji zbiorczej zakończonym oczyszczalnią ścieków zlokalizowaną w miejscowości Święty Wojciech 46. Część opisową niniejszej uchwały stanowi załącznik nr 1. Obszar aglomeracji Międzyrzecz wyznacza się na terenie miejscowości: miasto Międzyrzecz oraz miejscowości położone na terenie gminy Międzyrzecz: Święty Wojciech, Jagielnik, Kuźnik, Skoki, Bukowiec, Żółwin, Kuligowo, Gorzyca, Wojciechówek, Bobowicko, Zamostowo, Kursko, Pieski, Wyszczanowo w granicach, które zostały oznaczone na mapie w skali 1:10 000, stanowiącej załącznik nr 2 do niniejszej uchwały.

§ 3. Wykonanie uchwały powierza się Burmistrzowi Międzyrzecza.

§ 4. Uchwała podlega ogłoszeniu w Dzienniku Urzędowym Województwa Lubuskiego i wchodzi w życie po upływie 14 dni od dnia ogłoszenia, jednak nie wcześniej niż z dniem 1 stycznia 2021 r.

Przewodnicząca Rady
Miejskiej w Międzyrzeczu

Katarzyna Budych

I. Podstawowe informacje na temat aglomeracji

Nazwa aglomeracji: Międzyrzecz

Wielkość aglomeracji zgodnie z obowiązującą uchwałą: 25 731

Wykaz miejscowości w aglomeracji zgodnie z dołączonym do uchwały załącznikiem graficznym: miasto Międzyrzecz oraz miejscowości położone na terenie gminy Międzyrzecz: Święty Wojciech, Jagielnik, Kuźnik, Skoki, Bukowiec, Żółwin, Kuligowo, Gorzyca, Wojciechówek, Bobowicko, Zamostowo, Kursko, Pieski, Wyszanowo

Wykaz miejscowości wyłączanych z aglomeracji: nie dotyczy

II. Na terenie aglomeracji nie planuje się budowy sieci kanalizacyjnej. Informacja o długości i rodzaju sieci kanalizacyjnej w aglomeracji.

Lp	Miejscowość	Długość sieci kan. grawitacyjnej [m]	Długość sieci kan. tłocznej [m]
1	Bobowicko	4059	2368
2	Jagielnik	1772,75	2320,6
3	Bukowiec	7361	8437
4	Kuźnik	1374	(Skoki - Kuźnik) 2987
5	Skoki	1278	
6	Żółwin	1126	862
7	Kuligowo	2045	
8	Gorzyca	3154,72	(Św. Wojciech – Wojciechówek – Gorzyca) 7460,02; (Św. Wojciech) 1524 8984,02
9	Wojciechówek	862,85	
10	Św. Wojciech	1821	
11	Zamostowo	1962	(Gorzyca – Zamostowo – Kursko) 5044; (Pieski – Kursko Nowe) 2872,07; (Kursko) 495
12	Kursko	6129,06	

13	Pieski	2950,86	8411,07
14	Wyszanowo	3067	2412
15	Międzyrzecz	61700	(Żółwin – Międzyrzecz) 2060; (Międzyrzecz) 8030 10 090
razem		100663,24	46871,69
razem [km]		100,7	46,87
razem kanalizacja grawitacyjna i tłoczna w aglomeracji w km		147,57	

III. Informacja o istniejących oczyszczalniach ścieków:

1. Nazwa oczyszczalni ścieków: Oczyszczalnia ścieków Obra w Świętym Wojciechu. Lokalizacja oczyszczalni ścieków (adres): Święty Wojciech 46, 66-300 Międzyrzecz, dane kontaktowe (telefon, e-mail, fax): tel. 95 742 76 23 fax 95 742 76 24, e-mail oczyszczalnia@mpwik.org
2. Pozwolenie wodnoprawne na odprowadzanie ścieków z oczyszczalni do środowiska (data, znak, oznaczenie organu, termin ważności decyzji): Pozwolenie wodnoprawne znak OS.6341.3.28.2015.JA z 31.12.2015 r. wydane przez Starostwo Powiatowe w Międzyrzeczu ważne do 31.12.2025 r.
3. Oczyszczalnia biologiczna z podwyższonym usuwaniem związków azotu (N), fosforu (P) spełniająca standardy odprowadzanych ścieków dla aglomeracji < 100 000 RLM urządzenia ciągu technologicznego: krata, piaskownik, osadnik wstępny, reaktor biologiczny zblokowany z osadnikiem poziomym radialnym, dmuchawy, stacja dozowania koagulantów, odpływ ścieków oczyszczonych, stacja mechanicznego odwadniania osadów.
4. Dane dotyczące przepustowości oraz wydajności oczyszczalni w tabeli nr 1
5. Wartości wskaźników zanieczyszczeń ścieków surowych w tabeli nr 2
6. Wartości wskaźników lub % redukcji zanieczyszczeń ścieków oczyszczonych w tabeli nr 3
7. Dane dotyczące odbiornika ścieków oczyszczonych w tabeli nr 4
8. Podstawowe informacje na temat zamierzeń inwestycyjnych z zakresu budowy, rozbudowy lub modernizacji oczyszczalni: Istniejąca oczyszczalnia ścieków spełnia wymagania ze względu na przepustowość, lecz wymaga modernizacji i przebudowy części mechaniczno-biologicznej oraz gospodarki osadowej

Tabela nr 1.

Przepustowość oczyszczalni	średnia [m ³ /d]: 6 000 maksymalna godzinowa [m ³ /h]: 500 maksymalna roczna [m ³ /rok]: 2 409 000
Projektowa wydajność oczyszczalni ścieków [RLM] Rzeczywista aktualna wydajność oczyszczalni [RLM]	38 000 14 567
Ilość ścieków dostarczanych do oczyszczalni ścieków, zgodnie z danymi przedłożonymi w ostatnim sprawozdaniu z realizacji KPOŚK	Ścieki dopływające siecią kanalizacyjną [m ³ /d]: 3018,94 Ścieki dowożone [m ³ /d]: 84,76
Obciążenie	Średnie obciążenie oczyszczalni [m ³ /d]: 3103,7 Ilość ścieków oczyszczonych w roku poprzednim [m ³ /rok]: 1.132.850

Tabela nr 2

Wskaźnik	Wartość (średnioroczna z pomiarów)
BZT ₅ [mgO ₂ /l]	274,8
ChZT _{Cr} [mgO ₂ /l]	612,8
Zawiesina ogólna [mg/l]	139,2
Fosfor ogólny [mgP/l]	8,0
Azot ogólny [mgN/l]	61,2

Tabela nr 3

Wskaźnik	Wartość lub % redukcji zgodnie z pozwoleniem wodnoprawnym	Wartość (średnioroczna z pomiarów)
BZT ₅ [mgO ₂ /l]	15,0	3,5

ChZT _{Cr} [mgO ₂ /l]	125,0	24,9
Zawiesina ogólna [mg/l]	35,0	2,0
Fosfor ogólny [mgP/l]	2,0	0,11
Azot ogólny [mgN/l]	15,0	2,38

Tabela nr 4

Odbiornik ścieków oczyszczonych zgodnie z pozwoleniem wodnoprawnym:	
Nazwa ciekłu: rzeka Obra	Kilometraż miejsca odprowadzania ścieków oczyszczonych: 313,40 m = 0,313 km
Współrzędne geograficzne wylotu: szerokość N52°27'05,31" E15°33'38,65"	

Typ oczyszczalni ścieków	
B - oczyszczalnia biologiczna spełniająca standardy odprowadzanych ścieków	
Non B - oczyszczalnia biologiczna niespełniająca standardów odprowadzanych ścieków	
PUB1 - oczyszczalnia biologiczna z podwyższonym usuwaniem związków azotu (N), fosforu (P) spełniająca standardy odprowadzanych ścieków dla aglomeracji $\geq 100\ 000$ RLM	
non PUB1 - oczyszczalnia jw. niespełniająca standardów odprowadzanych ścieków w zakresie usuwania N i/lub P	
PUB2 - oczyszczalnia biologiczna z podwyższonym usuwaniem związków azotu (N), fosforu (P) spełniająca standardy odprowadzanych ścieków dla aglomeracji $< 100\ 000$ RLM	X
non PUB2 - oczyszczalnia jw. niespełniająca standardów odprowadzanych ścieków w zakresie usuwania N i/lub P	

IV. Informacje dotyczące indywidualnych systemów oczyszczania ścieków obsługujących mieszkańców aglomeracji

Na terenie proponowanej aglomeracji występują indywidualne systemy w postaci zbiorników bezodpływowych oraz przydomowych oczyszczalni ścieków obsługujących 335 osób.

V. Informacje dotyczące końcowego punktu zrzutu (w przypadku braku oczyszczalni ścieków na terenie aglomeracji) – nie dotyczy

VI. Informacje o średniej dobowej ilości i jakości ścieków komunalnych powstających na terenie aglomeracji oraz ich składzie jakościowym.

Ilość ścieków komunalnych powstających na terenie aglomeracji [m³/d]: 3.103,7 – dla oczyszczalni w Świętym Wojciechu	
Wskaźnik	Wartość wskaźnika zanieczyszczeń
BZT ₅ [mgO ₂ /l]	274,8
ChZT _{Cr} [mgO ₂ /l]	612,8
Zawiesina ogólna [mg/l]	139,2
Fosfor ogólny [mgP/l]	8,0
Azot ogólny [mgN/l]	61,2

VII. Informacje o ilości i składzie jakościowym ścieków przemysłowych odprowadzanych przez zakłady do systemu kanalizacji zbiorczej.

Ilość ścieków przemysłowych (powstających w zakładach przemysłowych i usługowych), odprowadzanych do kanalizacji [m³/d] 370,4		
Wskaźnik	Wartość wskaźnika zanieczyszczeń	Ładunek zanieczyszczeń odprowadzany w ciągu doby [g/d]
BZT ₅ [mgO ₂ /l]	556,58	206.157,2
ChZT _{Cr} [mgO ₂ /l]	774,46	286.860,0
Zawiesina ogólna [mg/l]	232,92	86.273,6
Fosfor ogólny [mgP/l]	7,19	2.663,2
Azot ogólny [mgN/l]	45,58	16.882,8

VIII. Wykaz zakładów przemysłowych oraz określenie charakteru zakładów usługowych podłączonych do systemu kanalizacji zbiorczej:

Edukacja:

PRZEDSZKOLE NR 4 – Ul. Zachodnia, Międzyrzecz

SZKOŁA PODSTAWOWA NR 6 – Os. Kasztelańskie, Międzyrzecz

PRZEDSZKOLE NR 6 – ul. Mickiewicza, Międzyrzecz
SZKOŁA PODSTAWOWA NR 3 IM. POWSTAŃCÓW Wlkp. – ul. Mickiewicza,
Międzyrzecz
PRZEDSZKOLE NR 1 Z GRUPAMI ŻŁOBKOWYMI – ul. Podbielskiego, Międzyrzecz
ZESPÓŁ SZKÓŁ CENTRUM KSZTAŁCENIA ROLNICZEGO – Bobowicko

Gastronomia:

SCAN SYSTEM – ul. Mieszka I, Międzyrzecz
BAR MAŁA GASTRONOMIA „MILENIUM” – ul. Mieszka I, Międzyrzecz
PIZZERIA MAFIA Sp. z o.o. Sp. K. – ul. Ks. Skargi, Międzyrzecz
RESTAURACJA „PIASTOWSKA” M. MODLIŃSKA – ul. Młyńska, Międzyrzecz
FIRMA „MAJA” – Gorzyca przy szkole
HOTEL-RESTAURACJA „TEQUILA” – Ul. Stoczniowców Gdańskich, Międzyrzecz
MOSiW – Hala z basenem Os. Kasztelańskie, Międzyrzecz
DOM POMOCY SPOŁECZNEJ – Ul. Podbielskiego
POYRAZ KEBAP NAKSI GURSOZ – (Kebab STAMBUŁ) – ul. 30 Stycznia 23,
Międzyrzecz
SPECJALNY OŚRODEK SZKOLNO WYCHOWAWCZY – ul. Pamiątkowa 18,
Międzyrzecz
Ośrodek Szkolenia i Wychowania OHP – ul. Piastowska 16, Międzyrzecz
WILLA STAROSTY (KASYNO WOJSKOWE) – UL. Mieszka I, Międzyrzecz
BISTRO PYŚIA – Ul. Kazimierza Wielkiego, Międzyrzecz
E-MEDIKOM KATARZYNA GAŚSIOROWSKA – UL. Kazimierza Wielkiego, Międzyrzecz

Jednostki Budżetowe Skarbu Państwa

ARESZT ŚLEDczy – ul. Młyńska, Międzyrzecz
45 WOJSKOWY ODDZIAŁ GOSPODARCZY – ul. Wojska Polskiego 17, Międzyrzecz

Myjnie, Stacje Paliw:

OMEGA HANDEL Sp. z o.o. sp. k. (MRÓWKA) – ul. Konstytucji 3 Maja, Międzyrzecz
PKN ORLEN S. A. NR 300 – ul. Pamiątkowa 2, Międzyrzecz
PHU J. GADEK – Ul. Poznańska 5, Międzyrzecz
PHU AUTO-CENTRUM – ul. Staszica, Międzyrzecz
DIAGNOSTYKA I MECHANIKA POJAZDOWA – ul. Poznańska 93, Międzyrzecz
PKS Sp. z o.o. – ul. Pamiątkowa 6, Międzyrzecz
PHU PETROL „NEO” – ul. Malczewskiego, Międzyrzecz
PRZEDSIĘBIORSTWO PHU JUMAR Sp. z o.o. – ul. Kazimierza Wielkiego 69, Międzyrzecz
DĄBEX TRADING – ul. 30 Stycznia 58a, Międzyrzecz (koło Biedronki)

Pralnie

CWS-BOCO POLSKA SP. Z O.O. – ul. Zakaszewskiego, Międzyrzecz
USŁUGI PRALNICZE – UL. Szkolna 1, Międzyrzecz

Szpital:

SZPITAL MIĘDZYRZECKI SPÓŁKA Z O.O. – ul. Konstytucji 3 Maja 35, Międzyrzecz
SAMODZIELNY PUBLICZNY SZPITAL DLA NERWOWO I PSYCHICZNIE CHORYCH
– ul. Poznańska, Międzyrzecz

Zakłady masarnicze:

PLATAN SP. Z O.O. INTERMARCHE – Os. Kasztelańskie 3, Międzyrzecz
MASARNIA DOROTA KARATYSZ, MIECZYŚLAW KARATYSZ S.J. – ul. Stefana
Cyraniaka 28 Międzyrzecz

Inne:

THYSSENKRUPP PRESTA STEERTEC POLAND – ul. Zakaszewskiego, Międzyrzecz

IX. Uzasadnienie równoważnej liczby mieszkańców

Uzasadnienie Równoważnej Liczby Mieszkańców RLM	RLM
Liczba mieszkańców korzystających z istniejącej sieci kanalizacyjnej	20.426
Liczba mieszkańców, planowanych do przyłączenia do sieci kanalizacyjnej, na której wykonanie środki finansowe zostały pozyskane	0
Liczba mieszkańców planowanych do podłączenia do projektowanej sieci kanalizacyjnej	0
Liczba osób czasowo przebywających korzystających z sieci kanalizacyjnej	651
Liczba osób czasowo przebywających, planowanych do przyłączenia do sieci kanalizacyjnej, na której wykonanie środki finansowe zostały pozyskane	0
Liczba osób czasowo przebywających planowanych do podłączenia do projektowanej sieci kanalizacyjnej	0
Równoważna Liczba Mieszkańców wynikająca z dobowego ładunku ścieków odprowadzanych przez zakłady przemysłowe i usługowe korzystające z istniejącej sieci kanalizacyjnej	3.436
Równoważna Liczba Mieszkańców wynikająca z dobowego ładunku ścieków, który będzie odprowadzanych przez zakłady przemysłowe i usługowe planowane do podłączenia do sieci kanalizacyjnej	0
Liczba mieszkańców oraz osób czasowo przebywających na terenie aglomeracji, korzystających z indywidualnych systemów oczyszczania ścieków komunalnych (przydomowe oczyszczalnie ścieków, zbiorniki bezodpływowe), nieplanowanych do podłączenia do sieci, określona na podstawie rejestrów prowadzonych przez gminę	335
Równoważna Liczba Mieszkańców RLM (suma)	24.848

X. Strefy ochronne ujęć wody

W Dzienniku Urzędowym Województwa Lubuskiego w dniu 3 lipca 2020 r., poz. 1742 zostało ogłoszone Rozporządzenie Wojewody Lubuskiego w sprawie ustanowienia strefy ochronnej komunalnego ujęcia wód podziemnych dla Międzyrzecza, obejmującej teren ochrony bezpośredniej i teren ochrony pośredniej ujęcia wody dla Międzyrzecza przy ul. Konstytucji 3 Maja oraz nad jeziorem Bukowieckim.

Na terenie ochrony pośredniej zakazuje się:

1. wprowadzania ścieków do wód lub do ziemi, z wyjątkiem: ścieków pochodzących ze stacji uzdatniania wody spełniających wymagania określone odrębnymi przepisami,

- ścieków z przydomowych oczyszczalni ścieków wykonanych przed dniem wejścia w życie rozporządzenia;
2. rolniczego wykorzystania ścieków;
 3. stosowania nawozów oraz środków ochrony roślin, które według zezwolenia na ich wprowadzenie do obrotu zaklasyfikowano jako stwarzające zagrożenie dla zdrowia człowieka, organizmów wodnych lub środowiska;
 4. składowania opakowań po nawozach i środkach ochrony roślin;
 5. używania statków powietrznych do przeprowadzania zabiegów rolniczych;
 6. urządzenia przyzmykiszonkowych;
 7. lokalizowania nowych przedsięwzięć mogących znacząco oddziaływać na środowisko, za wyjątkiem przedsięwzięć, dla których raport o oddziaływaniu na środowisko wykaże brak negatywnego oddziaływania na stan ilościowy i jakościowy wód podziemnych;
 8. chowu lub hodowli ryb, ich dokarmiania lub zanęcania poza wyznaczonymi obwodami rybackimi;
 9. lokalizowania składowisk odpadów niebezpiecznych, innych niż niebezpieczne i obojętne oraz obojętne;
 10. przechowywania lub składowania odpadów promieniotwórczych;
 11. stosowania i składowania chemicznych środków zimowego utrzymania dróg, z wyjątkiem dróg z zastosowaniem szczelnej nawierzchni oraz szczelnego systemu odprowadzającego wody opadowe i roztopowe poza teren ochrony pośredniej ujęcia;
 12. budowy nowych dróg, linii kolejowych, lotnisk lub lądowisk, z wyjątkiem dróg z zastosowaniem szczelnej nawierzchni oraz szczelnego systemu odprowadzającego wody opadowe i roztopowe;
 13. lokalizowania magazynów produktów ropopochodnych oraz innych substancji niebezpiecznych w rozumieniu przepisów odrębnych, a także rurociągów do ich transportu;
 14. mycia pojazdów mechanicznych poza myjniemi usługowymi;
 15. urządzenia parkingów, z wyjątkiem parkingów posiadających szczelną powierzchnię, uniemożliwiającą przedostawanie się wód opadowych lub roztopowych do gruntu;
 16. urządzenia obozowisk oraz kąpielisk i miejsc okazjonalnie wykorzystywanych do kąpieli, z wyjątkiem miejsc, w których do dnia wejścia w życie niniejszego rozporządzenia funkcjonowały ww. formy zorganizowanej rekreacji;
 17. użytkowania statków o napędzie spalinowym;
 18. lokalizowania cmentarzy i grzebania martwych zwierząt;
 19. wydobywania kopaliny;
 20. wykonywania odwodnień budowlanych lub górniczych, z wyjątkiem odwodnień realizowanych w systemie zamkniętego obiegu wody;
 21. lokalizowania nowych ujęć wody, z wyjątkiem:
 - a) wykonywania studni służących rozbudowie i modernizacji na komunalnym ujęciu wód podziemnych przez MPWiK Sp. z o.o. w Międzyrzeczu oraz związanych z monitoringiem tego ujęcia,
 - b) wykonywania studni awaryjnych i zastępczych,
 - c) wykonywania ujęć, dla których nie jest wymagane uzyskanie pozwolenia wodnoprawnego, służących zwykłemu korzystaniu z wód.

XI. Na terenie aglomeracji brak obszarów ochronnych zbiorników śródlądowych

XII. Formy ochrony przyrody

1. rezerwat przyrody – „Nietoperek”, powołany Zarządzeniem Ministra Leśnictwa i Przemysłu Drzewnego z dnia 11 sierpnia 1980 r. w sprawie uznania za rezerwat przyrody (M.P. z 1980 r., Nr 19, poz. 94)
2. park krajobrazowy – w północno-wschodniej części gminy Międzyrzecz znajdują się 3 niewielkie fragmenty Pszczewskiego Parku Krajobrazowego (PPK). Cały Park położony jest na terenie czterech gmin województwa lubuskiego: Pszczew, Przytoczna, Międzyrzecz, Trzciel. Ogólna powierzchnia Parku wynosi 9724,01ha, z czego w gminie Międzyrzecz położone jest 417,86 ha (4,3% powierzchni Parku). Park został powołany uchwałą nr XI/63/86 Wojewódzkiej Rady Narodowej w Gorzowie Wlkp. z dnia 25 kwietnia 1986 r. w sprawie utworzenia Pszczewskiego Parku Krajobrazowego (Dz. Urz. Woj. Gorzowskiego z 1986 r., Nr 9, poz. 105)
3. obszar chronionego krajobrazu - obszar o łącznej powierzchni 5708 ha, położony na terenie 4 gmin: Łągów, Sulęcín, Międzyrzecz i Bledzew. W granicach gminy Międzyrzecz znajduje się niewielki fragment obszaru o powierzchni ok. 162 ha (2,8%), zlokalizowany na granicy z gminą Sulęcín i Bledzew. Obecnie obowiązującym aktem prawnym dotyczącym obszaru jest rozporządzenie Nr 3 Wojewody Lubuskiego z dnia 17 lutego 2005 r. w sprawie obszarów chronionego krajobrazu (Dz. Urz. Woj. Lubuskiego z 2005 r., Nr 9, poz. 172)
4. obszar chronionego krajobrazu - obszar o łącznej powierzchni 9259,41 ha, położony na terenie 4 gmin: Międzyrzecz, Bledzew, Pszczew i Skwierzyna. W granicach gminy Międzyrzecz znajduje się duży fragment obszaru o powierzchni ok. 4551 ha (49,1%), zlokalizowany w centralnej oraz północno-zachodniej części gminy. Obecnie obowiązującym aktem prawnym dotyczącym obszaru jest uchwała Nr XXV/351/16 Sejmiku Województwa Lubuskiego z dnia 14 listopada 2016 r. w sprawie wyznaczenia obszaru chronionego krajobrazu o nazwie „Dolina Obry” (Dz. Urz. Woj. Lubuskiego z 2016 r., poz. 2304)
5. obszar chronionego krajobrazu - obszar o łącznej powierzchni 18915,39 ha, położony na terenie 12 gmin: Babimost, Bojadła, Kargowa, Sulechów, Trzebiechów, Szczaniec, Świebodzin, Zbąszynek, Kolsko, Nowa Sól, Międzyrzecz i Trzciel. W granicach gminy Międzyrzecz znajduje się niewielki fragment obszaru o powierzchni ok. 570 ha (3%), zlokalizowany

w północnej części gminy, na granicy z gminami Trzciel i Świebodzin. Obecnie obowiązującym aktem prawnym dotyczącym obszaru jest uchwała Nr XXIII/296/16 Sejmiku Województwa Lubuskiego z dnia 21 września 2016 r. w sprawie wyznaczenia obszaru chronionego krajobrazu o nazwie „Rynny Obrzycko-Obrzańskie” (Dz. Urzędowy Woj. Lubuskiego z 2016 r., poz. 1873)

6. Natura 2000 – w granicach gminy Międzyrzecz znajdują się dwa obszary Natura 2000. Podstawą prawną tworzenia sieci Natura 2000 jest tzw. dyrektywa ptasia (Dyrektywa Parlamentu Europejskiego i Rady 2009/147/WE z dnia 30 listopada 2009 r. sprawie ochrony dzikiego ptactwa) oraz tzw. dyrektywa siedliskowa (Dyrektywa Rady 92/43/EWG z dnia 21 maja 1992 roku w sprawie ochrony siedlisk przyrodniczych oraz dzikiej fauny i flory).
 - Specjalny Obszar Ochrony Siedlisk „Dolina Leniwej Obry” (PLH080001)
 - Specjalny Obszar Ochrony Siedlisk „Nietoperek” (PLH080003)
7. Na granicy z gminą Przytoczna na odcinku ok. 700 m położone są dwie ostoje Natura 2000 położone poza gminą Międzyrzecz, ale bezpośrednio z nią graniczące. Są to obszary:
 - Obszar Specjalnej Ochrony Ptaków „Jeziora Pszczewskie i Dolina Obry” (PLB080005)
 - Specjalny Obszar Ochrony Siedlisk „Rynna Jezior Obrzańskich” (PLH080002)
8. Pomniki przyrody

LP	Nazwa pomnika przyrody (jak w akcie prawnym o ustanowieniu)	Obowiązująca podstawa prawna wraz z oznaczeniem miejsca ogłoszenia aktu prawnego	Opis pomnika przyrody	Miejscowość, obręb ewidencyjny, nr działki ewidencyjnej	Opis lokalizacji
1	Dąb szypułkowy Quercus robur	uchwała nr X/90/07 Rady Miejskiej w Międzyrzeczu z dnia 25 .09.2007 r. /Dz.U.Woj.Lub. Nr 115 poz. 1513 z dn. 31.10.2007 r./	Dąb szypułkowy Quercus robur	Gorzyca, 3/39M	N-ctwo Międzyrzecz L-ctwo Gorzyca oddz. 60b
2	Dąb szypułkowy Quercus robur	uchwała nr X/90/07 Rady Miejskiej w Międzyrzeczu z dnia 25 .09.2007 r. /Dz.U.Woj.Lub. Nr 115 poz. 1513 z dn. 31.10.2007 r./	Dąb szypułkowy Quercus robur	Gorzyca, 3/60 M	N-ctwo Międzyrzecz L-ctwo Gorzyca oddz. 39c
3	Dąb szypułkowy Quercus robur	uchwała nr X/90/07 Rady Miejskiej w Międzyrzeczu z dnia 25 .09.2007 r. /Dz.U.Woj.Lub. Nr 115 poz. 1513 z dn. 31.10.2007 r./	Dąb szypułkowy Quercus robur	Gorzyca, 3/70 M	N-ctwo Międzyrzecz L-ctwo Gorzyca oddz. 70c
4	Dąb szypułkowy Quercus robur	uchwała nr X/90/07 Rady Miejskiej w Międzyrzeczu z dnia 25 .09.2007 r. /Dz.U.Woj.Lub. Nr 115 poz. 1513 z dn. 31.10.2007 r./	Dąb szypułkowy Quercus robur	Gorzyca, 3/83M/1	N-ctwo Międzyrzecz L-ctwo Gorzyca oddz. 83f
5	Skupienie drzew - 9 szt. Dąb szypułkowy Quercus robur	uchwała nr X/90/07 Rady Miejskiej w Międzyrzeczu z dnia 25 .09.2007 r. /Dz.U.Woj.Lub. Nr 115 poz. 1513 z dn. 31.10.2007 r./	Skupienie drzew - 9 szt. Dąb szypułkowy Quercus robur	Gorzyca, 3/101M/3	N-ctwo Międzyrzecz L-ctwo Gorzyca oddz. 101k

		r./			
6	Dąb szypułkowy Quercus robur	uchwała nr X/90/07 Rady Miejskiej w Międzyrzeczu z dnia 25 .09.2007 r. /Dz.U.Woj.Lub. Nr 115 poz. 1513 z dn. 31.10.2007 r./	Dąb szypułkowy Quercus robur	Gorzyca, 3/101/M/3	N-ctwo Międzyrzecz L- ctwo Gorzyca oddz.101j
7	Powierzchniowy pomnik przyrody - 2,19 ha - 11 obiektów	uchwała nr X/90/07 Rady Miejskiej w Międzyrzeczu z dnia 25 .09.2007 r. /Dz.U.Woj.Lub. Nr 115 poz. 1513 z dn. 31.10.2007 r./	Powierzchniowy pomnik przyrody - 2,19 ha - 11 obiektów	Gorzyca, 3/711M	N-ctwo Międzyrzecz L- ctwo Pieski oddz. 71p
8	Aleja drzew wiązów szypułkowych Ulmus laevis - 9 obiektów	uchwała nr X/90/07 Rady Miejskiej w Międzyrzeczu z dnia 25 .09.2007 r. /Dz.U.Woj.Lub. Nr 115 poz. 1513 z dn. 31.10.2007 r./	Aleja drzew wiązów szypułkowych Ulmus laevis - 9 obiektów	Gorzyca, 3/122M	N-ctwo Międzyrzecz L- ctwo Gorzyca oddz. 122f
9	Dąb szypułkowy Quercus robur - 2 obiekty, Świerk pospolity Picea abies - 1 obiekt	uchwała nr X/90/07 Rady Miejskiej w Międzyrzeczu z dnia 25 .09.2007 r. /Dz.U.Woj.Lub. Nr 115 poz. 1513 z dn. 31.10.2007 r./	Dąb szypułkowy Quercus robur - 2 obiekty, Świerk pospolity Picea abies - 1 obiekt	Gorzyca, 3/181M/1	N-ctwo Międzyrzecz L- ctwo Pieski oddz. 181h
10	Dąb szypułkowy Quercus robur	uchwała nr X/90/07 Rady Miejskiej w Międzyrzeczu z dnia 25 .09.2007 r. /Dz.U.Woj.Lub. Nr 115 poz. 1513 z dn. 31.10.2007 r./	Dąb szypułkowy Quercus robur	Gorzyca, 3/181M/1	N-ctwo Międzyrzecz L- ctwo Pieski oddz. 181i
11	Aleja drzew - Jesion wyniosły Fraxinus excelsior - 11 obiektów	uchwała nr X/90/07 Rady Miejskiej w Międzyrzeczu z dnia 25 .09.2007 r. /Dz.U.Woj.Lub. Nr 115 poz. 1513 z dn. 31.10.2007 r./	Aleja drzew - Jesion wyniosły Fraxinus excelsior - 11 obiektów	Gorzyca, 3/122M	N-ctwo Międzyrzecz L- ctwo Pieski oddz. 122d

12	Skupienie drzew – 3 szt. Dąb szypułkowy Quercus robur	uchwała nr X/90/07 Rady Miejskiej w Międzyrzeczu z dnia 25 .09.2007 r. /Dz.U.Woj.Lub. Nr 115 poz. 1513 z dn. 31.10.2007 r./	Skupienie drzew – 3 szt. Dąb szypułkowy Quercus robur	Gorzyca, 3/146M/2	N-ctwo Międzyrzecz L-ctwo Pieski oddz. 146f
13	Dąb szypułkowy Quercus robur	uchwała nr X/90/07 Rady Miejskiej w Międzyrzeczu z dnia 25 .09.2007 r. /Dz.U.Woj.Lub. Nr 115 poz. 1513 z dn. 31.10.2007 r./	Dąb szypułkowy Quercus robur	Gorzyca, 3/71M	N-ctwo Międzyrzecz L-ctwo Pieski oddz. 71k
14	Dąb szypułkowy Quercus robur	uchwała nr X/90/07 Rady Miejskiej w Międzyrzeczu z dnia 25 .09.2007 r. /Dz.U.Woj.Lub. Nr 115 poz. 1513 z dn. 31.10.2007 r./	Dąb szypułkowy Quercus robur	Gorzyca, 3/2046/1	N-ctwo Międzyrzecz L-ctwo Chycina oddz. 46b
15	Dąb szypułkowy Quercus robur	uchwała nr X/90/07 Rady Miejskiej w Międzyrzeczu z dnia 25 .09.2007 r. /Dz.U.Woj.Lub. Nr 115 poz. 1513 z dn. 31.10.2007 r./	Dąb szypułkowy Quercus robur	Gorzyca, 3/172/M/7	N-ctwo Międzyrzecz L-ctwo Pieski oddz. 172h
16	Lipa szerokolistna Tilia grandifolia	R.W.L Nr 41 z 19 maja 2006 r. /Dz.U.Woj.Lub. Nr 38 poz. 841 z dn. 5.06.2006 r./	Lipa szerokolistna Tilia grandifolia	Kaława 108	Rośnie na terenie dziedzica kościelnego w Kaławie.
17	Topola biała Populus alba	R.W.L Nr 41 z 19 maja 2006 r. /Dz.U.Woj.Lub. Nr 38 poz. 841 z dn. 5.06.2006 r./	Topola biała Populus alba	Międzyrzecz miasto – 1/48	Rośnie na skwerze przy ul. Staszica – naprzeciwko szkoły.
18	Wiąz szypułkowy Ulmus laevis	R.W.L Nr 41 z 19 maja 2006 r. /Dz.U.Woj.Lub. Nr 38 poz. 841 z dn. 5.06.2006 r./	Wiąz szypułkowy Ulmus laevis	Międzyrzecz miasto – 1/296/3	Rośnie na skwerze przy ul. Konstytucji 3 Maja, między jezdnią a

					posesją kościoła.
19	Wierzba biała odm. płacząca <i>Salix alba</i> var. <i>pendula</i>	R.W.L Nr 41 z 19 maja 2006 r. /Dz.U.Woj.Lub. Nr 38 poz. 841 z dn. 5.06.2006 r./	Wierzba biała odm. płacząca <i>Salix alba</i> var. <i>pendula</i>	Międzyrzecz miasto – 1/41	Rośnie przy pomniku 1000 – lecia.
20	Lipa szerokolistna <i>Tilia platyphyllos</i>	R.W.L Nr 41 z 19 maja 2006 r. /Dz.U.Woj.Lub. Nr 38 poz. 841 z dn. 5.06.2006 r./	Lipa szerokolistna <i>Tilia platyphyllos</i>	Międzyrzecz miasto – 2/375	Rośnie na dziedzińcu Muzeum Regionalnego przy ul. Podzamcze.
21	Lipa szerokolistna <i>Tilia platyphyllos</i>	R.W.L Nr 41 z 19 maja 2006 r. /Dz.U.Woj.Lub. Nr 38 poz. 841 z dn. 5.06.2006 r./	Lipa szerokolistna <i>Tilia platyphyllos</i>	Wyszanowo 43	Rośnie w Wyszanowie na placu kościelnym.
22	Cis pospolity <i>Taxus baccata</i>	R.W.L Nr 41 z 19 maja 2006 r. /Dz.U.Woj.Lub. Nr 38 poz. 841 z dn. 5.06.2006 r./	Cis pospolity <i>Taxus baccata</i>	Bukowiec 536/10	Rośnie przed posesją nr 84A,B obok kościoła.
23	Wierzba biała odm. płacząca <i>Salix alba</i> var. <i>Pendula</i>	R.W.L Nr 41 z 19 maja 2006 r. /Dz.U.Woj.Lub. Nr 38 poz. 841 z dn. 5.06.2006 r./	Wierzba biała odm. płacząca <i>Salix alba</i> var. <i>Pendula</i>	Międzyrzecz miasto – 1/162/2	Rośnie w pasie ul. Sienkiewicza przy tartaku.
24	Lipa szerokolistna <i>Tilia grandifolia</i>	R.W.L Nr 41 z 19 maja 2006 r. /Dz.U.Woj.Lub. Nr 38 poz. 841 z dn. 5.06.2006 r./	Lipa szerokolistna <i>Tilia grandifolia</i>	Bukowiec 191	Rośnie na terenie dziedzińca kościelnego w Bukowcu
25	Skupienie drzew – 2 szt. Sosny pospolite <i>Pinus silvestris</i>	R.W.L Nr 37 z 19 maja 2006 r. /Dz.U.Woj.Lub. Nr 38 poz. 837 z dn. 5.06.2006 r./	Skupienie drzew – 2 szt. Sosny pospolite <i>Pinus silvestris</i>	Żółwin 2336/2	N-ctwo Międzyrzecz, obr. Leśny Białe łąki, L-ctwo Białe łąki, oddz. 336 i. Rosną nad jeziorem Żółwińskim ok. 150 m od szosy Kuligowo – Międzyrzecz
26	Sosna pospolita	R.W.L Nr 37 z 19	Sosna pospolita	Kuźnik 237/5	Rośnie na polu

	Pinus silvestris - „Samotna”	maja 2006 r. /Dz.U.Woj.Lub. Nr 38 poz. 837 z dn. 5.06.2006 r./	Pinus silvestris - „Samotna”		między rzeką Paklicą a szosą z Międzyrzecza do Zbąszynka, ok. 400 m od szosy
27	Dąb szypułkowy Quercus robur	R.W.L Nr 37 z 19 maja 2006 r. /Dz.U.Woj.Lub. Nr 38 poz. 837 z dn. 5.06.2006 r./	Dąb szypułkowy Quercus robur	Gorzycza 2035/3	N-ctwo Międzyrzecz, obr. leśny Międzyrzecz, L-ctwo Gorzycza, oddz. 35 d. Rośnie przy drodze gminnej z Gorzycy do Rojewa ok. 3,5 km na pn. od Gorzycy
28	Dąb szypułkowy Quercus robur o nazwie "Na Skarpie"	Uchwała Nr XXI/157/12 Rady Miejskiej w Międzyrzeczu z dnia 27.06.2012 r. (Dz.U.Woj.Lub. z dn. 29.06.2012 r. poz. 1287)	Dąb szypułkowy Quercus robur o nazwie "Na Skarpie"	Kursko 8/2146	N-ctwo Międzyrzecz, L-ctwo Kursko, rośnie przy Jeziorze Zamkowym Tylnym
29	Skupienie drzew - 6 szt. dębów szypułkowych Quercus robur o nazwie "Przy Łące"	Uchwała Nr XXI/157/12 Rady Miejskiej w Międzyrzeczu z dnia 27.06.2012 r. (Dz.U.Woj.Lub. z dn. 29.06.2012 r. poz. 1287)	Skupienie drzew - 6 szt. dębów szypułkowych Quercus robur o nazwie "Przy Łące"	Kursko 8/2125/2	N-ctwo Międzyrzecz, L-ctwo Kursko, rosną przy łące po lewej stronie drogi powiatowej relacji Kursko-Chycina
30	Skupienie drzew - 13 szt. czereśnia ptasia Prunus avium	Uchwała Nr XXI/157/12 Rady Miejskiej w Międzyrzeczu z dnia 27.06.2012 r. (Dz.U.Woj.Lub. z dn. 29.06.2012 r. poz. 1287)	Skupienie drzew - 13 szt. czereśnia ptasia Prunus avium	Nietoperek 2229/2	N-ctwo Międzyrzecz, L-ctwo Nietoperek, rosną nad Jeziorem Nietoperek

31	Dąb szypułkowy Quercus robur o nazwie "Dąb nad Jeziorem Bobowicko"	Uchwała Nr XXI/157/12 Rady Miejskiej w Międzyrzeczu z dnia 27.06.2012 r. (Dz.U.Woj.Lub. z dn. 29.06.2012 r. poz. 1287)	Dąb szypułkowy Quercus robur o nazwie "Dąb nad Jeziorem Bobowicko"	14 Bobowicko 2202	N-ctwo Międzyrzecz, L-ctwo Bobowicko, rośnie nad jeziorem Bobowicko
32	Dąb szypułkowy Quercus robur o nazwie "Dąb Karolewski I"	Uchwała Nr XXI/157/12 Rady Miejskiej w Międzyrzeczu z dnia 27.06.2012 r. (Dz.U.Woj.Lub. z dn. 29.06.2012 r. poz. 1287)	Dąb szypułkowy Quercus robur o nazwie "Dąb Karolewski I"	14 Bobowicko 2284	N-ctwo Międzyrzecz, L-ctwo Bobowicko, rośnie za miejscowością Karolewo
33	Dąb szypułkowy Quercus robur o nazwie "Dąb Karolewski II"	Uchwała Nr XXI/157/12 Rady Miejskiej w Międzyrzeczu z dnia 27.06.2012 r. (Dz.U.Woj.Lub. z dn. 29.06.2012 r. poz. 1287)	Dąb szypułkowy Quercus robur o nazwie "Dąb Karolewski II"	14 Bobowicko 2284	N-ctwo Międzyrzecz, L-ctwo Bobowicko, rośnie za miejscowością Karolewo
34	Dąb szypułkowy Quercus robur o nazwie "Dąb Karolewski III"	Uchwała Nr XXI/157/12 Rady Miejskiej w Międzyrzeczu z dnia 27.06.2012 r. (Dz.U.Woj.Lub. z dn. 29.06.2012 r. poz. 1287)	Dąb szypułkowy Quercus robur o nazwie "Dąb Karolewski III"	14 Bobowicko 2284	N-ctwo Międzyrzecz, L-ctwo Bobowicko, rośnie za miejscowością Karolewo
35	Skupienie drzew – 2 szt. dębów szypułkowych Quercus robur o nazwie "Przy Śluzie"	Uchwała Nr XXI/157/12 Rady Miejskiej w Międzyrzeczu z dnia 27.06.2012 r. (Dz.U.Woj.Lub. z dn. 29.06.2012 r. poz. 1287)	Skupienie drzew – 2 szt. dębów szypułkowych Quercus robur o nazwie "Przy Śluzie"	8 Kursko 2123	N-ctwo Międzyrzecz, L-ctwo Kursko, rosną przy śluzie na Strudze Jeziornej
36	Dąb bezszypułkowy Quercus petraea	Uchwała Nr XX/160/16 Rady Miejskiej w Międzyrzeczu z dnia 15 marca	Dąb bezszypułkowy Quercus petraea, o nazwie „Dąb Wojciecha”	Gorzyca 294	N-ctwo Międzyrzecz, leśnictwo Gorzyca

		2016 r (Dz. Urz. Woj. Lub. z dnia 21.03.2016 r., poz. 608); Uchwała nr XXII/176/20 Rady Miejskiej w Międzyrzeczu z dn. 28.04.2020 r. (Dz. Urz. Woj. Lub. z dn. 04.05.2020 r., poz. 1233)			
37	skupisko dwóch drzew lipa szerokolistna Tilia platyphyllos	Uchwała Nr XX/160/16 Rady Miejskiej w Międzyrzeczu z dnia 15 marca 2016 r (Dz. Urz. Woj. Lub. z dnia 21.03.2016 r., poz. 608); Uchwała nr XXII/176/20 Rady Miejskiej w Międzyrzeczu z dn. 28.04.2020 r. (Dz. Urz. Woj. Lub. z dn. 04.05.2020 r., poz. 1233)	skupisko dwóch drzew o nazwie „Lipy Kolejarza” z gatunku lipa szerokolistna Tilia platyphyllos	Gorzyca 272/1, 272/2	N-ctwo Międzyrzecz, leśnictwo Kursko
38	Klon zwyczajny Acer platanoides	Uchwała Nr XX/160/16 Rady Miejskiej w Międzyrzeczu z dnia 15 marca 2016 r (Dz. Urz. Woj. Lub. z dnia 21.03.2016 r., poz. 608); Uchwała nr XXII/176/20 Rady Miejskiej w Międzyrzeczu z dn. 28.04.2020 r. (Dz. Urz. Woj. Lub. z dn. 04.05.2020 r., poz. 1233)	Klon zwyczajny Acer platanoides, o nazwie „Klon Krzysztofa”	Gorzyca 272/2	N-ctwo Międzyrzecz, leśnictwo Kursko
39	Dąb bezszypułkowy Quercus petraea	Uchwała Nr XX/160/16 Rady Miejskiej w Międzyrzeczu z dnia 15 marca 2016 r (Dz. Urz.	Dąb bezszypułkowy Quercus petraea, o nazwie „Dąb Kropidło”	Święty Wojciech 2165	N-ctwo Międzyrzecz, leśnictwo Kursko

		Woj. Lub. z dnia 21.03.2016 r., poz. 608); Uchwała nr XXII/176/20 Rady Miejskiej w Międzyrzeczu z dn. 28.04.2020 r. (Dz. Urz. Woj. Lub. z dn. 04.05.2020 r., poz. 1233)			
40	Klon jawor <i>Acer pseudoplatanus</i>	Uchwała Nr XX/160/16 Rady Miejskiej w Międzyrzeczu z dnia 15 marca 2016 r (Dz. Urz. Woj. Lub. z dnia 21.03.2016 r., poz. 608); Uchwała nr XXII/176/20 Rady Miejskiej w Międzyrzeczu z dn. 28.04.2020 r. (Dz. Urz. Woj. Lub. z dn. 04.05.2020 r., poz. 1233)	Klon jawor <i>Acer pseudoplatanus</i> , o nazwie „Klon Wojciechowy”	Święty Wojciech 10	N-ctwo Międzyrzecz, leśnictwo Gorzyca
41	Klon srebrzysty <i>Acer saccharinum</i>	Uchwała Nr XX/160/16 Rady Miejskiej w Międzyrzeczu z dnia 15 marca 2016 r (Dz. Urz. Woj. Lub. z dnia 21.03.2016 r., poz. 608); Uchwała nr XXII/176/20 Rady Miejskiej w Międzyrzeczu z dn. 28.04.2020 r. (Dz. Urz. Woj. Lub. z dn. 04.05.2020 r., poz. 1233)	Klon srebrzysty <i>Acer saccharinum</i>	Gorzyca 2146/2	N-ctwo Międzyrzecz, leśnictwo Kursko
42	Jesion wyniosły <i>Fraxinus excelsior</i>	Uchwała Nr XX/160/16 Rady Miejskiej w Międzyrzeczu z dnia 15 marca 2016 r (Dz. Urz. Woj. Lub. z dnia	Jesion wyniosły <i>Fraxinus excelsior</i> , o nazwie „Jesion Zgody”	Święty Wojciech 72/2	N-ctwo Międzyrzecz, leśnictwo Gorzyca

		21.03.2016 r., poz. 608); Uchwała nr XXII/176/20 Rady Miejskiej w Międzyrzeczu z dn. 28.04.2020 r. (Dz. Urz. Woj. Lub. z dn. 04.05.2020 r., poz. 1233)			
43	Dąb bezszypułkowy Quercus petraea	Uchwała Nr XX/160/16 Rady Miejskiej w Międzyrzeczu z dnia 15 marca 2016 r (Dz. Urz. Woj. Lub. z dnia 21.03.2016 r., poz. 608); Uchwała nr XXII/176/20 Rady Miejskiej w Międzyrzeczu z dn. 28.04.2020 r. (Dz. Urz. Woj. Lub. z dn. 04.05.2020 r., poz. 1233)	Dąb bezszypułkowy Quercus petraea, o nazwie „Dąb Przymulanka”	Święty Wojciech 2151/3	N-ctwo Międzyrzecz, leśnictwo Gorzyca
44	Dąb bezszypułkowy Quercus petraea	Uchwała Nr XX/160/16 Rady Miejskiej w Międzyrzeczu z dnia 15 marca 2016 r (Dz. Urz. Woj. Lub. z dnia 21.03.2016 r., poz. 608); Uchwała nr XXII/176/20 Rady Miejskiej w Międzyrzeczu z dn. 28.04.2020 r. (Dz. Urz. Woj. Lub. z dn. 04.05.2020 r., poz. 1233)	Dąb bezszypułkowy Quercus petraea, o nazwie „Dąb Wartownika”	Święty Wojciech 2151/3	N-ctwo Międzyrzecz, leśnictwo Gorzyca
45	Dąb bezszypułkowy Quercus petraea	Uchwała Nr XX/160/16 Rady Miejskiej w Międzyrzeczu z dnia 15 marca 2016 r (Dz. Urz. Woj. Lub. z dnia 21.03.2016 r., poz.	Dąb bezszypułkowy Quercus petraea, o nazwie „Dąb Rogacz”	Święty Wojciech 2132	N-ctwo Międzyrzecz, leśnictwo Gorzyca

		608); Uchwała nr XXII/176/20 Rady Miejskiej w Międzyrzeczu z dn. 28.04.2020 r. (Dz. Urz. Woj. Lub. z dn. 04.05.2020 r., poz. 1233)			
46	Dąb bezszypułkowy Quercus petraea	Uchwała Nr XX/160/16 Rady Miejskiej w Międzyrzeczu z dnia 15 marca 2016 r (Dz. Urz. Woj. Lub. z dnia 21.03.2016 r., poz. 608); Uchwała nr XXII/176/20 Rady Miejskiej w Międzyrzeczu z dn. 28.04.2020 r. (Dz. Urz. Woj. Lub. z dn. 04.05.2020 r., poz. 1233)	Dąb bezszypułkowy Quercus petraea, o nazwie „Dąb Cezarego”	Gorzyca 2129	N-ctwo Międzyrzecz, leśnictwo Gorzyca
47	Dąb bezszypułkowy Quercus petraea	Uchwała Nr XX/160/16 Rady Miejskiej w Międzyrzeczu z dnia 15 marca 2016 r (Dz. Urz. Woj. Lub. z dnia 21.03.2016 r., poz. 608); Uchwała nr XXII/176/20 Rady Miejskiej w Międzyrzeczu z dn. 28.04.2020 r. (Dz. Urz. Woj. Lub. z dn. 04.05.2020 r., poz. 1233)	Dąb bezszypułkowy Quercus petraea, o nazwie „Dąb Bobra”	Święty Wojciech 2153	N-ctwo Międzyrzecz, leśnictwo Gorzyca
48	Dąb bezszypułkowy Quercus petraea	Uchwała Nr XX/160/16 Rady Miejskiej w Międzyrzeczu z dnia 15 marca 2016 r (Dz. Urz. Woj. Lub. z dnia 21.03.2016 r., poz. 608);	Dąb bezszypułkowy Quercus petraea, o nazwie „Dąb Korona”	Święty Wojciech 2153	N-ctwo Międzyrzecz, leśnictwo Gorzyca

		Uchwała nr XXII/176/20 Rady Miejskiej w Międzyrzeczu z dn. 28.04.2020 r. (Dz. Urz. Woj. Lub. z dn. 04.05.2020 r., poz. 1233)			
49	Klon jawor Acer pseudoplatanus	Uchwała Nr XX/160/16 Rady Miejskiej w Międzyrzeczu z dnia 15 marca 2016 r (Dz. Urz. Woj. Lub. z dnia 21.03.2016 r., poz. 608); Uchwała nr XXII/176/20 Rady Miejskiej w Międzyrzeczu z dn. 28.04.2020 r. (Dz. Urz. Woj. Lub. z dn. 04.05.2020 r., poz. 1233)	Klon jawor Acer pseudoplatanus, o nazwie „Klon Dróżnik”	Święty Wojciech 78	N-ctwo Międzyrzecz, leśnictwo Gorzyca
50	Dąb bezszypułkowy Quercus petraea	Uchwała Nr XX/160/16 Rady Miejskiej w Międzyrzeczu z dnia 15 marca 2016 r (Dz. Urz. Woj. Lub. z dnia 21.03.2016 r., poz. 608); Uchwała nr XXII/176/20 Rady Miejskiej w Międzyrzeczu z dn. 28.04.2020 r. (Dz. Urz. Woj. Lub. z dn. 04.05.2020 r., poz. 1233)	Dąb bezszypułkowy Quercus petraea, o nazwie „Dąb Zajazd”	Święty Wojciech 2075/3	N-ctwo Międzyrzecz, leśnictwo Gorzyca
51	Dąb bezszypułkowy Quercus petraea	Uchwała Nr XX/160/16 Rady Miejskiej w Międzyrzeczu z dnia 15 marca 2016 r (Dz. Urz. Woj. Lub. z dnia 21.03.2016 r., poz. 608); Uchwała nr	Dąb bezszypułkowy Quercus petraea, o nazwie „Dąb Semafor I”	Święty Wojciech 2076/3	N-ctwo Międzyrzecz, leśnictwo Gorzyca

		XXII/176/20 Rady Miejskiej w Międzyrzeczu z dn. 28.04.2020 r. (Dz. Urz. Woj. Lub. z dn. 04.05.2020 r., poz. 1233)			
52	Dąb bezszypułkowy Quercus petraea	Uchwała Nr XX/160/16 Rady Miejskiej w Międzyrzeczu z dnia 15 marca 2016 r (Dz. Urz. Woj. Lub. z dnia 21.03.2016 r., poz. 608); Uchwała nr XXII/176/20 Rady Miejskiej w Międzyrzeczu z dn. 28.04.2020 r. (Dz. Urz. Woj. Lub. z dn. 04.05.2020 r., poz. 1233)	Dąb bezszypułkowy Quercus petraea, o nazwie „Dąb Semafor II”	Święty Wojciech 2076/2	N-ctwo Międzyrzecz, leśnictwo Gorzyca
53	Dąb bezszypułkowy Quercus petraea	Uchwała Nr XX/160/16 Rady Miejskiej w Międzyrzeczu z dnia 15 marca 2016 r (Dz. Urz. Woj. Lub. z dnia 21.03.2016 r., poz. 608); Uchwała nr XXII/176/20 Rady Miejskiej w Międzyrzeczu z dn. 28.04.2020 r. (Dz. Urz. Woj. Lub. z dn. 04.05.2020 r., poz. 1233)	Dąb bezszypułkowy Quercus petraea, o nazwie „Dąb Krzyżak”	Święty Wojciech 2095	N-ctwo Międzyrzecz, leśnictwo Gorzyca
54	Dąb bezszypułkowy Quercus petraea	Uchwała Nr XX/160/16 Rady Miejskiej w Międzyrzeczu z dnia 15 marca 2016 r (Dz. Urz. Woj. Lub. z dnia 21.03.2016 r., poz. 608); Uchwała nr XXII/176/20 Rady	Dąb bezszypułkowy Quercus petraea, o nazwie „Dąb Sopera”	Święty Wojciech 2096	N-ctwo Międzyrzecz, leśnictwo Gorzyca

		Miejskiej w Międzyrzeczu z dn. 28.04.2020 r. (Dz. Urz. Woj. Lub. z dn. 04.05.2020 r., poz. 1233)			
55	Dąb bezszypułkowy Quercus petraea	Uchwała Nr XX/160/16 Rady Miejskiej w Międzyrzeczu z dnia 15 marca 2016 r (Dz. Urz. Woj. Lub. z dnia 21.03.2016 r., poz. 608); Uchwała nr XXII/176/20 Rady Miejskiej w Międzyrzeczu z dn. 28.04.2020 r. (Dz. Urz. Woj. Lub. z dn. 04.05.2020 r., poz. 1233)	Dąb bezszypułkowy Quercus petraea, o nazwie „Dąb Jelonka”	Święty Wojciech 2097	N-ctwo Międzyrzecz, leśnictwo Gorzyca
56	Dąb bezszypułkowy Quercus petraea	Uchwała Nr XX/160/16 Rady Miejskiej w Międzyrzeczu z dnia 15 marca 2016 r (Dz. Urz. Woj. Lub. z dnia 21.03.2016 r., poz. 608); Uchwała nr XXII/176/20 Rady Miejskiej w Międzyrzeczu z dn. 28.04.2020 r. (Dz. Urz. Woj. Lub. z dn. 04.05.2020 r., poz. 1233)	Dąb bezszypułkowy Quercus petraea, o nazwie „Dąb Stanisława”	Święty Wojciech 2153	N-ctwo Międzyrzecz, leśnictwo Gorzyca
57	Dąb bezszypułkowy Quercus petraea	Uchwała Nr XX/160/16 Rady Miejskiej w Międzyrzeczu z dnia 15 marca 2016 r (Dz. Urz. Woj. Lub. z dnia 21.03.2016 r., poz. 608); Uchwała nr XXII/176/20 Rady Miejskiej w	Dąb bezszypułkowy Quercus petraea, o nazwie „Dąb Staruszek”	Święty Wojciech 2115	N-ctwo Międzyrzecz, leśnictwo Gorzyca

		Międzyrzeczu z dn. 28.04.2020 r. (Dz. Urz. Woj. Lub. z dn. 04.05.2020 r., poz. 1233)			
58	Dąb bezszypułkowy Quercus petraea	Uchwała Nr XX/160/16 Rady Miejskiej w Międzyrzeczu z dnia 15 marca 2016 r (Dz. Urz. Woj. Lub. z dnia 21.03.2016 r., poz. 608); Uchwała nr XXII/176/20 Rady Miejskiej w Międzyrzeczu z dn. 28.04.2020 r. (Dz. Urz. Woj. Lub. z dn. 04.05.2020 r., poz. 1233)	Dąb bezszypułkowy Quercus petraea, o nazwie „Dąb Strzelisty”	Święty Wojciech 2115	N-ctwo Międzyrzecz, leśnictwo Gorzyca
59	Dąb bezszypułkowy Quercus petraea	Uchwała Nr XX/160/16 Rady Miejskiej w Międzyrzeczu z dnia 15 marca 2016 r (Dz. Urz. Woj. Lub. z dnia 21.03.2016 r., poz. 608); Uchwała nr XXII/176/20 Rady Miejskiej w Międzyrzeczu z dn. 28.04.2020 r. (Dz. Urz. Woj. Lub. z dn. 04.05.2020 r., poz. 1233)	Dąb bezszypułkowy Quercus petraea, o nazwie „Dąb Orientalisty”	Święty Wojciech 2115	N-ctwo Międzyrzecz, leśnictwo Gorzyca
60	Dąb bezszypułkowy Quercus petraea	Uchwała Nr XX/160/16 Rady Miejskiej w Międzyrzeczu z dnia 15 marca 2016 r (Dz. Urz. Woj. Lub. z dnia 21.03.2016 r., poz. 608); Uchwała nr XXII/176/20 Rady Miejskiej w Międzyrzeczu z	Dąb bezszypułkowy Quercus petraea, o nazwie „Dąb Topografa”	Święty Wojciech 2135	N-ctwo Międzyrzecz, leśnictwo Gorzyca

		dn. 28.04.2020 r. (Dz. Urz. Woj. Lub. z dn. 04.05.2020 r., poz. 1233)			
61	Jesion wyniosły Fraxinus excelsior	Uchwała Nr XX/160/16 Rady Miejskiej w Międzyrzeczu z dnia 15 marca 2016 r (Dz. Urz. Woj. Lub. z dnia 21.03.2016 r., poz. 608); Uchwała nr XXII/176/20 Rady Miejskiej w Międzyrzeczu z dn. 28.04.2020 r. (Dz. Urz. Woj. Lub. z dn. 04.05.2020 r., poz. 1233)	Jesion wyniosły Fraxinus excelsior, o nazwie „Jesion Zadumy”	Święty Wojciech 318/8	N-ctwo Międzyrzecz, leśnictwo Nietoperek
62	Wierzba biała Salix alba	Uchwała Nr XX/160/16 Rady Miejskiej w Międzyrzeczu z dnia 15 marca 2016 r (Dz. Urz. Woj. Lub. z dnia 21.03.2016 r., poz. 608); Uchwała nr XXII/176/20 Rady Miejskiej w Międzyrzeczu z dn. 28.04.2020 r. (Dz. Urz. Woj. Lub. z dn. 04.05.2020 r., poz. 1233)	Wierzba biała Salix alba, o nazwie „Wierzba Wioli	Międzyrzecz 276/27	N-ctwo Międzyrzecz, leśnictwo Bobowicko
63	Dąb bezszypułkowy Quercus petraea	Uchwała Nr XX/160/16 Rady Miejskiej w Międzyrzeczu z dnia 15 marca 2016 r (Dz. Urz. Woj. Lub. z dnia 21.03.2016 r., poz. 608); Uchwała nr XXII/176/20 Rady Miejskiej w Międzyrzeczu z dn.	Dąb bezszypułkowy Quercus petraea, o nazwie „Dąb Romana”	Międzyrzecz 296/5	N-ctwo Międzyrzecz, leśnictwo Bobowicko

		28.04.2020 r. (Dz. Urz. Woj. Lub. z dn. 04.05.2020 r., poz. 1233)			
64	Jesion wyniosły Frcodnus excelsior	Uchwała Nr XLV/424/18 Rady Miejskiej w Międzyrzeczu z dnia 6 lutego 2018 r. (Dz. Urz. Woj. Lub. z dnia 08.02.2018 r., poz. 371); Uchwała nr XVI/130/19 z dnia 29.10.2019 r. zmieniająca uchwałę w sprawie ustanowienia pomników przyrody (Dz. Urz. Woj. Lub. z dn. 30.10.2019 r., poz. 2878)	Jesion wyniosły Frcodnus excelsior o nazwie "Jesion Lolka"	Kursko 514	
65	Jesion wyniosły Frcodnus excelsior	Uchwała Nr XLV/424/18 Rady Miejskiej w Międzyrzeczu z dnia 6 lutego 2018 r. (Dz. Urz. Woj. Lub. z dnia 08.02.2018 r., poz. 371); Uchwała nr XVI/130/19 z dnia 29.10.2019 r. zmieniająca uchwałę w sprawie ustanowienia pomników przyrody (Dz. Urz. Woj. Lub. z dn. 30.10.2019 r., poz. 2878)	Jesion wyniosły Frcodnus excelsior o nazwie "Jesion Szefa"	Kursko 511	
66	Dąb bezszypułkowy Quercus petraea	Uchwała Nr XLV/424/18 Rady Miejskiej w Międzyrzeczu z dnia 6 lutego 2018 r. (Dz. Urz. Woj. Lub. z dnia 08.02.2018 r., poz. 371); Uchwała nr XVI/130/19 z dnia 29.10.2019 r. zmieniająca uchwałę w sprawie	Dąb bezszypułkowy Quercus petraea o nazwie "Dąb na skraju"	Pieski 178	

		ustanowienia pomników przyrody (Dz. Urz. Woj. Lub. z dn. 30.10.2019 r., poz. 2878)			
67	Dąb bezszypułkowy Quercus petraea	Uchwała Nr XLV/424/18 Rady Miejskiej w Międzyrzeczu z dnia 6 lutego 2018 r. (Dz. Urz. Woj. Lub. z dnia 08.02.2018 r., poz. 371); Uchwała nr XVI/130/19 z dnia 29.10.2019 r. zmieniająca uchwałę w sprawie ustanowienia pomników przyrody (Dz. Urz. Woj. Lub. z dn. 30.10.2019 r., poz. 2878)	Dąb bezszypułkowy Quercus petraea o nazwie "Dąb na przesiece"	Gorzyca 2100/2	
68	Klon jawor Acer pseudoplatanus	Uchwała Nr XLV/424/18 Rady Miejskiej w Międzyrzeczu z dnia 6 lutego 2018 r. (Dz. Urz. Woj. Lub. z dnia 08.02.2018 r., poz. 371); Uchwała nr XVI/130/19 z dnia 29.10.2019 r. zmieniająca uchwałę w sprawie ustanowienia pomników przyrody (Dz. Urz. Woj. Lub. z dn. 30.10.2019 r., poz. 2878)	Klon jawor Acer pseudoplatanus o nazwie "Klon Wiktora"	Gorzyca 2117	
69	Dąb bezszypułkowy Quercus petraea	Uchwała Nr XLV/424/18 Rady Miejskiej w Międzyrzeczu z dnia 6 lutego 2018 r. (Dz. Urz. Woj. Lub. z dnia 08.02.2018 r., poz. 371); Uchwała nr XVI/130/19 z dnia 29.10.2019 r.	Dąb bezszypułkowy Quercus petraea o nazwie "Dąb Rus"	Kursko 2161/10	

		zmieniająca uchwałę w sprawie ustanowienia pomników przyrody (Dz. Urz. Woj. Lub. z dn. 30.10.2019 r., poz. 2878)			
70	Dąb bezszypułkowy Quercus petraea	Uchwała Nr XLV/424/18 Rady Miejskiej w Międzyrzeczu z dnia 6 lutego 2018 r. (Dz. Urz. Woj. Lub. z dnia 08.02.2018 r., poz. 371); Uchwała nr XVI/130/19 z dnia 29.10.2019 r. zmieniająca uchwałę w sprawie ustanowienia pomników przyrody (Dz. Urz. Woj. Lub. z dn. 30.10.2019 r., poz. 2878)	Dąb bezszypułkowy Quercus petraea o nazwie "Dąb Czech"	Kursko 2161/10	
71	Dąb bezszypułkowy Quercus petraea	Uchwała Nr XLV/424/18 Rady Miejskiej w Międzyrzeczu z dnia 6 lutego 2018 r. (Dz. Urz. Woj. Lub. z dnia 08.02.2018 r., poz. 371); Uchwała nr XVI/130/19 z dnia 29.10.2019 r. zmieniająca uchwałę w sprawie ustanowienia pomników przyrody (Dz. Urz. Woj. Lub. z dn. 30.10.2019 r., poz. 2878)	Dąb bezszypułkowy Quercus petraea o nazwie "Dąb Rybaka"	Kursko 2171/17	
72	Jesion wyniosły Fraxinus excelsior	Uchwała Nr XLV/424/18 Rady Miejskiej w Międzyrzeczu z dnia 6 lutego 2018 r. (Dz. Urz. Woj. Lub. z dnia 08.02.2018 r., poz. 371); Uchwała nr	Jesion wyniosły Fraxinus excelsior o nazwie „Jesion Bolka”	Kursko 481/7	

		XVI/130/19 z dnia 29.10.2019 r. zmieniająca uchwałę w sprawie ustanowienia pomników przyrody (Dz. Urz. Woj. Lub. z dn. 30.10.2019 r., poz. 2878)			
73	Dąb bezszypułkowy Quercus petraea	Uchwała Nr XLV/424/18 Rady Miejskiej w Międzyrzeczu z dnia 6 lutego 2018 r. (Dz. Urz. Woj. Lub. z dnia 08.02.2018 r., poz. 371); Uchwała nr XVI/130/19 z dnia 29.10.2019 r. zmieniająca uchwałę w sprawie ustanowienia pomników przyrody (Dz. Urz. Woj. Lub. z dn. 30.10.2019 r., poz. 2878)	Dąb bezszypułkowy Quercus petraea o nazwie "Dąb na rozdrożu"	Gorzyca 2100/2	
74	Klon jawor Acer pseudoplatanus	Uchwała Nr XLV/424/18 Rady Miejskiej w Międzyrzeczu z dnia 6 lutego 2018 r. (Dz. Urz. Woj. Lub. z dnia 08.02.2018 r., poz. 371); Uchwała nr XVI/130/19 z dnia 29.10.2019 r. zmieniająca uchwałę w sprawie ustanowienia pomników przyrody (Dz. Urz. Woj. Lub. z dn. 30.10.2019 r., poz. 2878)	Klon jawor Acer pseudoplatanus o nazwie "Klon Trójzab"	Gorzyca 2117	
75	Dąb bezszypułkowy Quercus petraea	Uchwała Nr XLV/424/18 Rady Miejskiej w Międzyrzeczu z dnia 6 lutego 2018 r. (Dz. Urz. Woj. Lub. z dnia	Dąb bezszypułkowy Quercus petraea o nazwie "Dąb Zbyszko"	Święty Wojciech 2152/5	

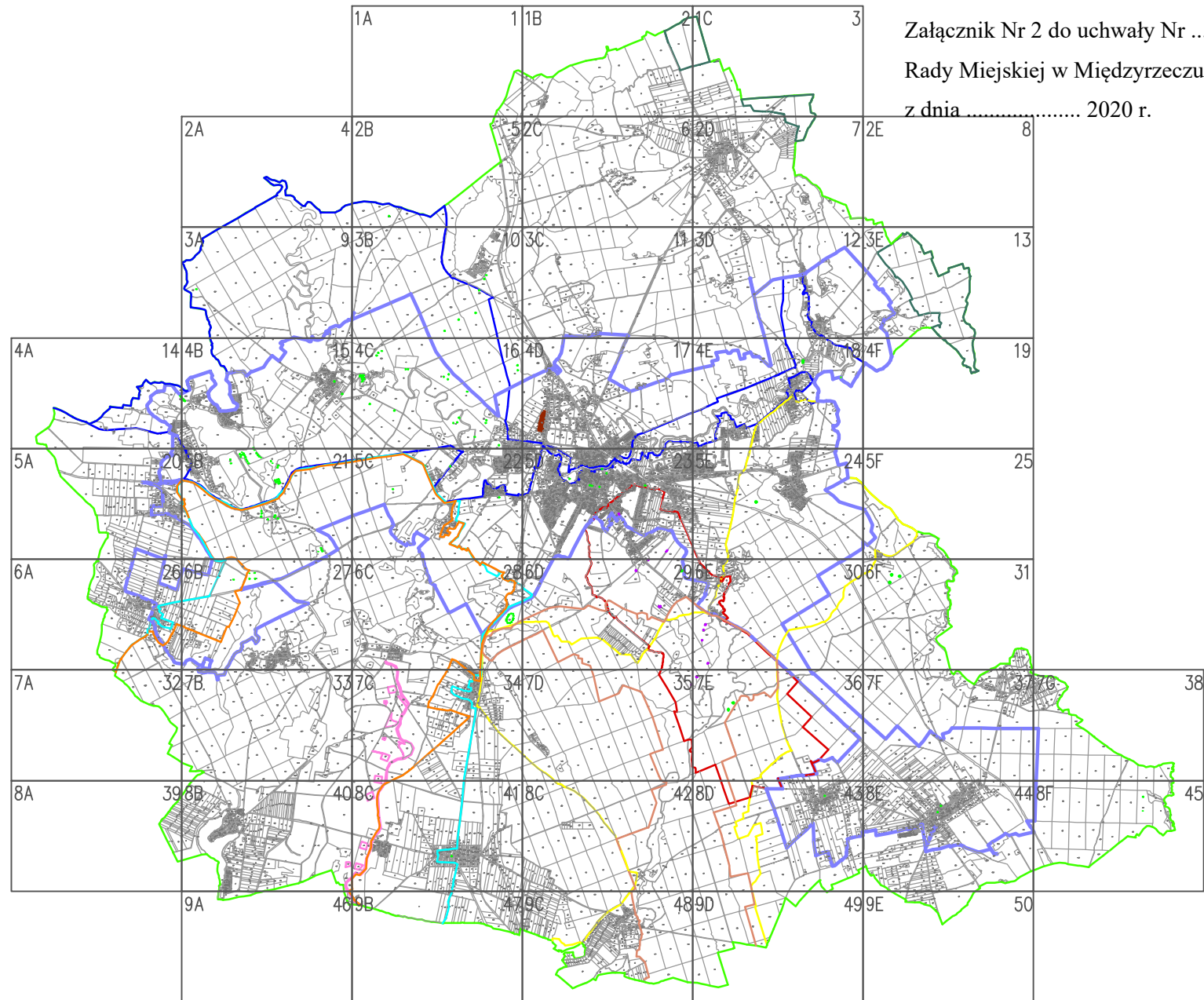
		08.02.2018 r., poz. 371); Uchwała nr XVI/130/19 z dnia 29.10.2019 r. zmieniająca uchwałę w sprawie ustanowienia pomników przyrody (Dz. Urz. Woj. Lub. z dn. 30.10.2019 r., poz. 2878)			
76	Dąb bezszypułkowy Quercus petraea	Uchwała Nr XLV/424/18 Rady Miejskiej w Międzyrzeczu z dnia 6 lutego 2018 r. (Dz. Urz. Woj. Lub. z dnia 08.02.2018 r., poz. 371); Uchwała nr XVI/130/19 z dnia 29.10.2019 r. zmieniająca uchwałę w sprawie ustanowienia pomników przyrody (Dz. Urz. Woj. Lub. z dn. 30.10.2019 r., poz. 2878)	Dąb bezszypułkowy Quercus petraea o nazwie "Dąb proca"	Gorzyca 2100/2	
77	Dąb bezszypułkowy Quercus petraea	Uchwała Nr XLV/424/18 Rady Miejskiej w Międzyrzeczu z dnia 6 lutego 2018 r. (Dz. Urz. Woj. Lub. z dnia 08.02.2018 r., poz. 371); Uchwała nr XVI/130/19 z dnia 29.10.2019 r. zmieniająca uchwałę w sprawie ustanowienia pomników przyrody (Dz. Urz. Woj. Lub. z dn. 30.10.2019 r., poz. 2878)	Dąb bezszypułkowy Quercus petraea o nazwie "Dąb Lech"	Kursko 2161/10	
78	Dąb bezszypułkowy Quercus petraea	Uchwała Nr XLV/424/18 Rady Miejskiej w Międzyrzeczu z dnia 6 lutego 2018	Dąb bezszypułkowy Quercus petraea o nazwie "Dąb Pieskie Dęby"	Pieski 2184	

		r. (Dz. Urz. Woj. Lub. z dnia 08.02.2018 r., poz. 371); Uchwała nr XVI/130/19 z dnia 29.10.2019 r. zmieniająca uchwałę w sprawie ustanowienia pomników przyrody (Dz. Urz. Woj. Lub. z dn. 30.10.2019 r., poz. 2878)			
79	Dąb szypułkowy Quercus robur	Uchwała nr XVI/129/19 z dnia 29.10.2019 r. w sprawie ustanowienia pomników przyrody (Dz. Urz. Woj. Lub. z dn. 04.11.2019 r., poz. 2888)	Dąb szypułkowy Quercus robur	Bukowiec 15 2127	Nadl. Trzciel, Leśnictwo Bukowiec
80	Dąb szypułkowy Quercus robur	Uchwała nr XVI/129/19 z dnia 29.10.2019 r. w sprawie ustanowienia pomników przyrody (Dz. Urz. Woj. Lub. z dn. 04.11.2019 r., poz. 2888)	Dąb szypułkowy Quercus robur	Bukowiec 15 2127	Nadl. Trzciel, Leśnictwo Bukowiec
81	Dąb szypułkowy Quercus robur	Uchwała nr XVI/129/19 z dnia 29.10.2019 r. w sprawie ustanowienia pomników przyrody (Dz. Urz. Woj. Lub. z dn. 04.11.2019 r., poz. 2888)	Skupisko 2 dębów szypułkowych Quercus robur o nazwie "Dęby Gersdorfa"	Bukowiec 15 2016	Nadl. Trzciel, Leśnictwo Bukowiec

XIII. Dokumenty stanowiące podstawę do wyznaczenia aglomeracji

Lp.	Wyszczególnienie	Nie	Tak
1	Miejscowe plany zagospodarowania przestrzennego		x
2	Studium uwarunkowań i kierunków zagospodarowania przestrzennego gminy		x
3	Decyzje o ustaleniu lokalizacji inwestycji celu publicznego		x
4	Wieloletnie plany rozwoju i modernizacji urządzeń wodociągowych i kanalizacyjnych		x

Załącznik Nr 2 do uchwały Nr
Rady Miejskiej w Międzyrzeczu
z dnia 2020 r.



1 A

Urząd Miejski w Międzyrzeczu

ul. Rynek 1 66-300 Międzyrzecz
tel. (95) 742 69 30 - 31 fax (95) 742 69 60
NIP 596-000-65-53

Gmina
Międzyrzecz



GRANICA ADMINISTRACYJNA GMINY MIĘDZYRZECZ



GRANICA OBSZARU AGLOMERACJI



TEREN OCZYSZCZALNI ŚCIEKÓW KOMUNALNYCH ZNAJDUJĄCY SIE NA TERENIE AGLOMERACJI
W MIEJSCOWOŚCI ŚWIĘTY WOJCIECH

STREFA UJĘĆ WODY :



- TEREN OCHRONY BEZPOŚREDNIEJ
- TEREN OCHRONY POŚREDNIEJ



GRANICA OBSZARU CHRONIONEGO KRAJOBRAZU :

- DOLINA OBRY PL,ZIPOP.1393,OCHK,545
- RYNNA PAKLICZY I OŁOBOKU PL,ZIPOP.1393,OCHK,614
- RYNNA OBRZYCKO-OBZRANSKIE PL,ZIPOP.1393,OCHK,616



GRANICA ZESPOŁU PRZYRODNICZO - KRAJOBRAZOWEGO:

- UROCZYSKA MIĘDZYRZECKIEGO REJONU UMOCNIONEGO
PL,ZIPOP.1393.ZPK,345



OBSZAR NATURA 2000:

- NIETOPEREK PLH080003 (OBSZAR SIEDLISKOWY)
PL,ZIPOP.1393,N2K,PLH080003,H
- DOLINA LENIWEJ OBRY PLH080001 (OBSZAR SIEDLISKOWY)
PL,ZIPOP.1393.N2K,PLH080001.H



GRANICA REZERWATU NIETOPEREK PL,ZIPOP,1393,RP,385



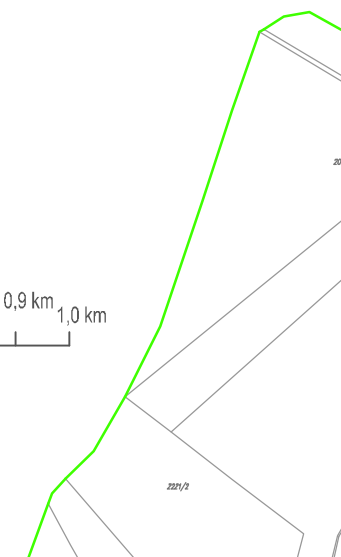

GRANICA PSZCZEWSKIEGO PARKU KRAJOBRAZOWEGO
PL,ZIPOP,1393,PK,41



POMNIK PRZYRODY

PLAN AGLOMERACJI MIĘDZYRZECZ SKALA 1:10 000

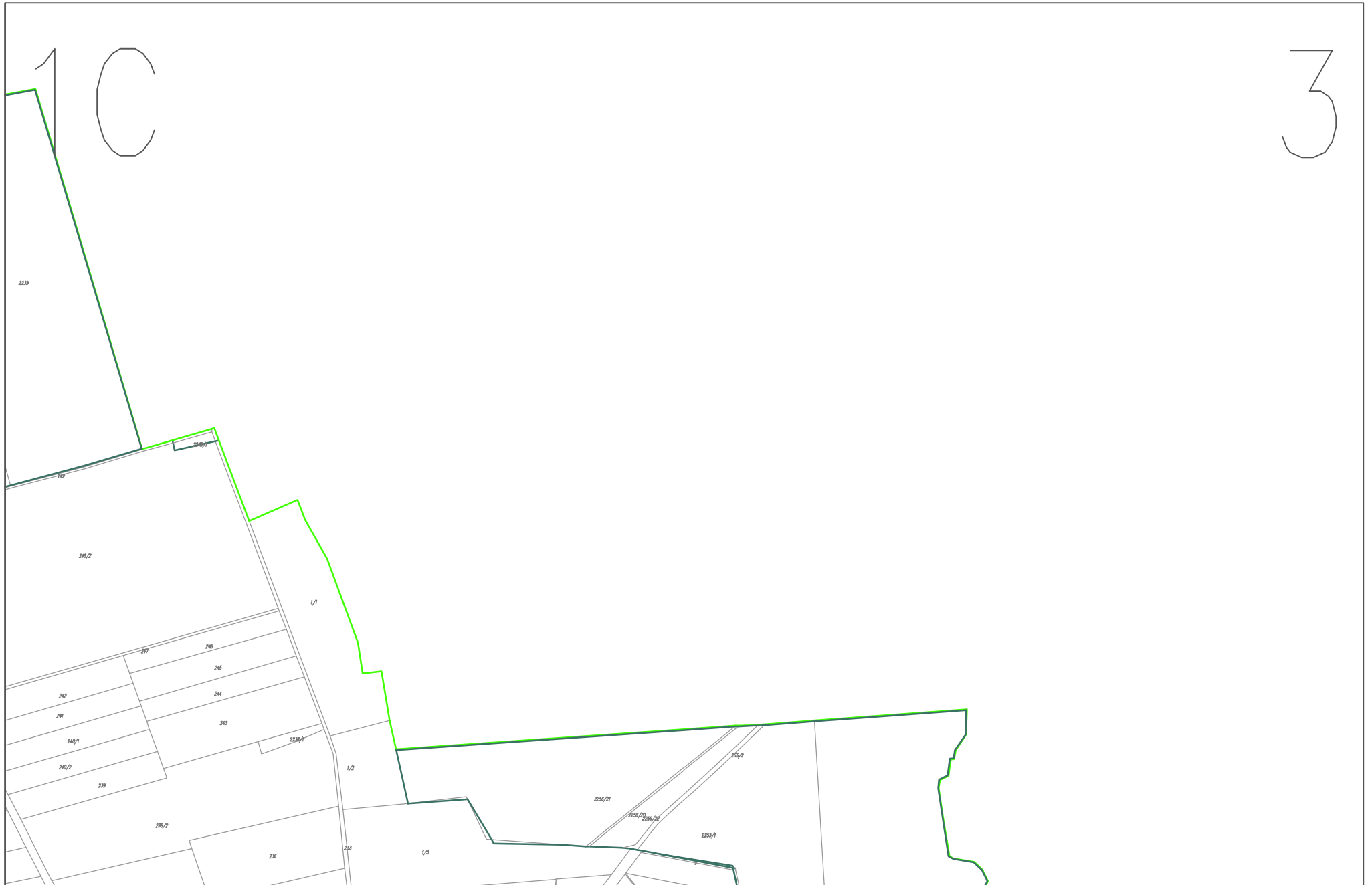
1CM - 0,1 KM



1B

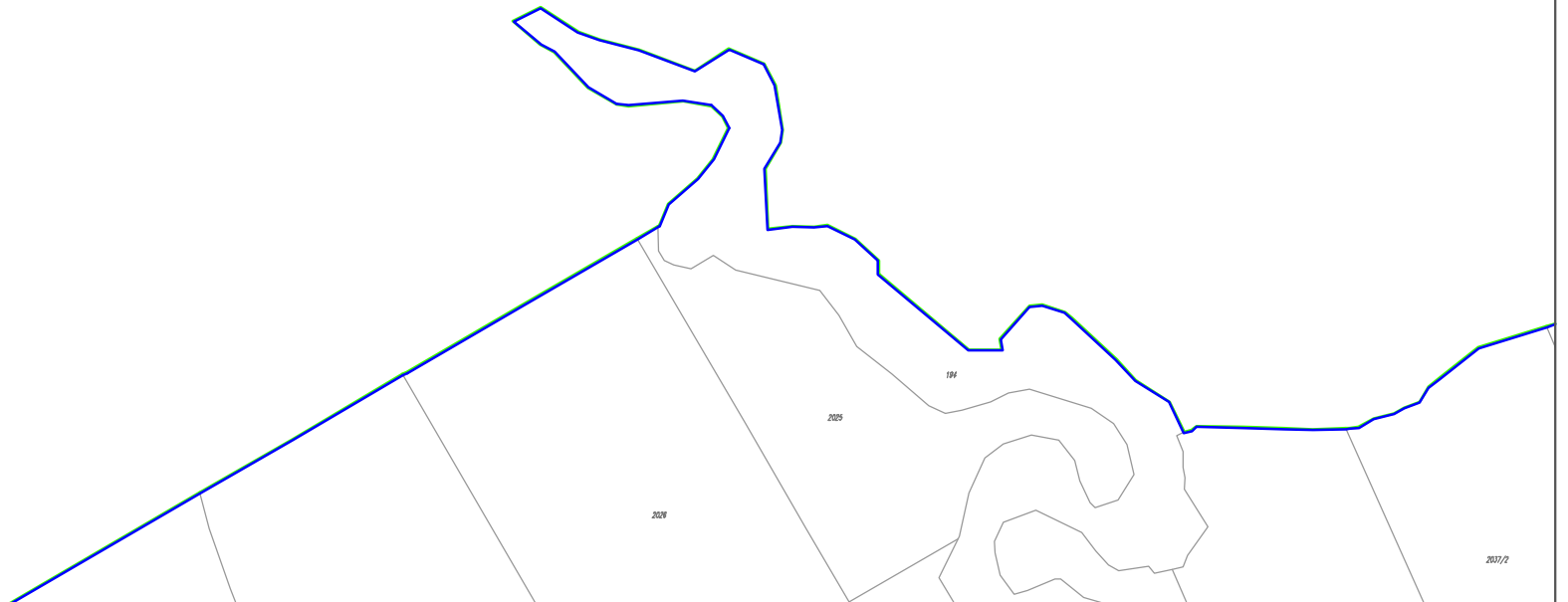
2



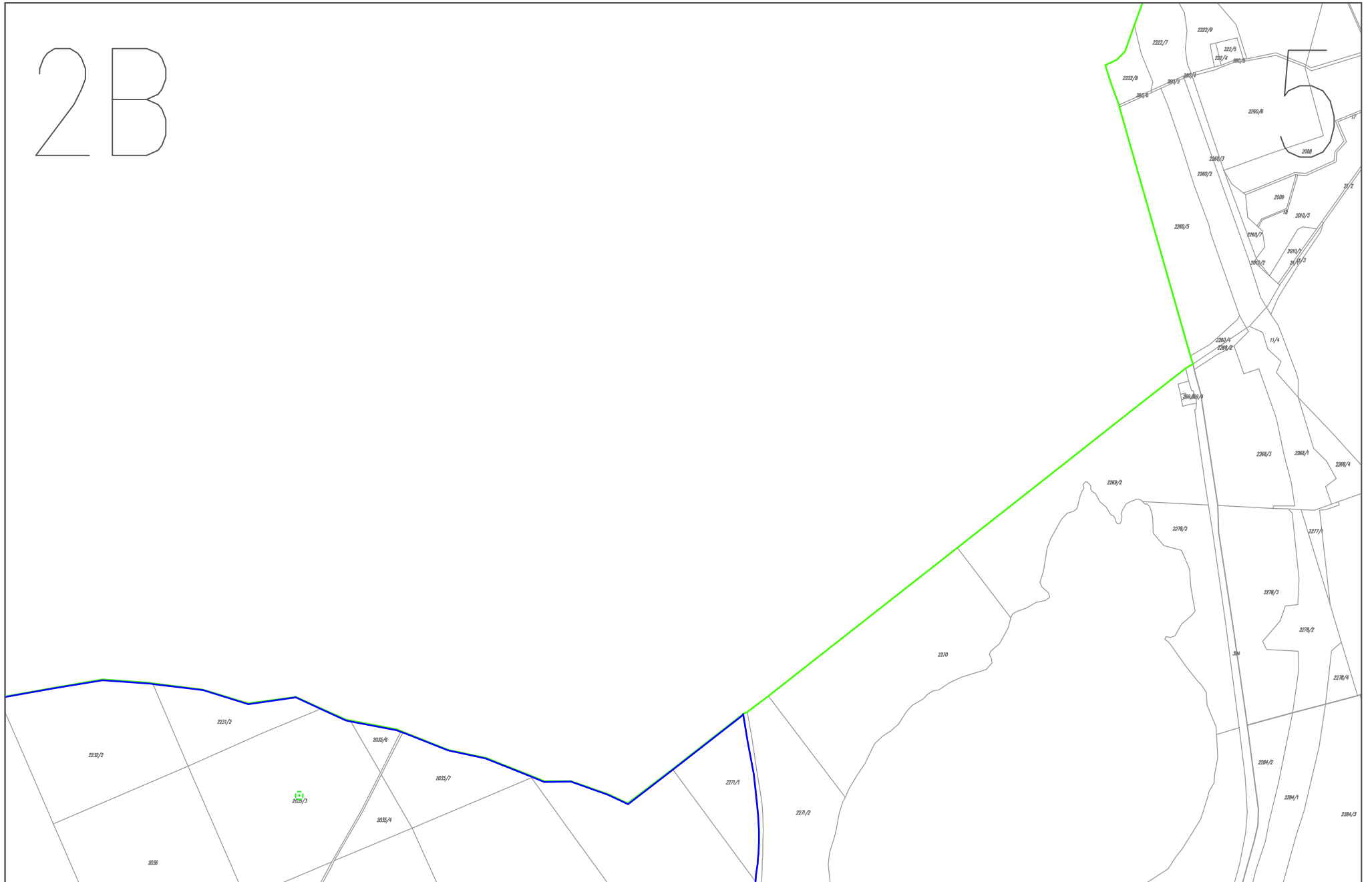


2A

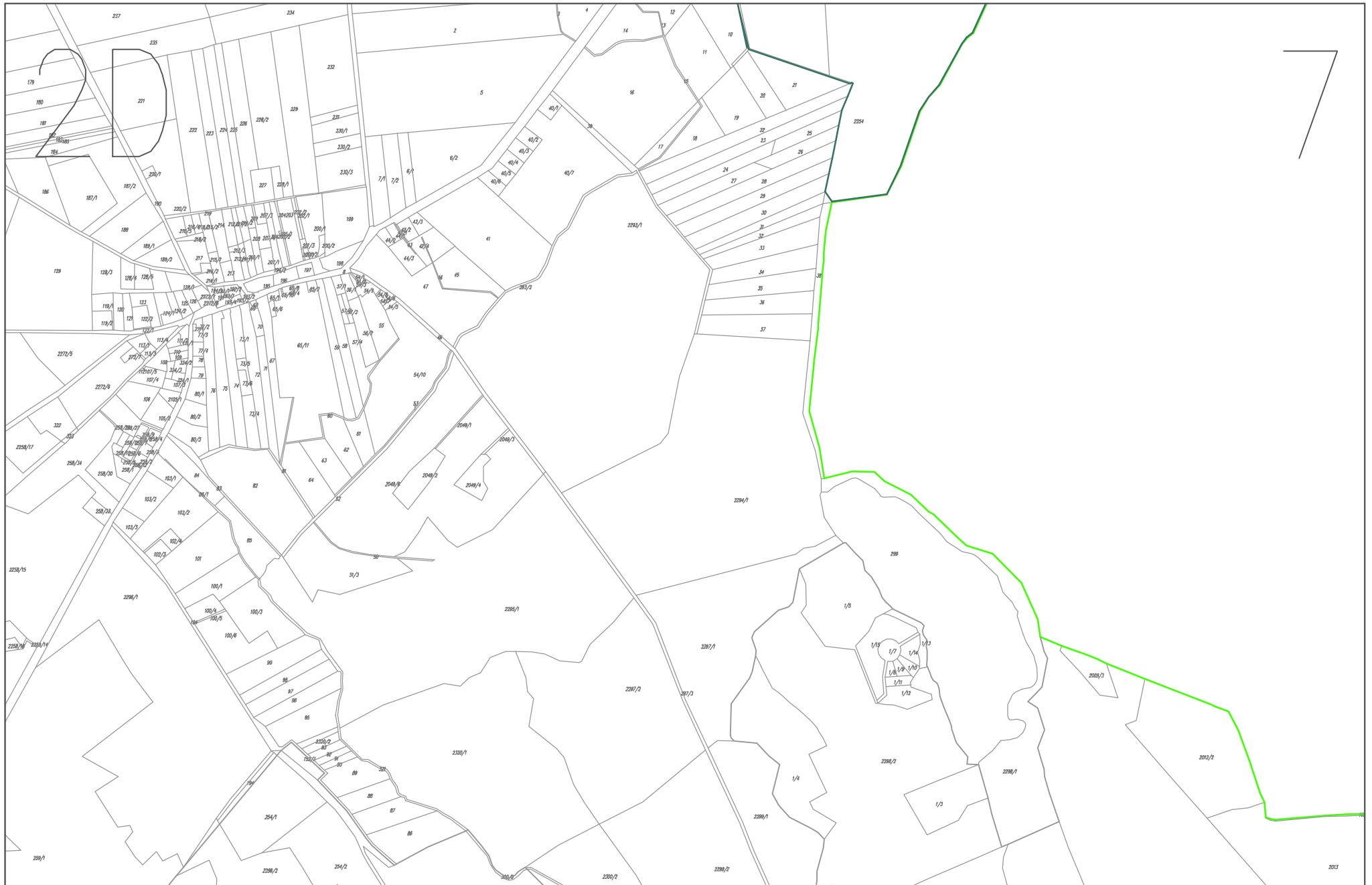
4



2B



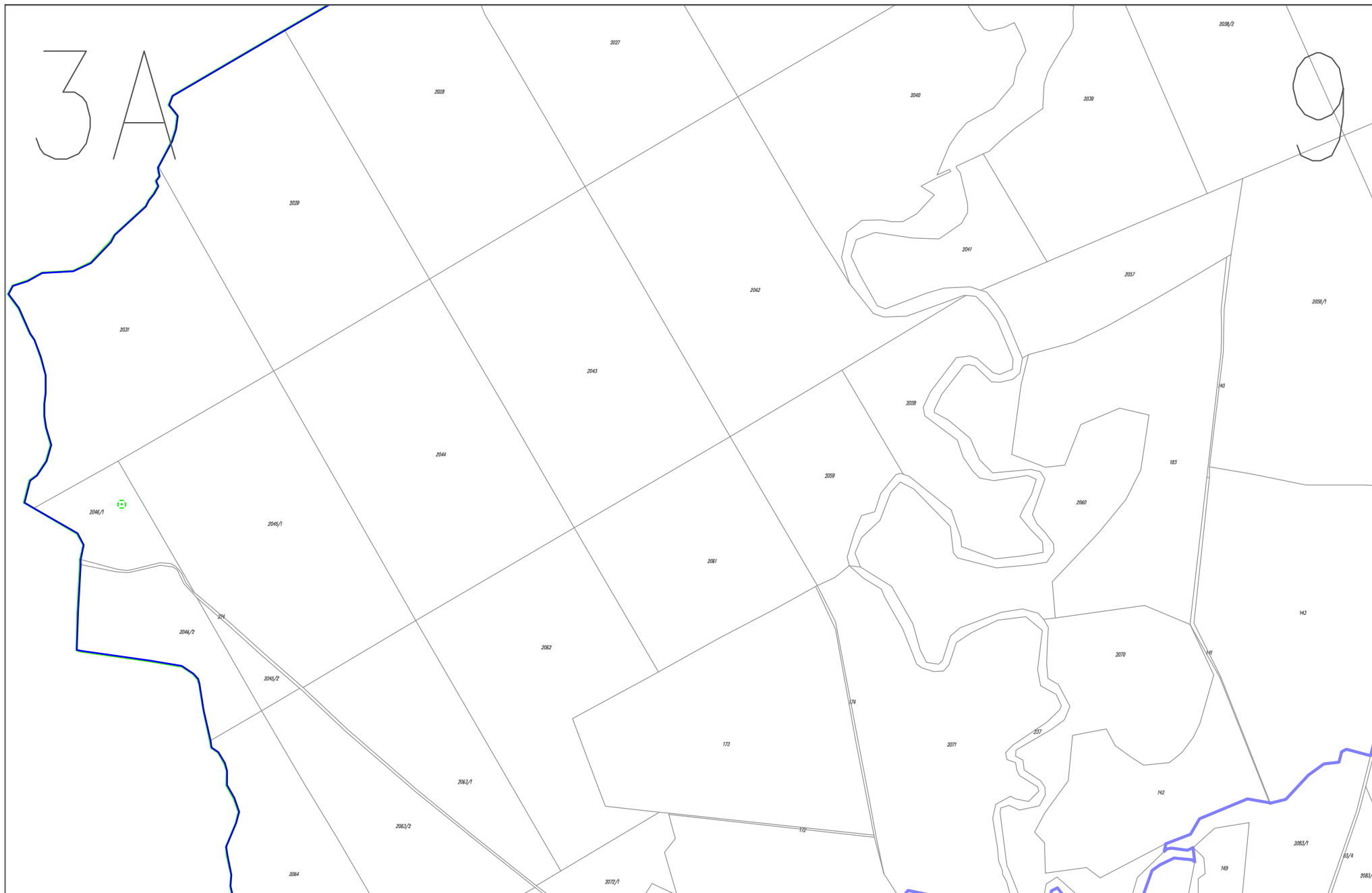


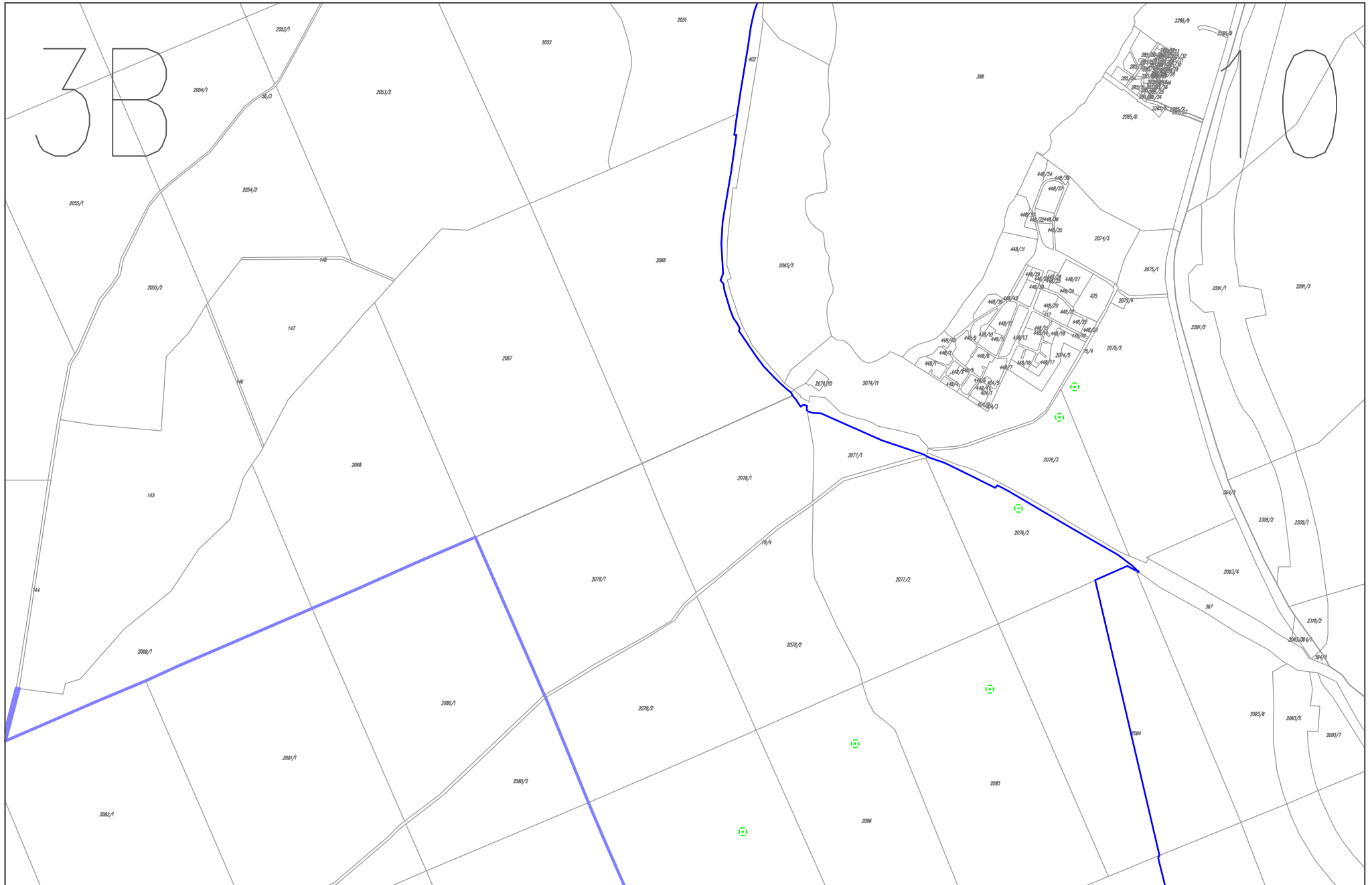


2E

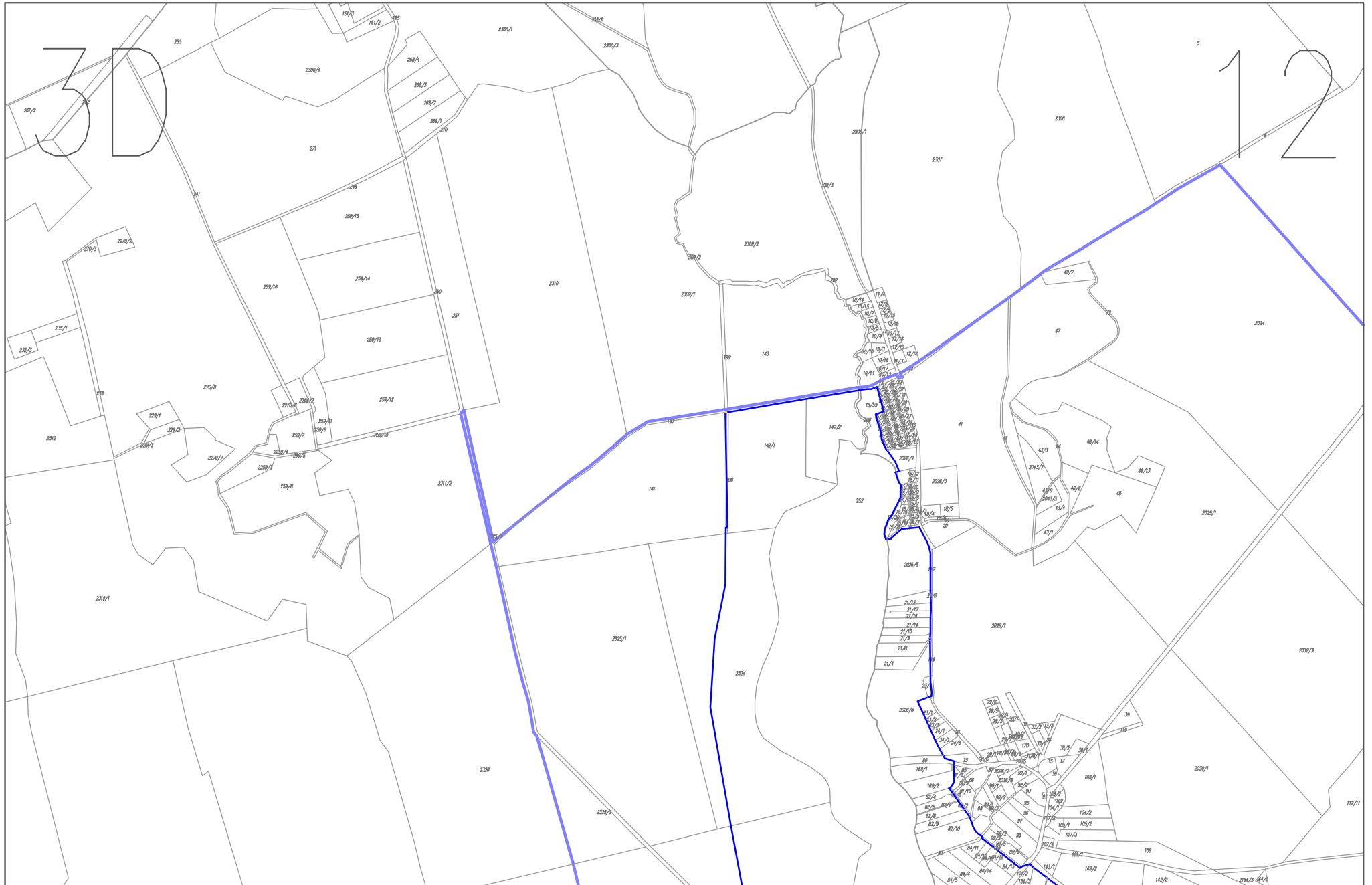
8

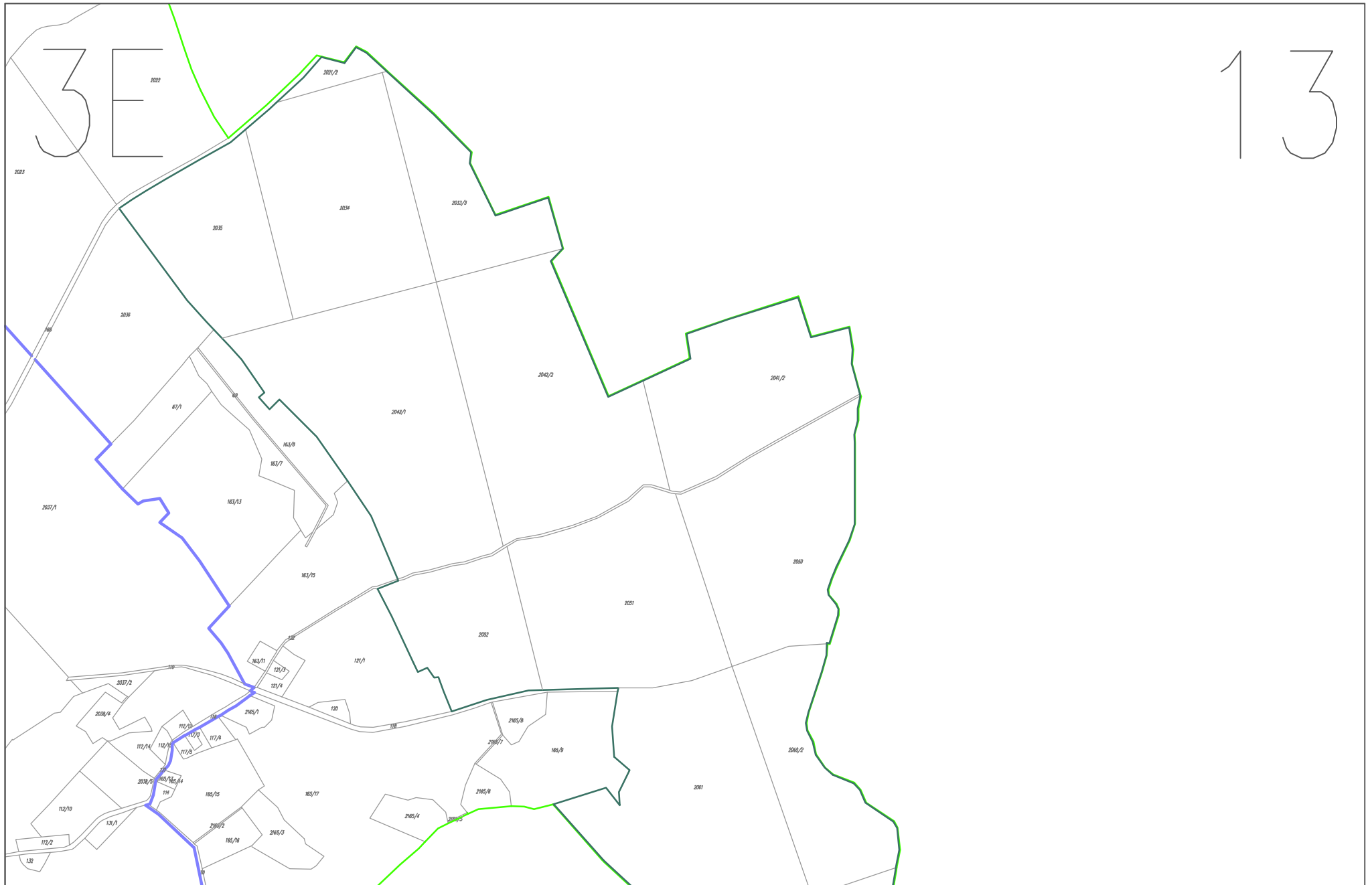






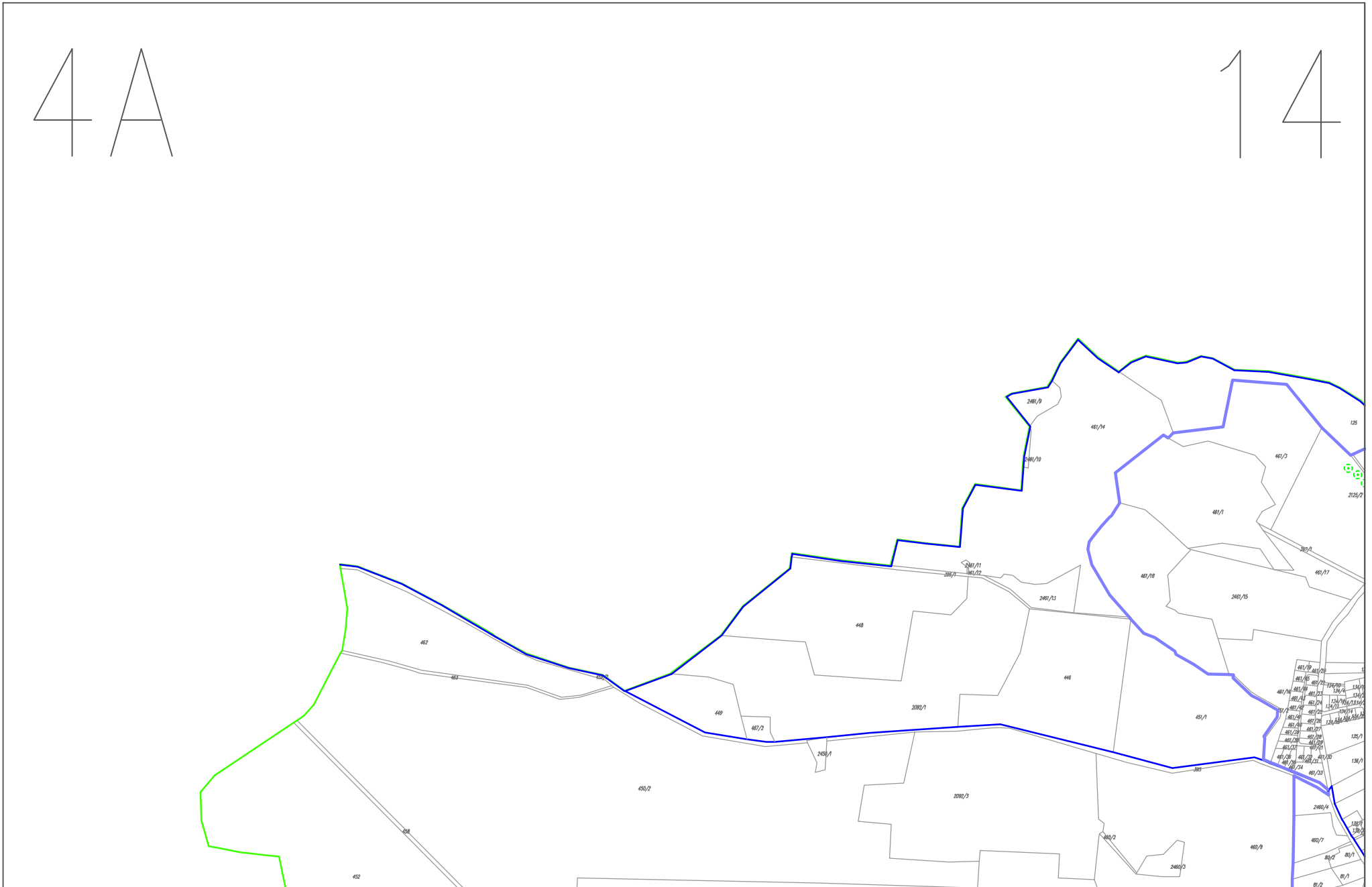


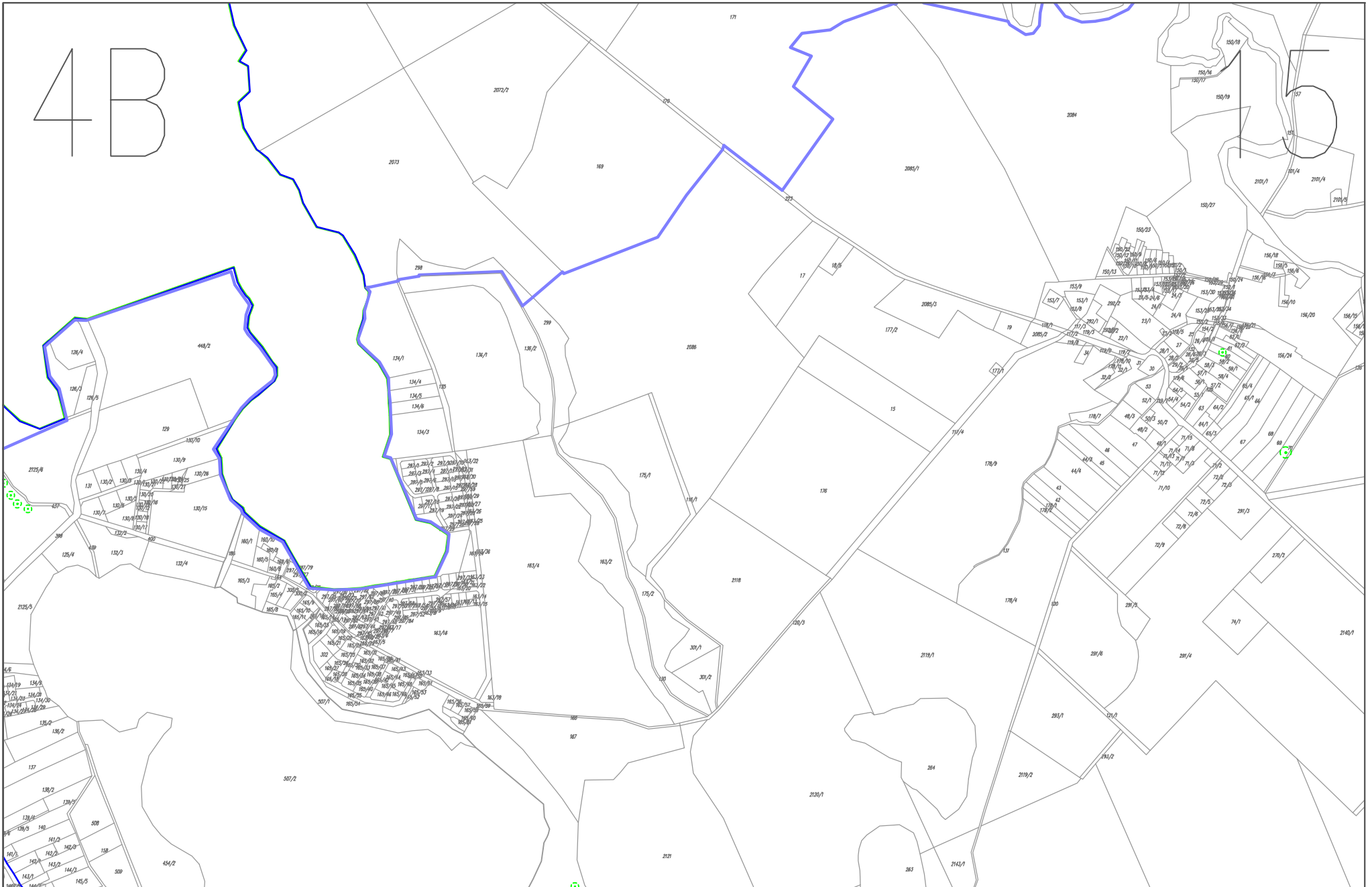


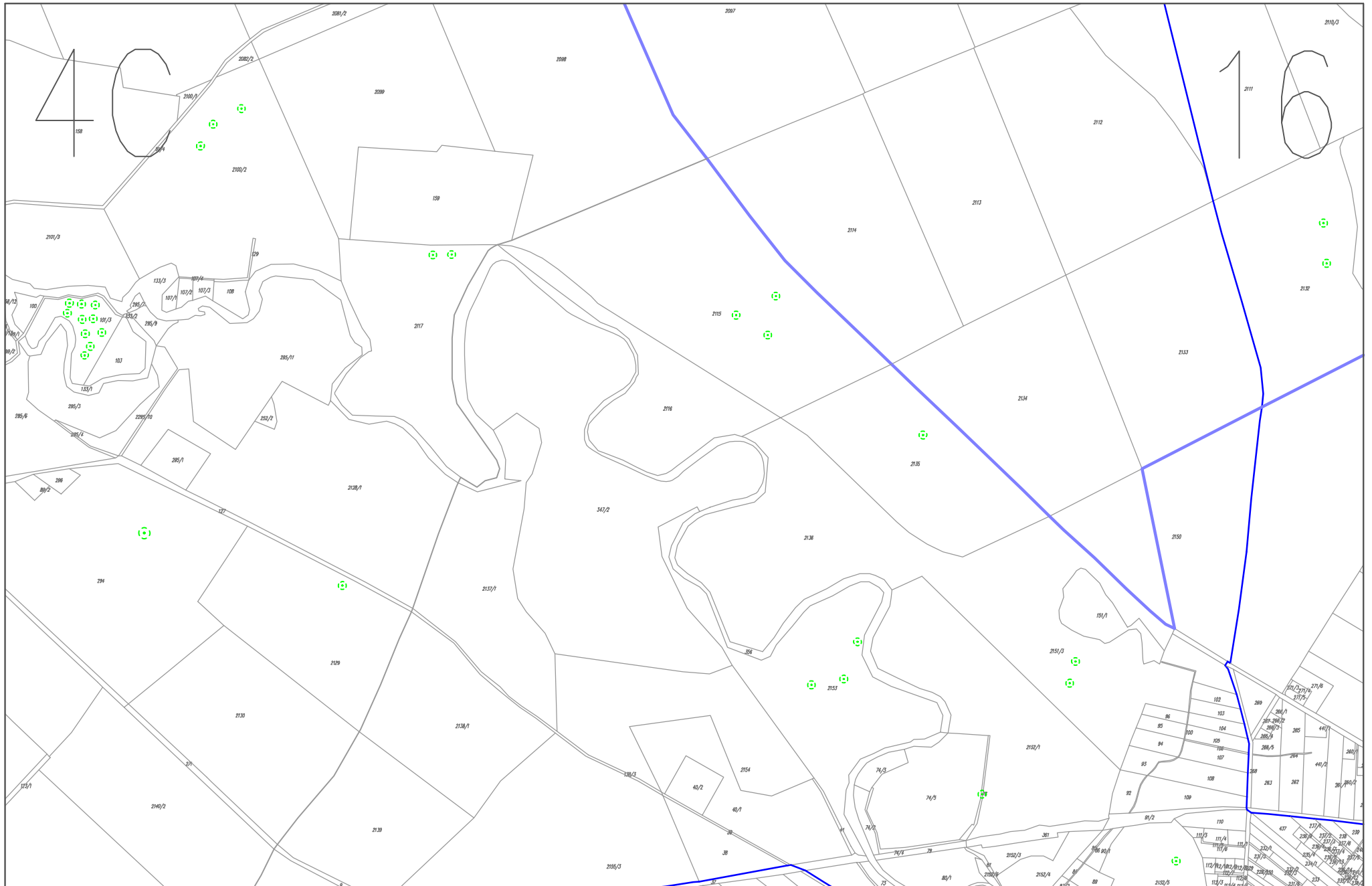


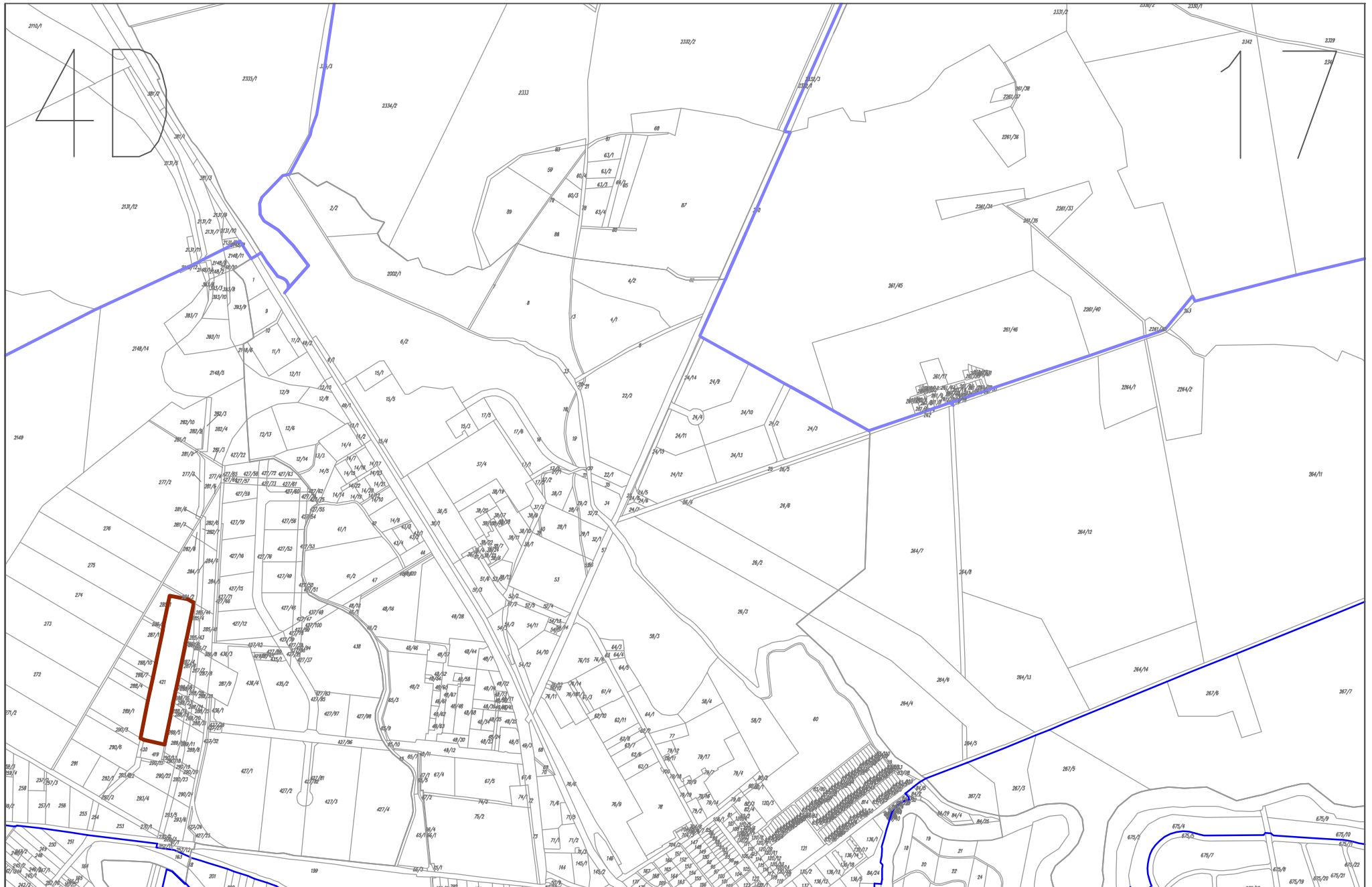
4 A

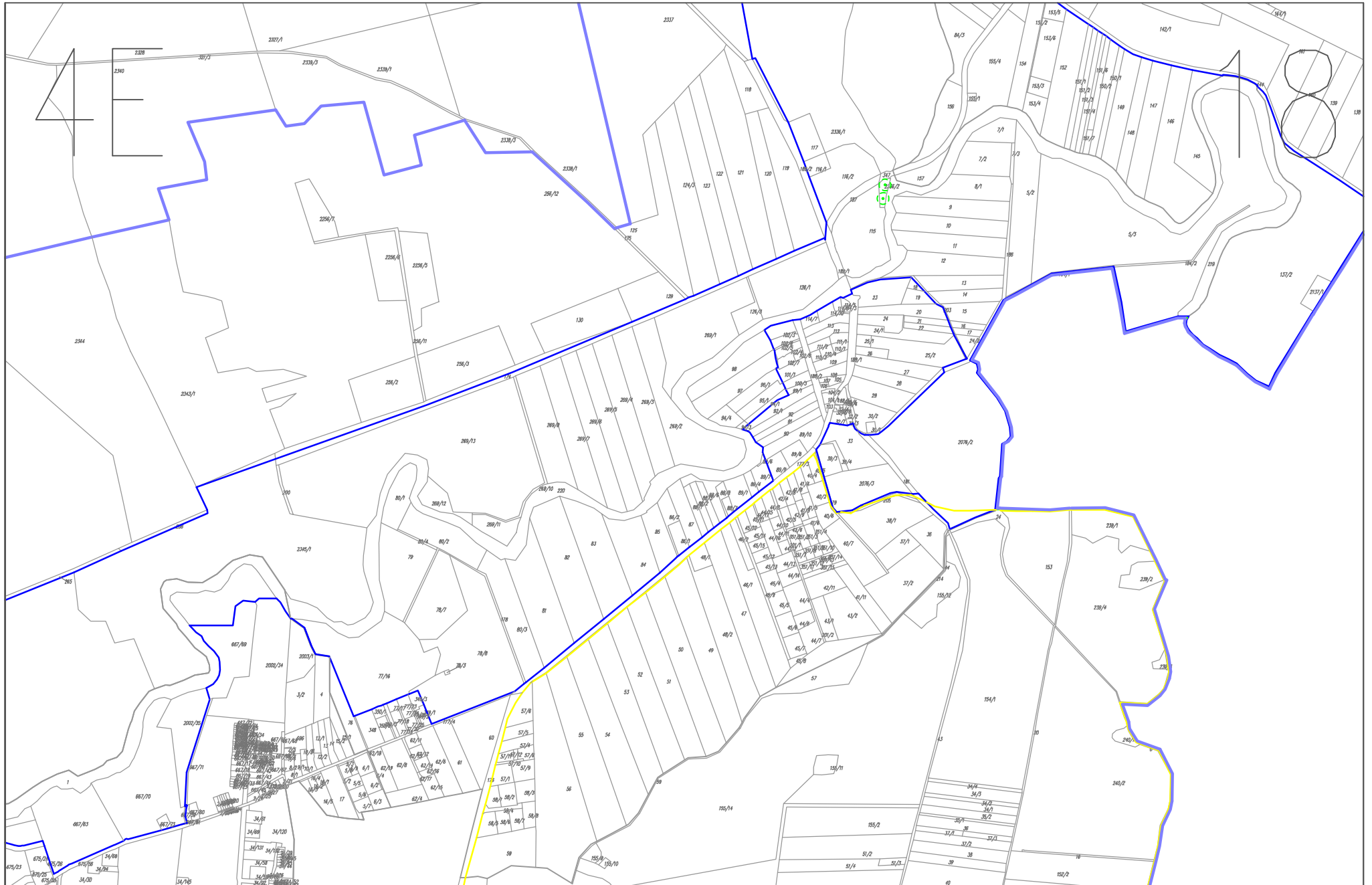
14







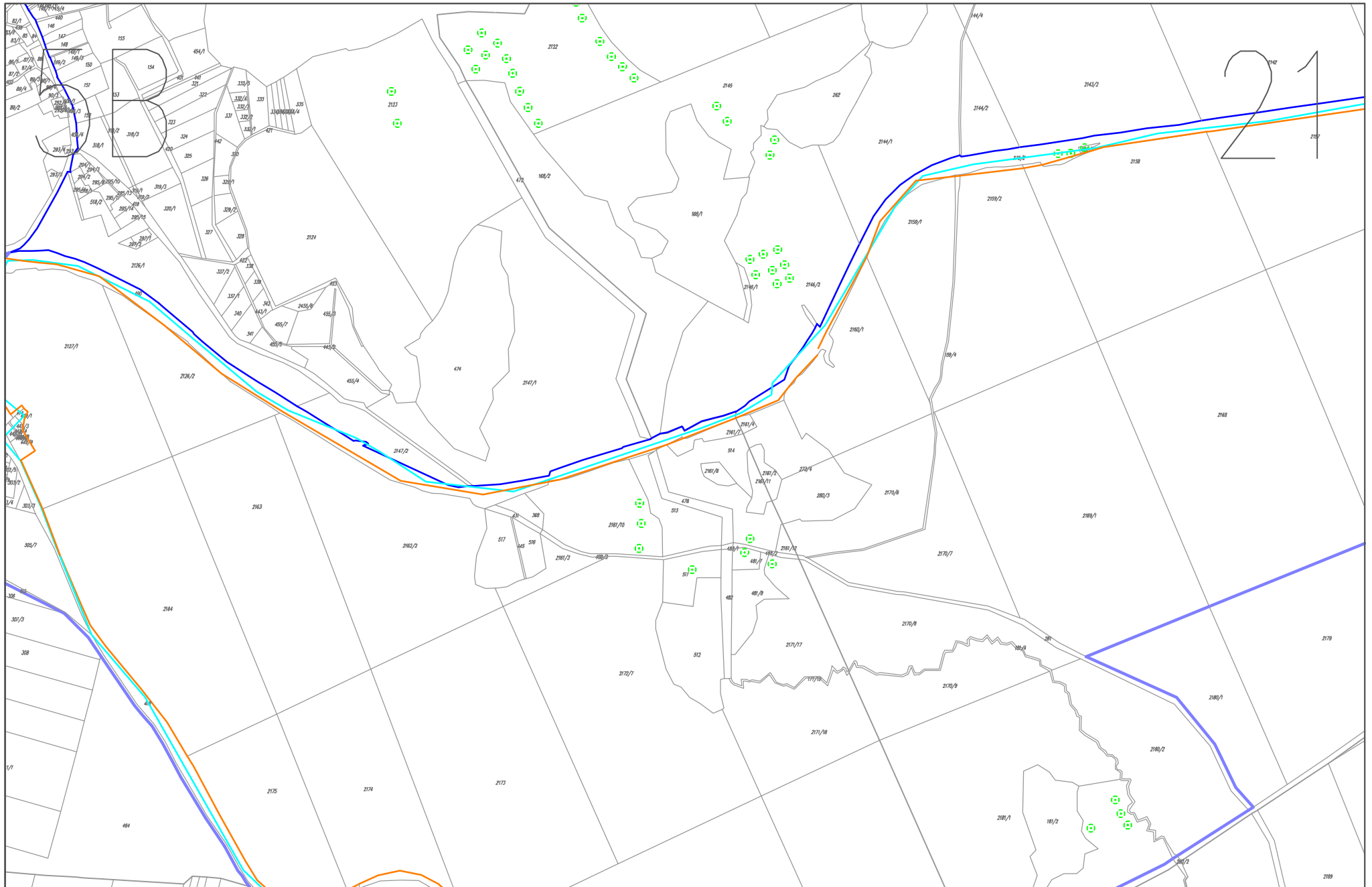


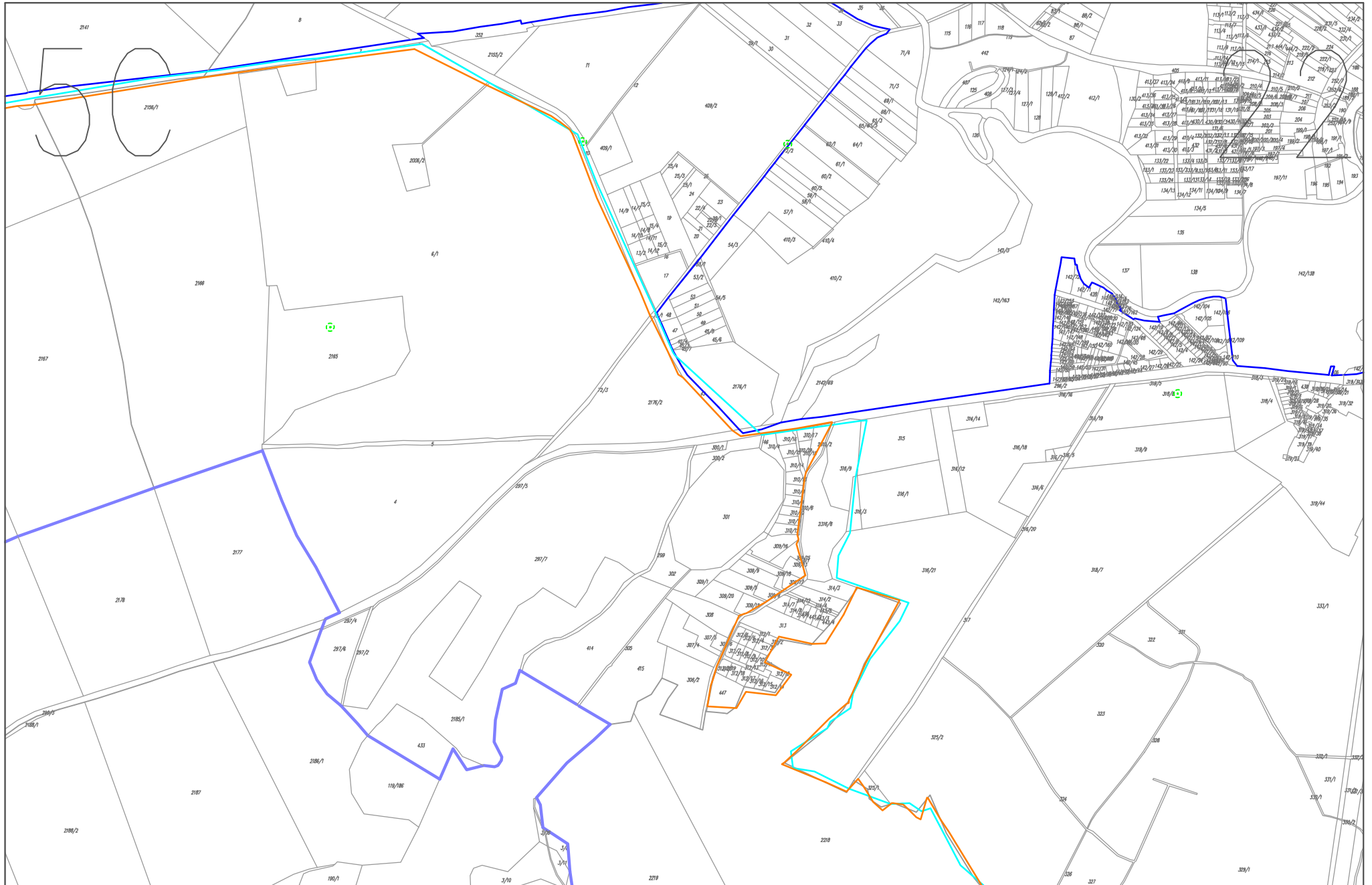


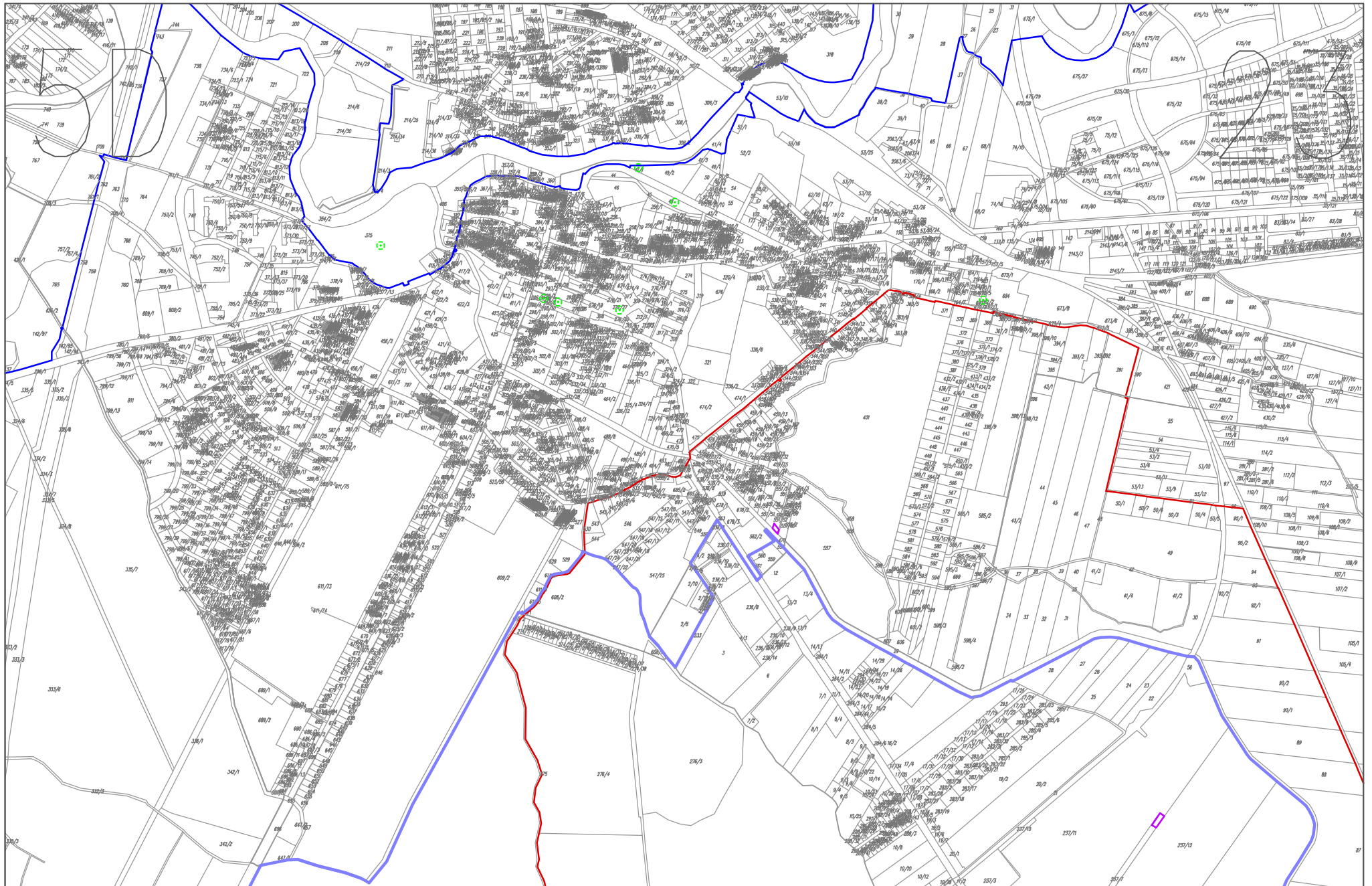


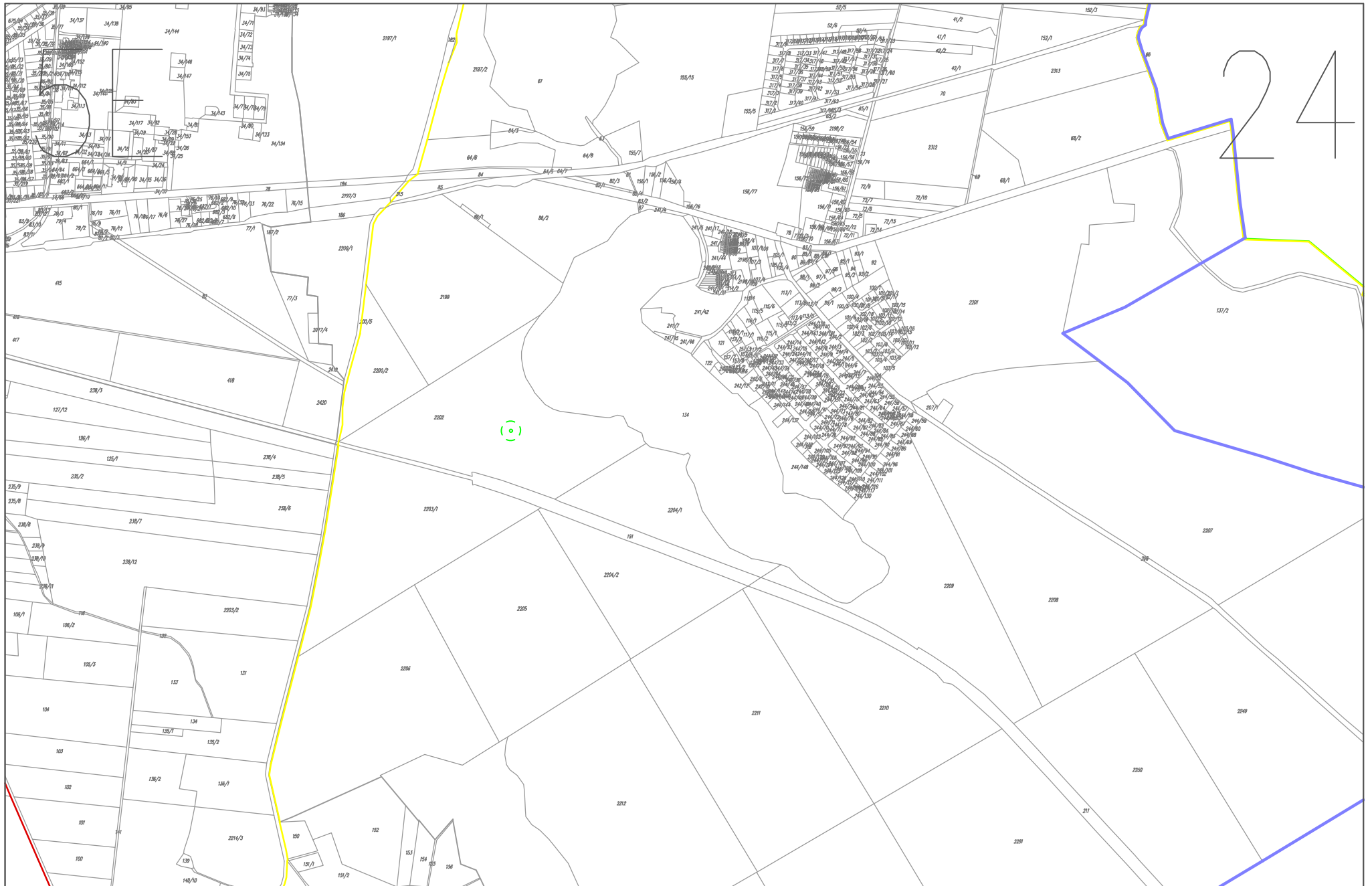
5A









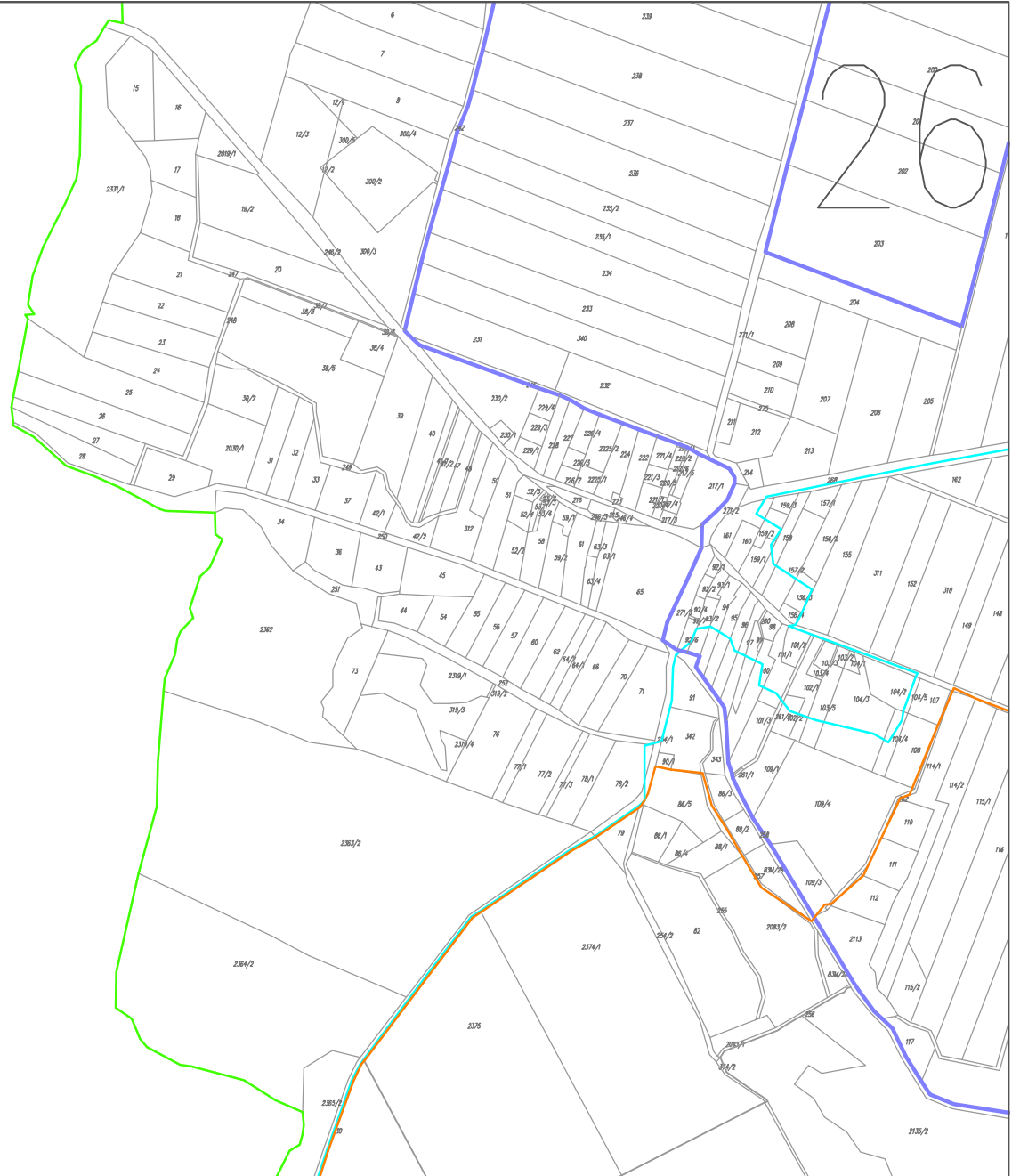


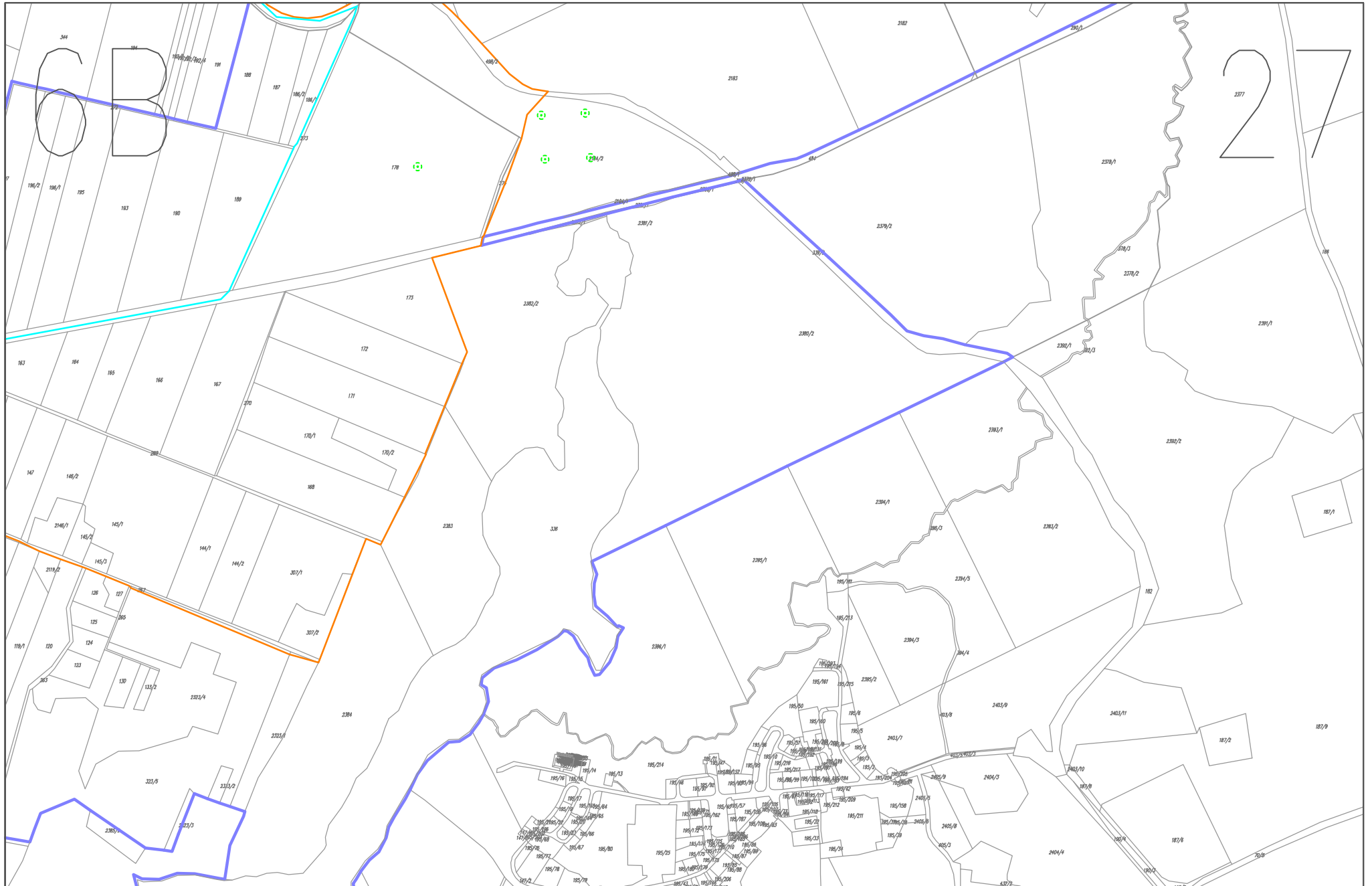
5F

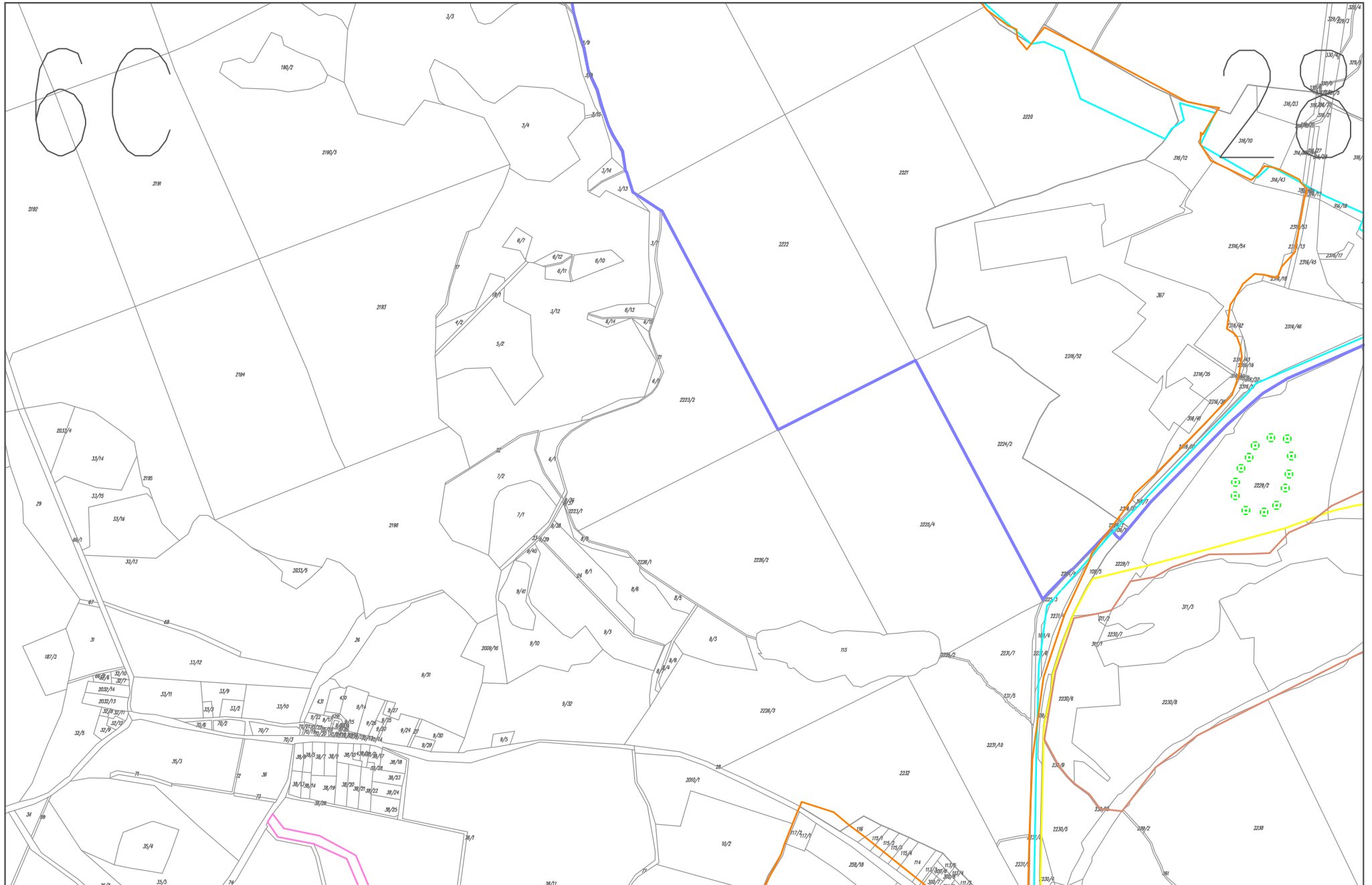
25

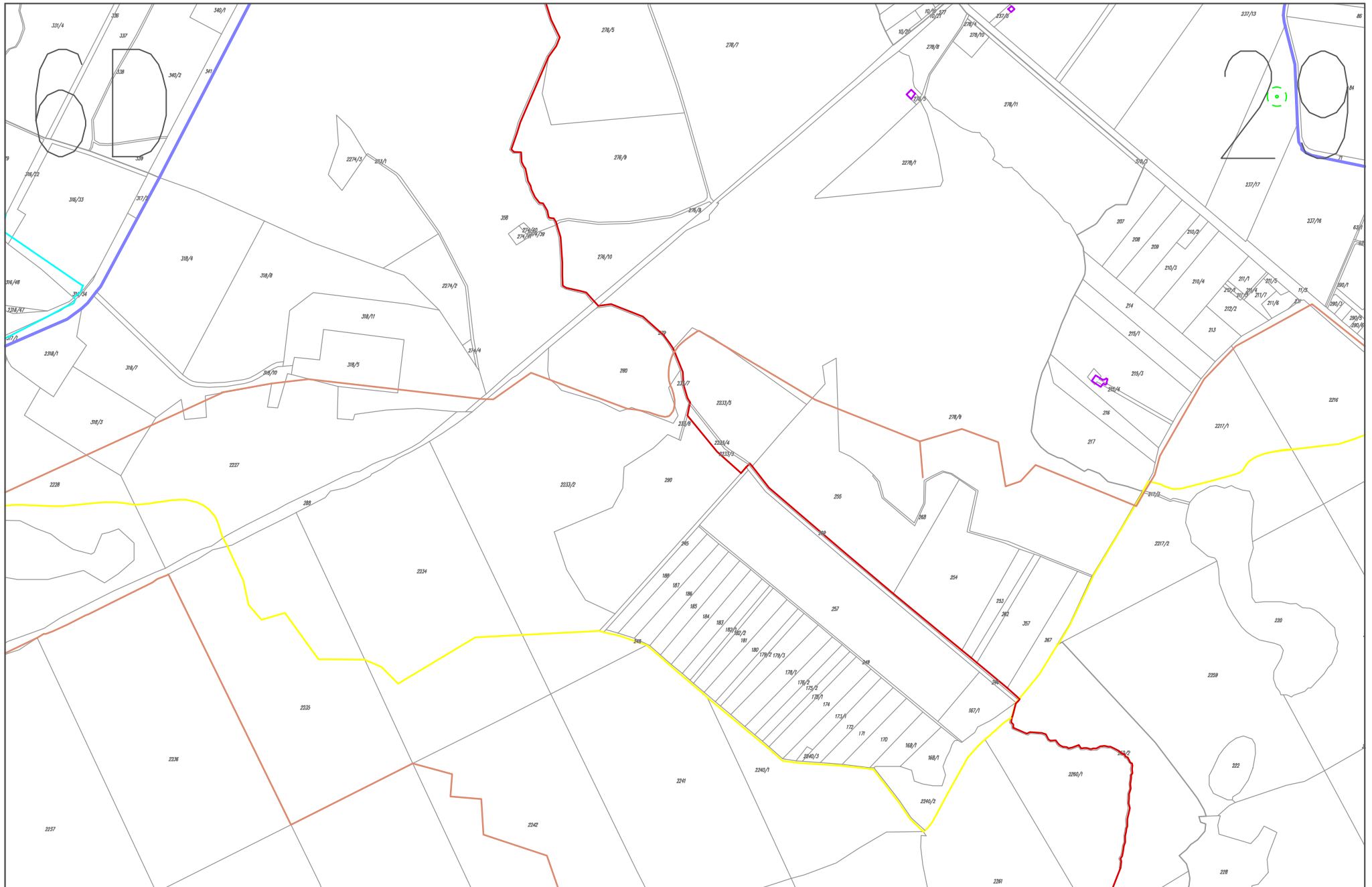


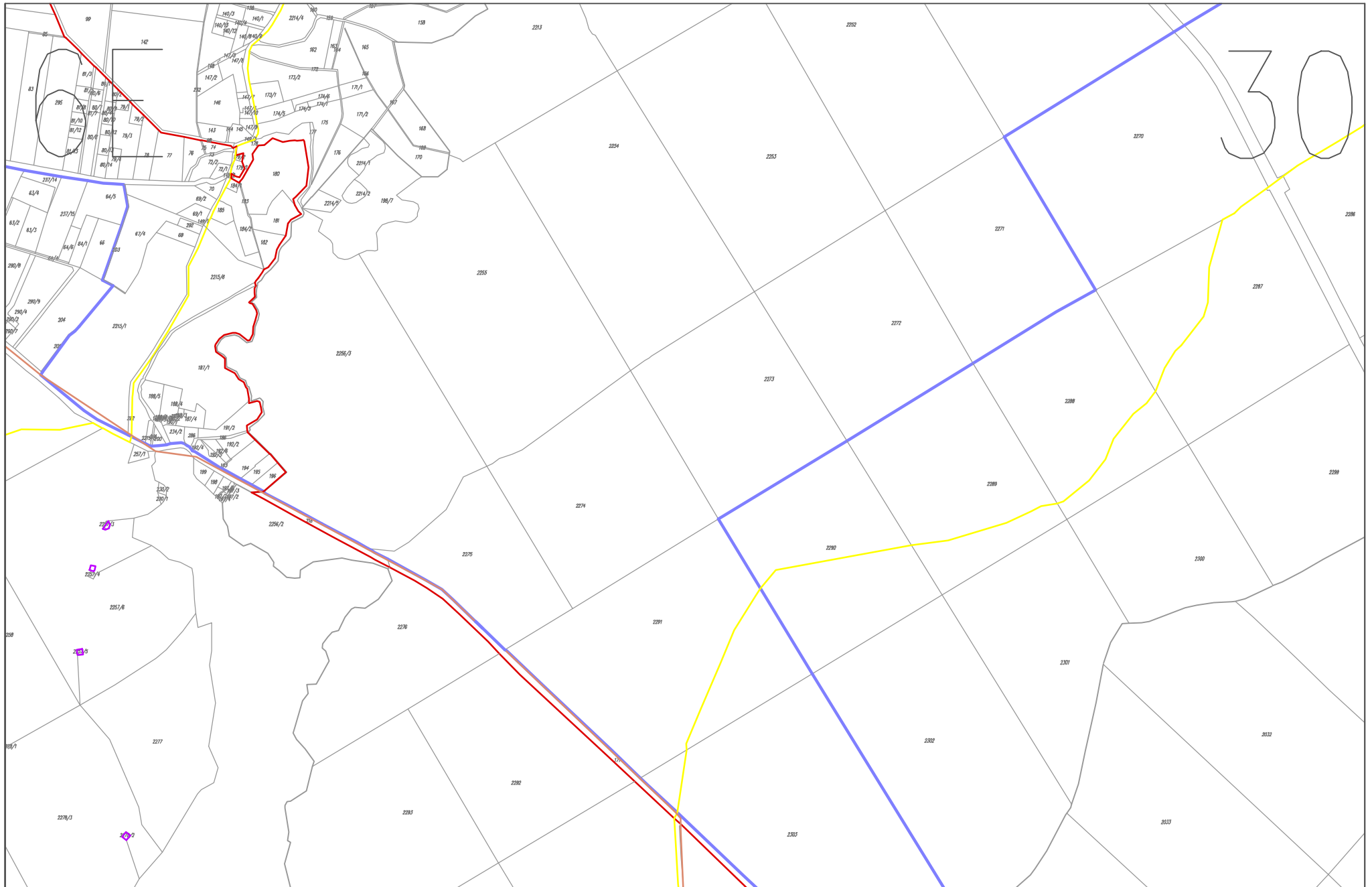
GA







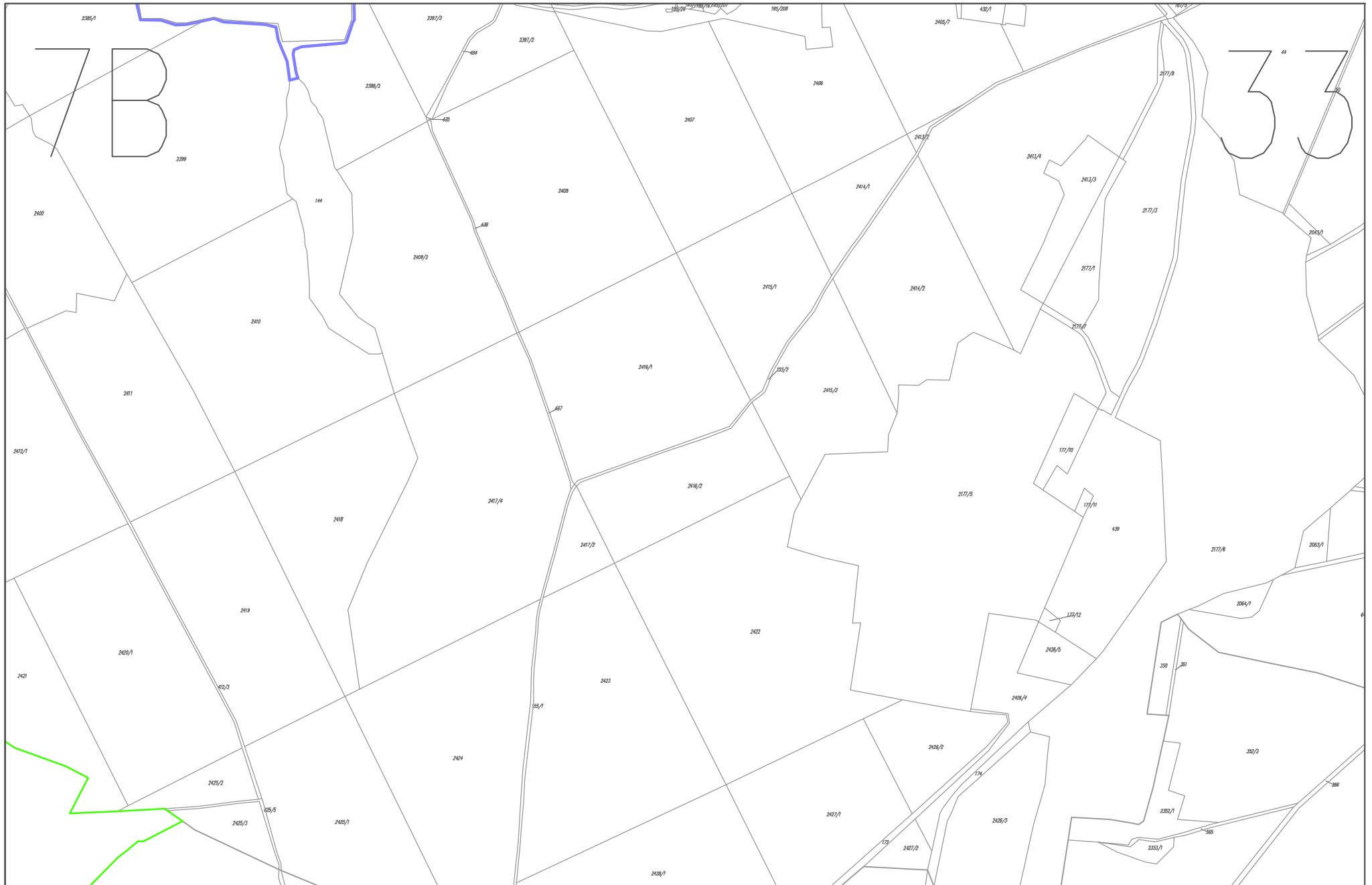


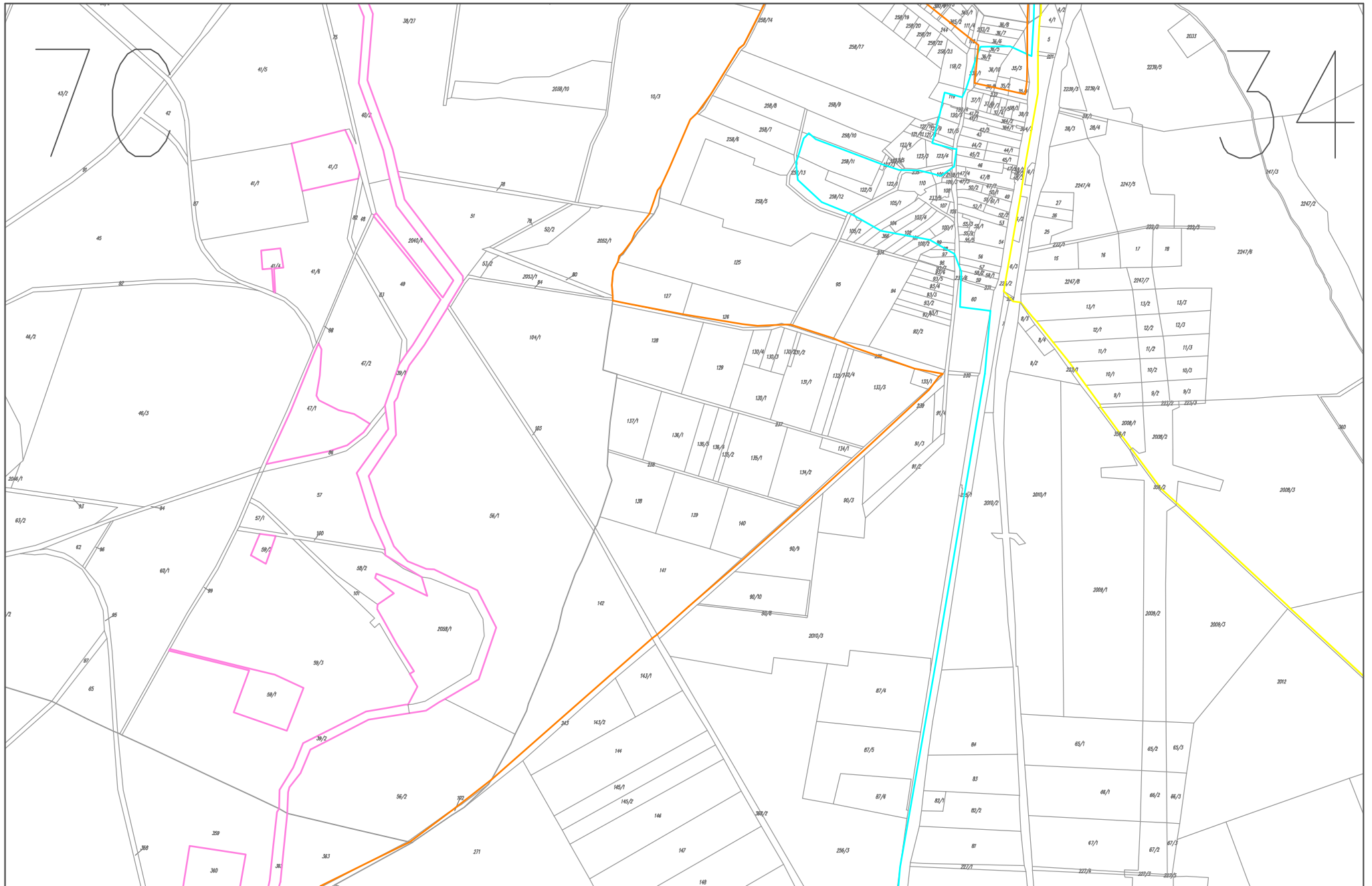


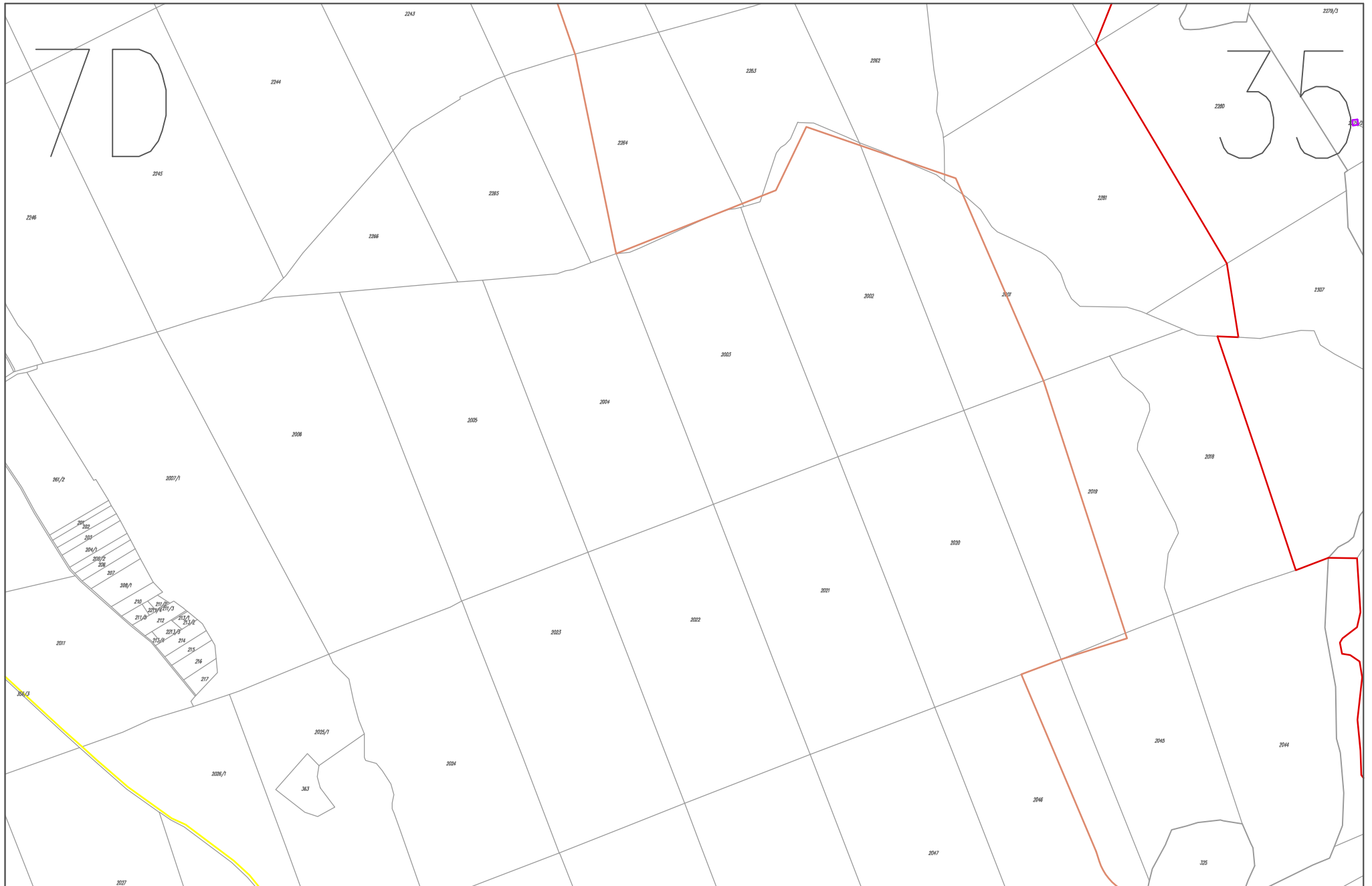


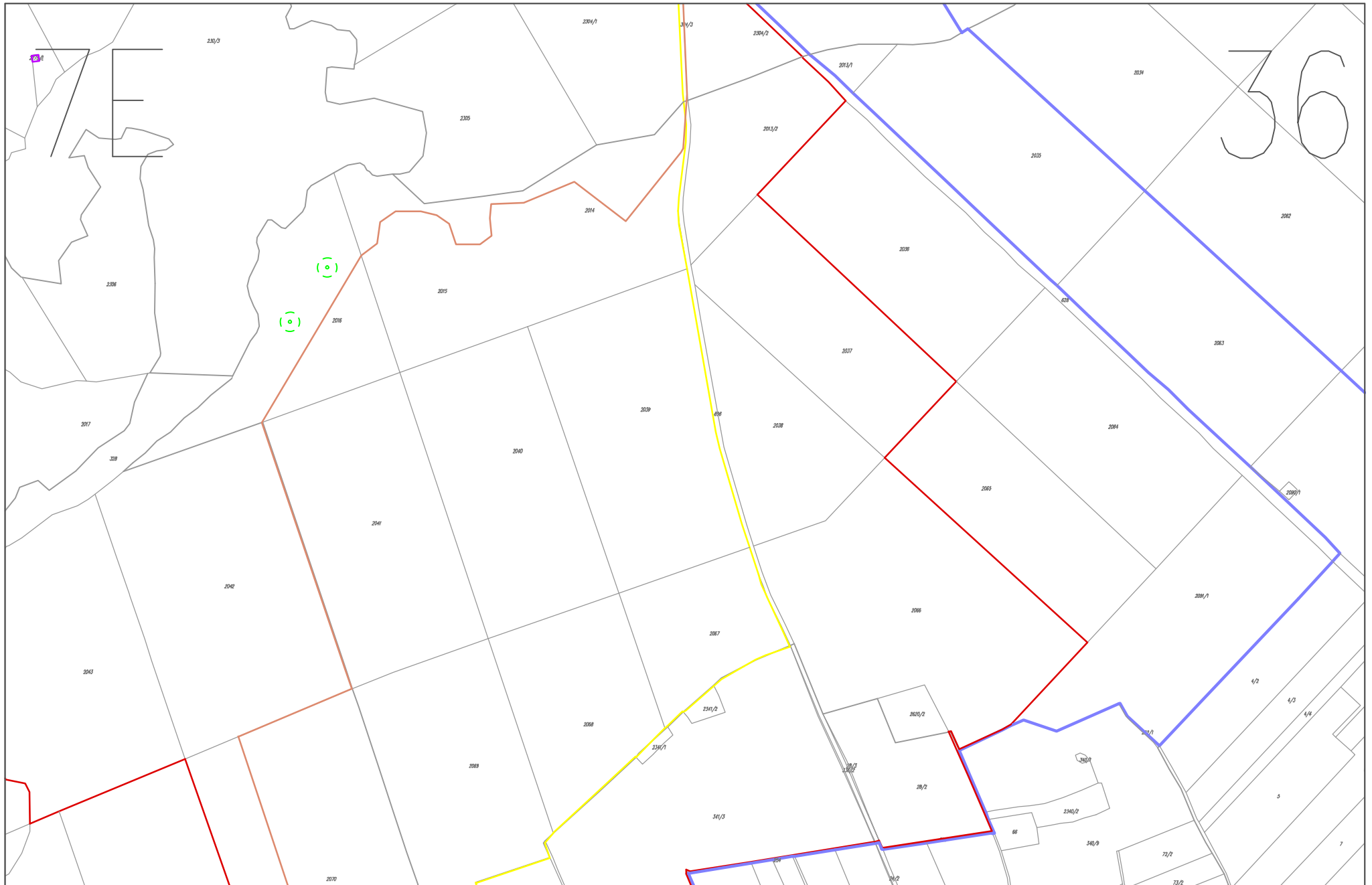
7 A

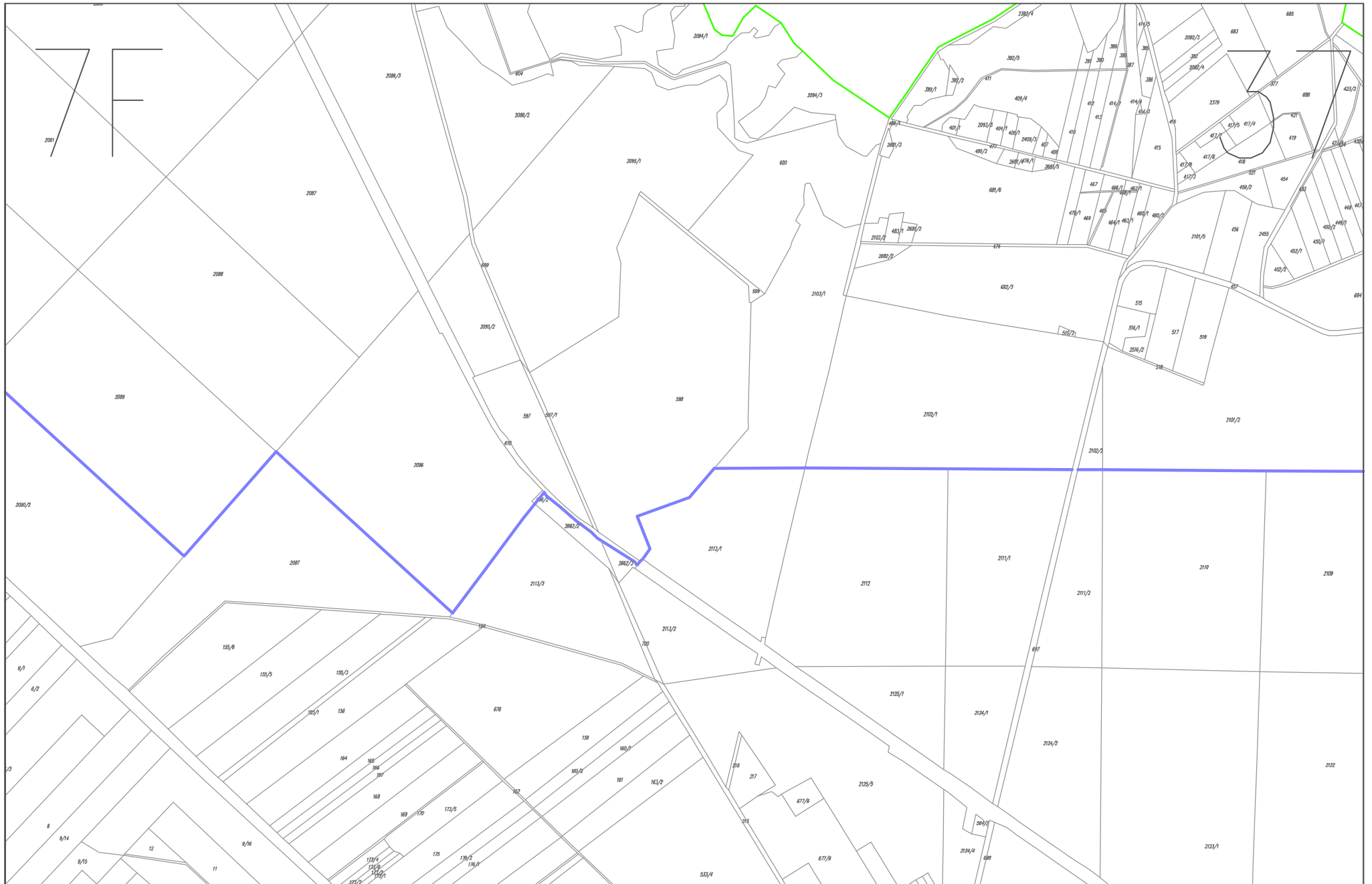






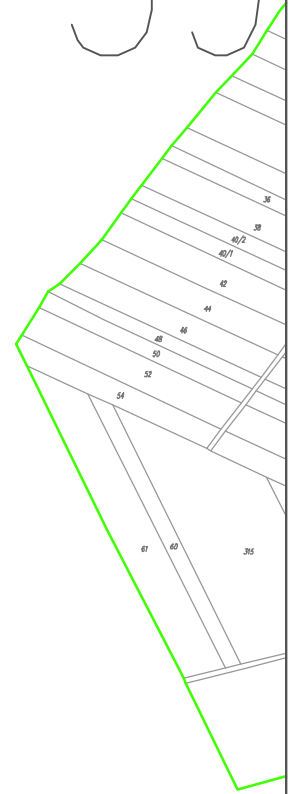






8A

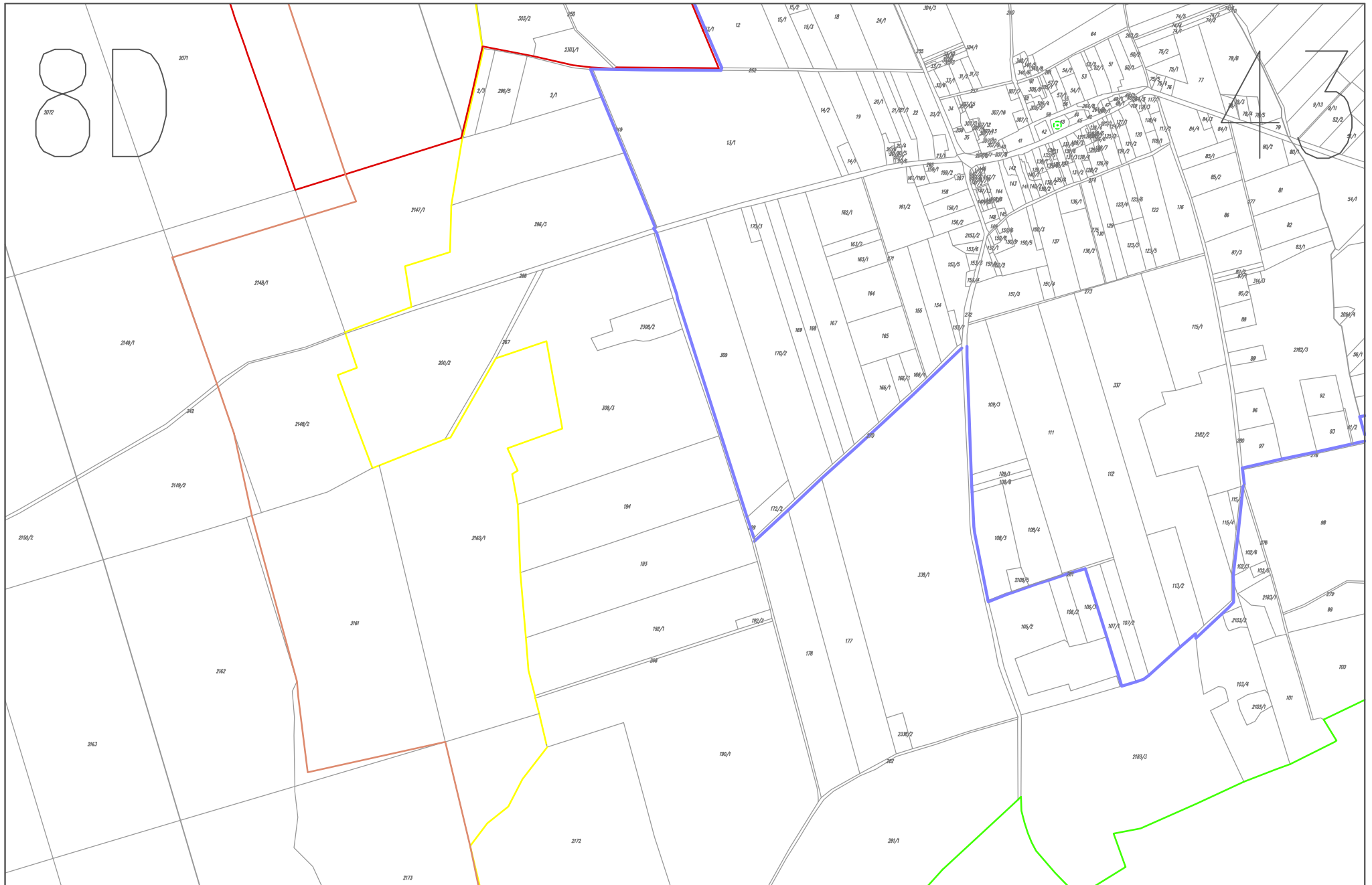
39

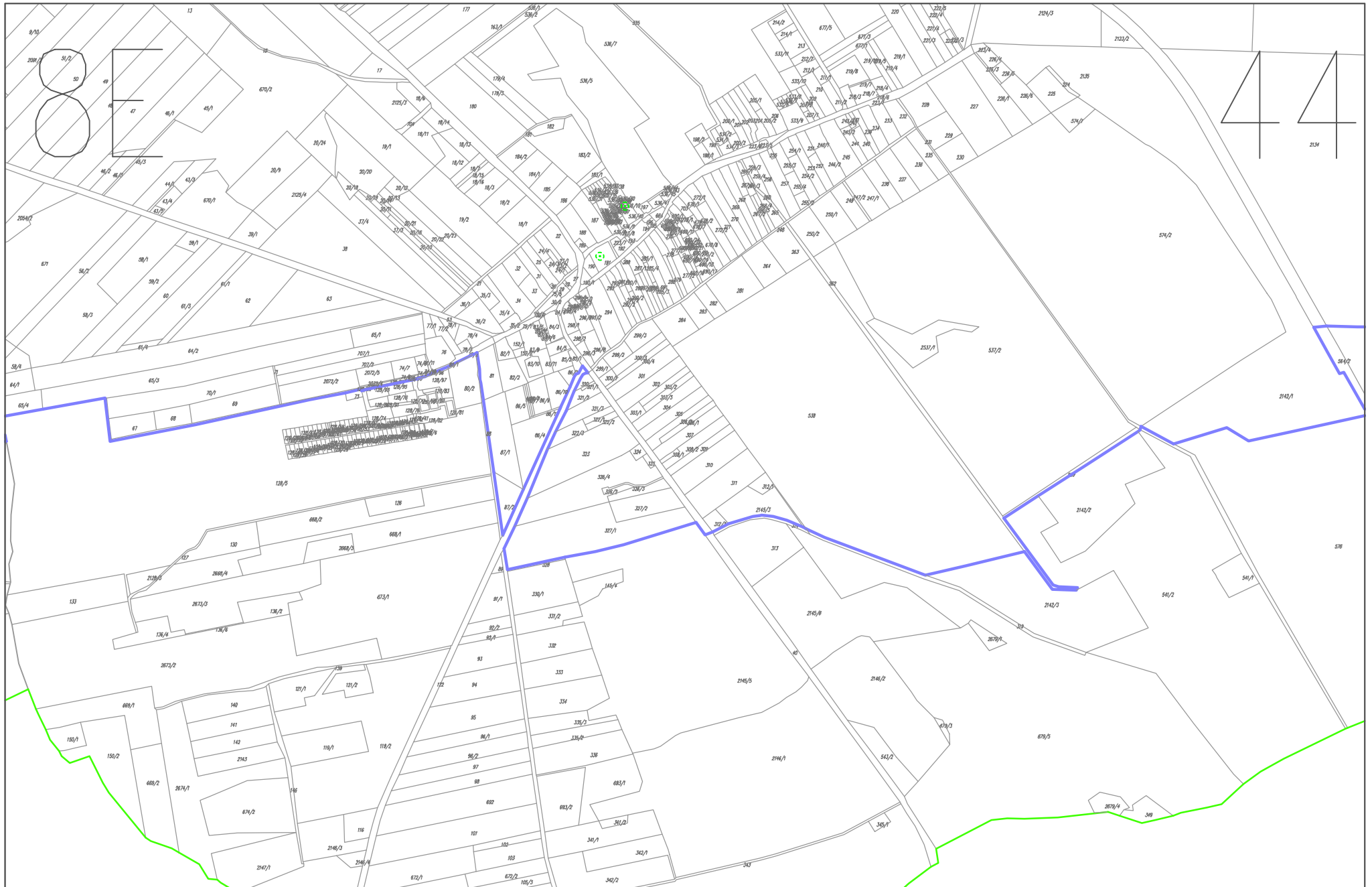




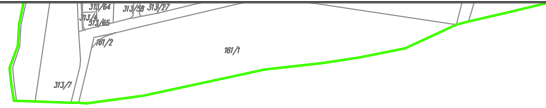








9 A

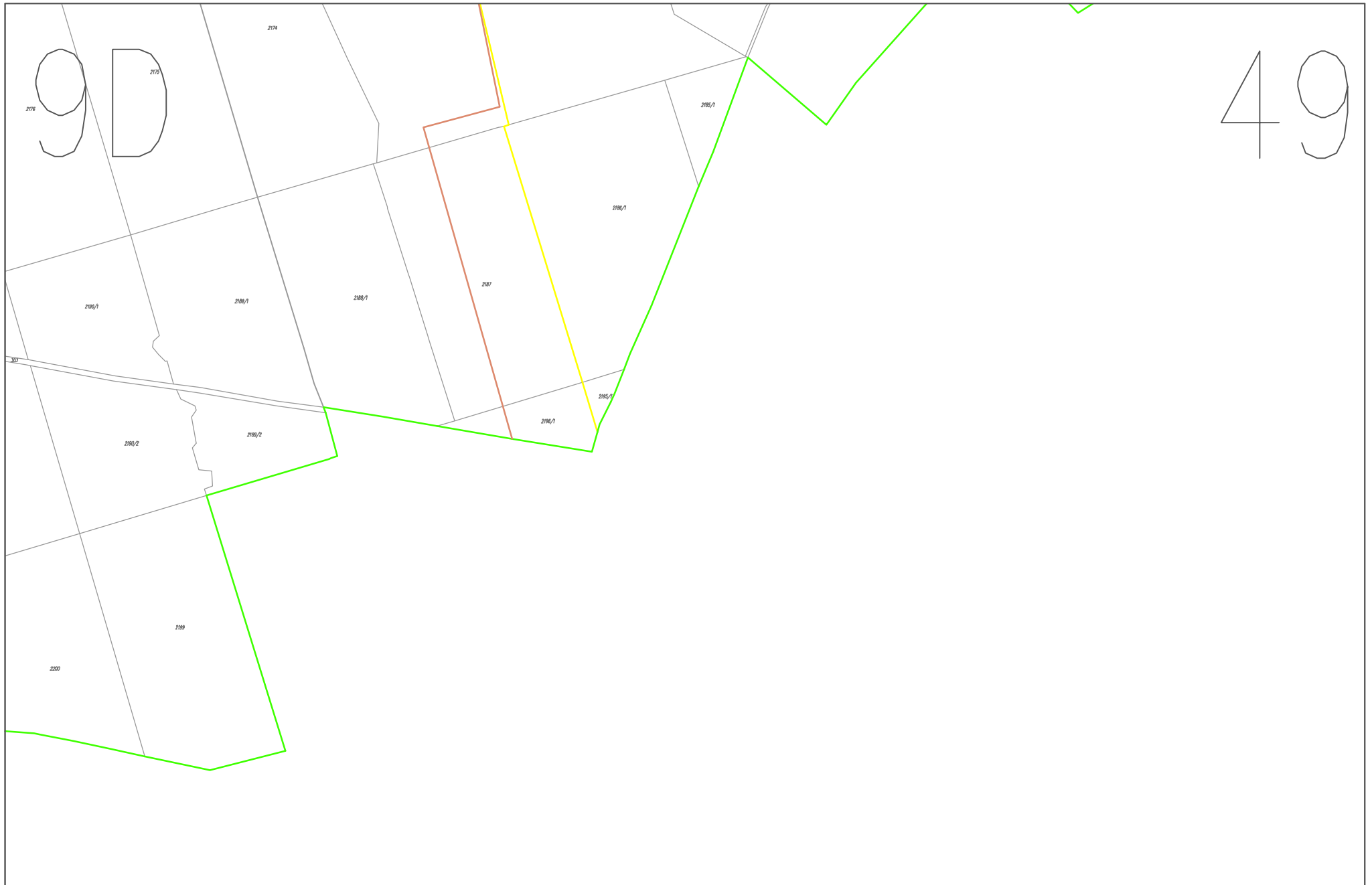


4 0









9E



50

Uzasadnienie

do projektu uchwały w sprawie wyznaczenia obszaru i granic aglomeracji Międzyrzecz

Zgodnie z art. 87 ust. 1 ustawy Prawo Wodne z dnia 20 lipca 2017 (Dz. U. z 2020 poz. 310 ze zm.) aglomerację wyznacza, w drodze uchwały będącej aktem prawa miejscowego, odpowiednia Rada Miejska.

Aglomeracja Międzyrzecz została wyznaczona na podstawie uchwały nr XIII/123/15 Sejmiku Województwa Lubuskiego z dnia 10 listopada 2015 r. w sprawie wyznaczenia aglomeracji Międzyrzecz (Dz. Urz. Woj. Lubuskiego z 2015 r., poz.2013). Zgodnie z art. 565 ust. 2 ustawy Prawo Wodne powyższy akt prawa miejscowego zachowuje moc nie dłużej niż do dnia 31 grudnia 2020r.

W wyniku przeprowadzonego przez Burmistrza Międzyrzecza przeglądu obszarów i granic aglomeracji stwierdzono, że ze względu na zmianę liczby mieszkańców aglomeracji zachodzi potrzeba zaktualizowania rzeczywistej liczby RLM na terenie aglomeracji.

Za podstawę wyznaczenia obszaru i granic aglomeracji, przyjęto dokumenty, o których mowa w § 3 ust.1 rozporządzenia Ministra Gospodarki Morskiej i Żeglugi Śródlądowej z dnia 27 lipca 2018 r. w sprawie sposobu wyznaczania obszarów i granic aglomeracji tj.:

- a) Miejscowe plany zagospodarowania przestrzennego,
- b) Studium uwarunkowań i kierunków zagospodarowania przestrzennego gminy,
- c) Decyzje o ustaleniu lokalizacji inwestycji celu publicznego,
- d) Wieloletnie plany rozwoju i modernizacji urządzeń wodociągowych i kanalizacyjnych.

Burmistrz Międzyrzecza pismem nr WGK.602.3.2020 z dnia 10.11.2020 r. działając na podstawie art. 87 ust. 4 ustawy z dnia 20 lipca 2017 r. Prawo wodne (Dz. U. z 2020 r. poz. 310 ze zm.) w związku z art. 106 ustawy z dnia 14 czerwca 1960 r. Kodeks postępowania administracyjnego (Dz. U. z 2020 r. poz. 256 ze zm.), wystąpił z wnioskiem o uzgodnienie obszaru i granic aglomeracji Międzyrzecz przez Państwowe Gospodarstwo Wodne Wody Polskie Dyrektora Zarządu Zlewni w Gorzowie Wielkopolskim oraz pismem WGK.602.3.2020 z dnia 10.11.2020 zwrócił się o uzgodnienie tej kwestii przez Regionalną Dyрекję Ochrony Środowiska w Gorzowie Wlkp. w zakresie obszarów objętych formami ochrony przyrody w rozumieniu ustawy z dnia 16 kwietnia 2004 r. o ochronie przyrody (Dz. U z 2020 r., poz. 55 t. j. ze zm.) lub obszarów mających znaczenie dla wspólnoty, znajdujących się na liście, o której mowa w art. 27 ust. 1 tej ustawy.

Wielkość aglomeracji przekracza 2000 RLM, a zatem spełnia wymogi określone w art. 86 ust. 1 ustawy Prawo wodne z dnia 20 lipca 2017 (Dz. U. z 2020 poz. 310 ze zm.).

Wszystkie wymienione w uchwale nazwy miejscowości są zgodne z wykazem urzędowych nazw miejscowości.

Niniejsza uchwała ustala granice i obszar aglomeracji Międzyrzecz.

Rada Miejska w Międzyrzeczu podejmuje niniejszą uchwałę po uzgodnieniu z Państwowym Gospodarstwem Wodnym Wody Polskie Dyrektorem Zarządu Zlewni w Gorzowie Wielkopolskim oraz Regionalną Dyрекję Ochrony Środowiska w Gorzowie Wielkopolskim.