

ZARZĄDZENIE Nr Z - 34.../2019
Burmistrza Międzyrzecza
z dnia12. luty..... 2019 r.

w sprawie przeznaczenia nieruchomości gruntowych do wydzierżawienia na okres do 3 lat

Na podstawie art. 30 ust. 2 pkt 3 ustawy z dnia 8 marca 1990 r. o samorządzie gminnym (t.j. Dz. U. z 2018 r. poz. 994 z późn. zm.), art. 13 ust. 1 i art. 35 ust. 1 ustawy z dnia 21 sierpnia 1997 r. o gospodarce nieruchomościami (t.j. Dz. U. z 2018 r. poz. 2204 z późn. zm.) oraz Rozdz. 5 § 15 ust. 6 Uchwały Nr XXXVI/354/17 Rady Miejskiej w Międzyrzeczu z dnia 19 czerwca 2017 r. w sprawie zasad gospodarowania nieruchomościami Gminy Międzyrzecz (Dziennik Urzędowy Województwa Lubuskiego 2017 r. Poz. 1420)

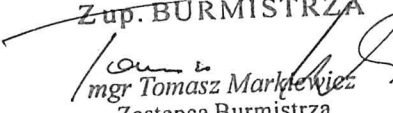
z a r z ą d z a s i ę co następuje:

§1. Przeznacza się do wydzierżawienia na okres do 3 lat, na rzecz nowego dzierżawcy nieruchomość wymienioną w wykazie stanowiącym Załącznik Nr 1 do niniejszego zarządzenia.

§2. Przeznacza się do wydzierżawienia na okres do 3 lat, na rzecz dotychczasowego dzierżawcy nieruchomości wymienione w wykazie stanowiącym Załącznik Nr 2 do niniejszego zarządzenia.


§3. Wykazy podlegają wywieszeniu na okres 21 dni na tablicy ogłoszeń Urzędu Miejskiego, a informację o wywieszeniu wykazów podaje się do publicznej wiadomości przez ogłoszenie w prasie lokalnej oraz stronie internetowej Urzędu Miejskiego www.bip.miedzyrzecz.pl.


§4. Zarządzenie obowiązuje z dniem wydania.

Zup. BURMISTRZA

mgr Tomasz Markiewicz
Zastępca Burmistrza

INSPEKTOR
11.02.2019
Specz.

Marlena Szymt

Brak zastrzeżeń pod względem
formalno-prawnym

Marek Laborowski
RADCA PRAWNY

KIEROWNIK WYDZIAŁU

mgr Dorota Nowak

WYKAZ

nieruchomości gruntowej przeznaczonej do wydzierżawienia na okres do 3 lat, na rzecz nowego dzierżawcy

Lp.	Nr działki	Oznaczenie nieruchomości według księgi wieczystej	Powierzchnia działki w m ²	Powierzchnia części/całej działki dzierżawionej w m ²	Położenie i opis nieruchomości	Przeznaczenie nieruchomości i sposób jej zagospodarowania	Wysokość rocznej opłaty brutto w zł
1	2	3	4	5	6	7	8
1	675/10		17.402	14.900		25UMN – przeznaczenie pod zabudowę usługową z dopuszczeniem zabudowy mieszkaniowej jednorodzinnej; 26MN – przeznaczenie pod zabudowę mieszkaniową jednorodzinną - nieruchomości będzie wydzierżawiona na cele rolne	745,00
2	675/11		5.641	4.230		21KS – przeznaczenie pod plac manewrowy; 5KDL – przeznaczenie pod drogę publiczną o klasie drogi lokalnej - nieruchomości będzie wydzierżawiona na cele rolne	423,00
3	675/21	GW1M/00041507/3	16.861	16.861	Międzyrzecz, Obręb 1 nieruchomość niezabudowana	28MN - przeznaczenie pod budowę mieszkaniową jednorodzinną - nieruchomości będzie wydzierżawiona na cele rolne	843,05
4	675/23		9.597	9.597		29UMN i 31UMN – przeznaczenie pod zabudowę usługową z dopuszczeniem zabudowy jednorodzinnej; 30MN – przeznaczenie pod zabudowę mieszkaniową jednorodzinną - nieruchomości będzie wydzierżawiona na cele rolne	959,70
5	675/24		3.970	3.970		- brak planu zagospodarowania przestrzennego - nieruchomości będzie wydzierżawiona na cele rolne	397,00

6	675/59			7.294	4.200		420,00
7	675/66			1.362	1.362		136,20
8	675/74			1.392	1.392		139,20
9	675/84			1.900	1.900		190,00
10	675/86			1.655	1.655		165,50
11	675/94			8.152	8.152		815,20
12	675/95			1.365	1.365		136,50
13	675/120			3.845	3.845		384,50
		GW1M/00041507/3					
				Międzyrzecz, Obręb 1 nieruchomość niezabudowana			
				4KDL - przeznaczenie pod publiczną drogę lokalną - nieruchomości będzie wydzierżawiona na cele rolne 15MN - przeznaczenie pod budowę mieszkaniową jednorodzinną - nieruchomości będzie wydzierżawiona na cele rolne 15MN - przeznaczenie pod budowę mieszkaniową jednorodzinną - nieruchomości będzie wydzierżawiona na cele rolne 14MN - przeznaczenie pod budowę mieszkaniową jednorodzinną - nieruchomości będzie wydzierżawiona na cele rolne 14MN - przeznaczenie pod budowę mieszkaniową jednorodzinną - nieruchomości będzie wydzierżawiona na cele rolne 11UMN – przeznaczenie pod zabudowę usługową z dopuszczeniem zabudowy mieszkaniowej jednorodzinnej - nieruchomości będzie wydzierżawiona na cele rolne 14MN - przeznaczenie pod budowę mieszkaniową jednorodzinną - nieruchomości będzie wydzierżawiona na cele rolne U – przeznaczenie pod zabudowę usługową - nieruchomości będzie wydzierżawiona na cele rolne			

Z up. BURMISTRZA
mgr Tomasz Markiewicz
Zastępca Burmistrza

Czynsz roczny płatny przez okres 3 lat, na podstawie umowy
Wykaz wywieszono na tablicy ogłoszeń na okres 21 dni

Od dnia

Do dnia

WYKAZ

nieruchomości gruntowych przeznaczonych do wydzierżawienia na okres do 3 lat, na rzecz dotychczasowego dzierżawcy

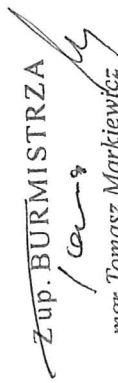
Lp.	Nr działki	Oznaczenie nieruchomości według księgi wieczystej	Powierzchnia a działki w m ²	Powierzchnia części działki dzierżawionej w m ²	Położenie i opis nieruchomości	Przeznaczenie nieruchomości i sposób jej zagospodarowania	Wysokość rocznej opłaty brutto w zł
1	2	3	4	5	6	7	8
1	675/1		19.603	10.482		1US - przeznaczenie na cele sportu i rekreacji -nieruchomość będzie wydzierżawiona na cele rolne	524,10
2	675/27		36.478	8.000		1U - przeznaczenie pod zabudowę usługową, 6K - przeznaczenie na zbiornik renowacyjny oraz obiekty i urządzenia infrastruktury technicznej 4E - przeznaczenie na urządzenia infrastruktury technicznej – stację transformatorową 2UO,UP - przeznaczenie pod zabudowę usług oświatowych i publicznych -nieruchomość będzie wydzierżawiona na cele rolne	800,00
3	675/28	GW1M/00041507/3	10.506	8.656	Międzyrzecz, Obręb 1 nieruchomości niezabudowana	-brak planu zagospodarowania przestrzennego -nieruchomość będzie wydzierżawiona na cele rolne	865,60
4	675/29		10.196	10.091		KDL - przeznaczenie na drogę publiczną o klasie drogi lokalnej -nieruchomość będzie wydzierżawiona na cele rolne	504,55
5	675/31		28.029	10.000		U/MW1 - przeznaczenie pod tereny zabudowy usługowej z dopuszczeniem zabudowy mieszkaniowej wielorodzinnej, MW4 - przeznaczenie pod zabudowę mieszkaniową wielorodzinną, -nieruchomość będzie wydzierżawiona na cele rolne	500,00

6	74/10	GW1M/00020817/6	15.649	10.000	Międzyrzecz, Obręb 1 nieruchomość niezabudowana	-brak planu zagospodarowania przestrzennego -nieruchomość będzie wydzierżawiona na cele rolne	500,00
---	-------	-----------------	--------	--------	---	--	--------

Czynsz roczny płatny przez okres 3 lat, na podstawie umowy
Wykaz wywieszono na tablicy ogłoszeń na okres 21 dni

Od dnia

Do dnia.....


Z up. BURMISTRZA
mgr Tomasz Markiewicz
Zastępca Burmistrza